

Република Србија
РЕПУБЛИЧКИ ХИДРОМЕТЕОРОЛОШКИ ЗАВОД

ЗА ИНТЕРНУ УПОТРЕБУ

ХИДРОЛОШКИ ГОДИШЊАК

2. ПОДЗЕМНЕ ВОДЕ

2002.



Београд, 2003. година

Издаје и штампа: РЕПУБЛИЧКИ ХИДРОМЕТЕОРОЛОШКИ ЗАВОД СРБИЈЕ
Кнеза Вишеслава 66, Поштански фах 100
11000 БЕОГРАД
Телефон: 545 093; 543 397; 542 274;
Телефакс: 545 093
Одобрено за штампу решењем директора бр. 92- И- 104 од 31.07.2003.год.
Тираж: 40 примерака

СА Д Р Ж А Ј

УВОД

ОПИС ТАБЕЛА

**СПИСАК ХИДРОЛОШКИХ СТАНИЦА ПОДЗЕМНИХ ВОДА
(ПИЈЕЗОМЕТАРА)**

ГОДИШЊИ ПРЕГЛЕДИ НИВОА ПОДЗЕМНИХ ВОДА

ГОДИШЊИ ПРЕГЛЕД ТЕМПЕРАТУРА ПОДЗЕМНИХ ВОДА

УВОД

Хидролошки годишњак Републике Србије издаје се у три књиге:

1. Површинске воде (водостаји, протицаји воде, пронос лебдећег наноса и температуре воде),
2. Подземне воде (ниво и температуре подземних вода),
3. Квалитет вода (подаци о квалитету површинских и подземних вода).

Хидролошки годишњак - Подземне воде, садржи обрађене податке прикупљене у току 2002. године са мреже пијезометарских станица Републике Србије, на којима су по утврђеном програму мерени нивои (Н) и температуре (Т) подземних вода. Осим измерених података годишњак садржи и основне податке о пијезометарским станицама.

Мрежа хидролошких станица подземних вода формирана је у срединама са интергрануларном порозношћу, односно у изданима са слободним нивоом (прва-фреатска) и нивоом под притиском (субартеска).

Пијезометри су распоређени, углавном, по карактеристичним профилима и мрежи квадрата. Пречници уграђених пијезометарских конструкција (цеви) су од 50 до 105 мм. Надземни део цеви је обезбеђен заштитним бетонским блоком и заштитном капом са механизмом за закључавање.

На сваком пијезометру геодетским снимањем утврђена је апсолутна кота врха цеви („0”), измерена је дубина до дна пијезометра и висина надземног дела пијезометра.

На територији Србије у току 2002. године, вршена су мерења на 398 пијезометра. На 321 пијезометар мерени су само нивои подземних вода, а на 77 нивои и температуре подземних вода. Након обраде и анализе у годишњаку су приказани резултати са 362 пијезометра. За преосталих 36 пијезометара подаци су изостављени као непоуздани.

У току 2002. године почела су осматрања на новоизграђеним станицама на подручју Велике Мореве и главним станицама подземних вода у Пожаревцу и Богатићу. Стнице су по изградњи и ангажовању осматрача сукцесивно укључиване у осматрачку мрежу почев од марта 2002. године. Резултати мерења на главним станицама приказани су на крају приказа нивоа подземних вода на свим подручјима.

ОПИС ТАБЕЛА

СПИСАК ХИДРОЛОШКИХ СТАНИЦА ПОДЗЕМНИХ ВОДА ПО ПОДРУЧЈИМА

За мрежу станица подземних вода дат је табеларни списак станица са следећим подацима:

- Редни број станице
- Пијезометар са локацијом и ознаком
- Ранг станице и број месечних мерења
- Географска ширина и дужина
- Апсолутна кота „0” пијезометра
- Висина надземног дела пијезометарске цеви (m)
- Дубина до које је уграђена пијезометарска цев (m)
- Датум од када је хидролошка станица подземних вода почела са радом
- Број стране у поглављима о нивоима (Н) и температурама (Т) подземних вода

ГОДИШЊИ ПРЕГЛЕДИ НИВОА ПОДЗЕМНИХ ВОДА

Нивои подземних вода мерени су свакодневно на 7 пијезометра, 2 пута месечно на 9 пијезометра, 3 пута месечно на 102 пијезометара, а 6 пута месечно на 270 пијезометара.

Мерењем се утврђује растојање од коте „0”, горње ивице цеви, до нивоа подземне воде у цеви. Измерене вредности су дате у сантиметрима.

Осим вредности нивоа подземних вода, у табелама су приказане и месечне и годишње вредности (максималне, минималне и средње).

Знаком „Т (°C), “ у доњем реду табеле означене су хидролошке станице подземних вода на којима су мерене температуре подземне воде.

ТЕМПЕРАТУРЕ ПОДЗЕМНИХ ВОДА

Мерење температуре подземне воде врши се на појединим хидролошким станицама подземних вода (пијезометрима) истовремено са мерењем нивоа подземне воде. Вредности температуре дате су у степенима Целзијуса (°C).

Осим дневних прегледа температуре подземних вода, приказане су и карактеристичне месечне и годишње вредности, (максимални, минимални и средњи).

ОБЈАШЊЕЊЕ СКРАЋЕНИЦА

- **(Мин.)** Најнижи ниво подземне воде у току месеца
- **(Макс.)** Највиши ниво подземне воде у току месеца
- **(Ср.)** Средњи месечни ниво подземне воде
- **(Год.мин.)** Најнижи ниво подземне воде у току године
- **(Год.макс.)** Највиши ниво подземне воде у току године
- **(Ср.год.)** Средњи годишњи ниво подземне воде
- **(поп.)** Ниво воде изнад коте терена (поплава)
- **(сув)** Није констатован ниво подземне воде у пијезометарској цеви
- **(Мин)** Најнижа температура воде у току месеца
- **(Макс.)** Највиша температура подземне воде у току месеца
- **(Ср.)** Средња месечна температура подземне воде
- **(Год.мин.)** Најнижа температура подземне воде у току године
- **(Год.макс)** Највиша температура подземне воде у току године
- **(Ср.год.)** Средња годишња температура подземне воде
- **(м.н.м)** Метара над морем

**СПИСОК
ХИДРОЛОШКИХ СТАНИЦА
ПОДЗЕМНИХ ВОДА**

ОСНОВНИ ПОДАЦИ О СТАНИЦАМА ПОДЗЕМНИХ ВОДА

Редни бр. Бр.стан.	ПИЈЕЗОМЕТАР локација-ознака	Ранг. ст. Бр.мер.	Географ. ширина дужина	Кота "0" (мнм)	Вис. над. дела цеви (м)	Дубина уграђене цеви (м)	Почетак рада	Страна
Назив подручја: Велика Морава		Укупно пијезометара: 85						
1 901А	Осипаоница село	6	44 33 00 21 04 06	78.37	0.85	14.1	07/01/1987	H: 1 T:
2 904А	Осипаоница-водна зајед.	6	44 34 35 21 07 23	79.81	0.7	16	04/01/1988	H: 1 T:
3 908А	Љубичево-ергела	6	44 35 35 21 08 49	78.18	0.77	13.73	07/01/1987	H: 1 T: 1
4 909А	Љубичево-петља	6	44 35 50 21 09 26	78.06	0.8	11.05	07/01/1987	H: 2 T: 1
5 910А	Пожаревац-шећерана	6	44 36 07 21 09 52	77.75	0.79	11.21	07/01/1987	H: 2 T: 1
6 927	Жабарски мост	3	44 20 30 21 07 41	93.95	0.12	7.5	01/10/1990	H: 2 T:
7 928А	Жабарски мост-Д.Ливадице	6	44 20 26 21 08 25	94.01	0.92	11	01/01/1992	H: 3 T:
8 929А	Д.Ливадице-село	6	44 20 36 21 09 09	93.26	0.91	12.3	01/01/1991	H: 3 T:
9 933А	Марковачки мост	6	44 13 17 21 08 59	101.62	0.83	12.07	07/10/1987	H: 3 T: 2
10 935А	Марковачки мост	6	44 13 23 21 09 15	101.84	0.87	10	07/10/1987	H: 4 T: 2
11 937А	Свилајнац-термоелектрана	6	44 13 36 21 10 08	100.24	0.29	11.8	07/10/1987	H: 4 T:
12 947	Рибаре	6	44 00 04 21 16 52	112.19	0.25	6.35	01/01/1961	H: 4 T:
13 951А	Стрижа-нова	6	43 49 40 21 24 15	126.8	0.51	9.5	01/01/1979	H: 5 T:
14 952	Чепуре	3	43 49 57 21 22 13	124.58	0.2	5.5	10/01/1961	H: 5 T:
15 955	Својново-црква	3	43 47 59 21 20 11	129.3	0.13	7.5	01/10/1961	H: 5 T:
16 958	Варварин-мост	6	43 43 27 21 22 50	130.46	0.16	7.5	01/10/1961	H: 6 T:
17 961	Радешевац	6	43 42 25 21 26 28	135.21	0.22	6.2	01/10/1961	H: 6 T:
18 966	Брежане	6	44 38 58 21 04 32	75.31	0.59	11.5	10/01/1977	H: 6 T:
19 967	Шалинац	3	44 41 04 20 59 42	70.59	0.39	23	01/10/1994	H: 7 T:

ОСНОВНИ ПОДАЦИ О СТАНИЦАМА ПОДЗЕМНИХ ВОДА

Редни бр. Бр.стан.	ПИЈЕЗОМЕТАР локација-ознака	Ранг. ст. Бр.мер.	Географ. ширина дужина	Кота "0" (мм)	Вис. над. дела цеви (м)	Дубина уграђене цеви (м)	Почетак рада	Страна
Назив подручја: Велика Морава		Укупно пијезометара: 85						
20 973	Љубичевски мост	6	44 35 08 21 08 17	80.45	0.98	9.2	01/01/1978	<i>H:</i> 7 <i>T:</i>
21 974	Осипаоница-поље	6	44 33 22 21 05 03	78.72	0.82	9.2	08/01/1977	<i>H:</i> 7 <i>T:</i>
22 977	Свилајнац	6	44 14 00 21 13 06	106.92	0.6	10.5	01/01/1979	<i>H:</i> 8 <i>T:</i>
23 982	Ђуприја-парк	6	43 56 13 21 22 33	118.92	0.8	10	09/01/1977	<i>H:</i> 8 <i>T:</i>
24 983	Метеоролошка стн.-	6	43 56 25 21 23 10	123.18	0.61	12.2	03/01/1978	<i>H:</i> 8 <i>T:</i>
25 985	Јовац	6	43 54 52 21 20 48	117.86	0.78	10	01/01/1978	<i>H:</i> 9 <i>T:</i>
26 986	Поточац-поље	3	43 49 34 21 20 40	123.44	0.82	10	10/01/1970	<i>H:</i> 9 <i>T:</i>
27 988	Параћин-Врапче	6	43 50 47 21 25 12	130.58	0.39	14	01/05/1979	<i>H:</i> 9 <i>T:</i>
28 989	Параћин-Црница	3	43 51 42 21 22 33	124.88	0.63	11	01/05/1979	<i>H:</i> 10 <i>T:</i>
29 ПД-124	Дубравица-Липе	6	44 41 10 21 04 42			16.6	05/01/2002	<i>H:</i> 10 <i>T:</i>
30 ПД-125	Дубравица-Липе	6	44 41 30 21 05 51			12.7	05/01/2002	<i>H:</i> 10 <i>T:</i>
31 ПД-131	Лозовик-Влашки До	6	44 29 01 21 10 02			11.7	05/01/2002	<i>H:</i> 11 <i>T:</i>
32 ПД-132	Лозовик-Влашки До	6	44 29 03 21 11 01			8.9	05/01/2002	<i>H:</i> 11 <i>T:</i>
33 ПД-133	Лозовик-Влашки До	6	44 28 53 21 11 44			9.3	05/05/2002	<i>H:</i> 11 <i>T:</i>
34 ПД-141	В.Плана-Жабари	6	44 20 26 21 07 50		0.38	13	03/01/2002	<i>H:</i> 12 <i>T:</i>
35 ПД-142	В.Плана-Жабари	6	44 20 29 21 08 42	93.69	0.38	10.4	03/01/2002	<i>H:</i> 12 <i>T:</i>
36 ПД-143	В.Плана-Жабари	6	44 20 44 21 09 48	92.23	0.4	10.2	04/01/2002	<i>H:</i> 12 <i>T:</i>
37 ПД-144	В.Плана-Жабари	6	44 20 58 21 10 50	92.25	0.4	9.8	03/01/2002	<i>H:</i> 13 <i>T:</i>
38 ПД-145	В.Плана-Жабари	6	44 21 22 21 12 35	89.75	0.4	12.5	03/01/2002	<i>H:</i> 13 <i>T:</i>

ОСНОВНИ ПОДАЦИ О СТАНИЦАМА ПОДЗЕМНИХ ВОДА

Редни бр. Бр.стан.	ПИЈЕЗОМЕТАР локација-ознака	Ранг. ст. Бр.мер.	Географ. ширина дужина	Кота "0" (мнм)	Вис. над. дела цеви (м)	Дубина уграђене цеви (м)	Почетак рада	Страна
Назив подручја: Велика Морава		Укупно пијезометара: 85						
39 ПД-151	Марковац-Свилајнац	6	44 14 17 21 10 14	99.9		12	06/01/2002	H: 13 T: 2
40 ПД-152	Марковац-Свилајнац	6	44 13 43 21 10 42	100.53		11.5	03/01/2002	H: 14 T: 3
41 ПД-153	Марковац-Свилајнац	6	44 13 29 21 10 53	99.94		12.3	03/01/2002	H: 14 T: 3
42 ПД-154	Марковац-Свилајнац	6	44 12 36 21 11 41			13.4	04/01/2002	H: 14 T: 3
43 ПД-155	Марковац-Свилајнац	6	44 11 59 21 11 40			15	06/01/2002	H: 15 T: 4
44 ПД-161	Буковче-Глоговац	6	44 01 47 21 18 04	112.93		9.8	05/01/2002	H: 15 T:
45 ПД-162	Буковче-Глоговац	6	44 02 08 21 18 35	113.76		9.7	06/01/2002	H: 15 T:
46 ПД-171	Дворица-В.Ливаде	6	43 53 44 21 21 42	120.42		9	06/01/2002	H: 16 T:
47 ПД-172	Дворица-В.Ливаде	6	43 53 55 21 22 16	120.43		9	06/01/2002	H: 16 T:
48 ПД-173	Дворица-В.Ливаде	6	43 54 02 21 22 31	120.68		8.6	06/01/2002	H: 16 T:
49 ПД-174	Дворица-В.Ливаде	6	43 53 48 21 23 10	123.75		9.4	06/01/2002	H: 17 T:
50 ПД-175	Дворица-В.Ливаде	6	43 53 56 21 23 21	123.43		10	06/01/2002	H: 17 T:
51 ПД-191	Варварин-Ћићевац	6	43 42 49 21 24 50	129.66		7.3	06/01/2002	H: 17 T:
52 ПД-192	Варварин-Ћићевац	6	43 42 56 21 24 53	133.25		10.8	06/01/2002	H: 18 T:
53 ПД-193	Варварин-Ћићевац	6	43 42 20 21 25 58	134.43		12.3	03/01/2002	H: 18 T:
54 ПД-194	Варварин-Ћићевац	6	43 42 23 21 26 24	135.92		11.2	03/01/2002	H: 18 T:
55 ПЛ-111	Кулич	6	44 42 02 21 01 54			18	05/01/2002	H: 19 T:
56 ПЛ-112	Шалинац	6	44 41 45 21 01 10			12	05/01/2002	H: 19 T:
57 ПЛ-113	Шалинац	6	44 41 15 21 00 48			12	05/01/2002	H: 19 T:

ОСНОВНИ ПОДАЦИ О СТАНИЦАМА ПОДЗЕМНИХ ВОДА

Редни бр. Бр.стан.	ПИЈЕЗОМЕТАР локација-ознака	Ранг. ст. Бр.мер.	Географ. ширина дужина	Кота "0" (мнм)	Вис. над. дела цеви (м)	Дубина уграђене цеви (м)	Почетак рада	Страна
Назив подручја: Велика Морава		Укупно пијезометара: 85						
58 ПЛ-114	Шалинац	6	44 41 05 20 59 42	69.19		12.7	05/01/2002	<i>H:</i> 20 <i>T:</i>
59 ПЛ-115	Шалинац	6	44 40 37 20 59 02	70.29		13.1	05/01/2002	<i>H:</i> 20 <i>T:</i>
60 ПЛ-124	Дубравица-Липе	6	44 38 39 20 59 28			9.9	02/01/2002	<i>H:</i> 20 <i>T:</i>
61 ПЛ-131	Лозовик-Влашки До	6	44 27 54 21 08 45			14.9	03/01/2002	<i>H:</i> 21 <i>T:</i>
62 ПЛ-132	Лозовик Влашки До	6	44 27 51 21 08 25	85.32	0.35	12	03/01/2002	<i>H:</i> 21 <i>T:</i>
63 ПЛ-133	Лозовик-Влашки До	6	44 27 59 21 07 14	86.24	0.4	11.7	03/01/2002	<i>H:</i> 21 <i>T:</i>
64 ПЛ-134	Лозовик-Влашки До	6	44 28 22 21 05 26	87.36	0.43	12	03/01/2002	<i>H:</i> 22 <i>T:</i>
65 ПЛ-135	Лозовик-Влашки До	6	44 27 57 21 03 38		0.48	15.03	04/01/2002	<i>H:</i> 22 <i>T:</i>
66 ПЛ-142	В.Плана-Жабари	6	44 18 32 21 06 34	96.06	0.38	12	03/01/2002	<i>H:</i> 22 <i>T:</i>
67 ПЛ-151	Марковац-Свилајнац	6	44 13 25 21 09 30	97.42		8.9	03/01/2002	<i>H:</i> 23 <i>T:</i> 4
68 ПЛ-152	Марковац-Свилајнац	6	44 13 23 21 09 21	97.68		9.2	04/01/2002	<i>H:</i> 23 <i>T:</i> 4
69 ПЛ-154	Марковац-Свилајнац	6	44 13 17 21 08 58	101.32		10.7	03/01/2002	<i>H:</i> 23 <i>T:</i> 5
70 ПЛ-155	Марковац-Свилајнац	6	44 13 08 21 08 37	100.94		13.7	04/01/2002	<i>H:</i> 24 <i>T:</i> 5
71 ПЛ-156	Марковац-Свилајнац	6	44 13 04 21 08 24	100.95		10.9	06/01/2002	<i>H:</i> 24 <i>T:</i> 5
72 ПЛ-157	Марковац-Свилајнац	6	44 12 57 21 08 06	100.92		10	06/01/2002	<i>H:</i> 24 <i>T:</i> 6
73 ПЛ-161	Буковаче-Глоговац	6	44 01 34 21 17 58	112.52		11	05/01/2002	<i>H:</i> 25 <i>T:</i>
74 ПЛ-162	Буковача-Глоговац	6	44 01 23 21 17 37	112.73		11.7	05/01/2002	<i>H:</i> 25 <i>T:</i>
75 ПЛ-163	Буковача-Глоговац	6	44 01 18 21 16 47	112.01		10.8	06/01/2002	<i>H:</i> 25 <i>T:</i>
76 ПЛ-164	Буковача-Глоговац	6	44 01 13 21 15 56	111.21		10.6	06/01/2002	<i>H:</i> 26 <i>T:</i>

ОСНОВНИ ПОДАЦИ О СТАНИЦАМА ПОДЗЕМНИХ ВОДА

Редни бр. Бр.стан.	ПИЈЕЗОМЕТАР локација-ознака	Ранг. ст. Бр.мер.	Географ. ширина дужина	Кота "0" (мм)	Вис. над. дела цеви (м)	Дубина уграђене цеви (м)	Почетак рада	Страна
-----------------------	--------------------------------	----------------------	------------------------------	------------------	-------------------------------	--------------------------------	-----------------	--------

Назив подручја: **Велика Морава** Укупно пијезометара: 85

77 ПЛ-171	Дворица-В.Ливаде	6	43 53 15 21 20 27	121.29		7.3	06/01/2002	H: 26 T:
78 ПЛ-172	Дворица-В.Ливаде	6	43 53 23 21 19 50	121.53		8.9	06/01/2002	H: 26 T:
79 ПЛ-173	Дворица-В.Ливаде	6	43 53 28 21 19 25	122.8		8.9	06/01/2002	H: 27 T:
80 ПЛ-183	Обреж-Ратаре	6	43 46 56 21 20 29	141.38		20.5	06/01/2002	H: 27 T:
81 ПЛ-191	Варварин-Ћићевац	6	43 42 31 21 24 22	132.15		8.9	06/01/2002	H: 27 T:
82 ПЛ-192	Варварин-Ћићевац	6	43 42 31 21 24 05	133.13		18.7	06/01/2002	H: 28 T:
83 ПЛ-193	Варварин-Ћићевац	6	43 42 21 21 23 44	143.23		15.4	06/01/2002	H: 28 T:
84 ПЛ-194	Варварин-Ћићевац	6	43 42 11 21 22 47	145.77		18.5	06/01/2002	H: 28 T:
85 ПЛ-195	Варварин-Ћићевац	6	43 42 08 21 22 03	145.72		18.7	07/01/2002	H: 29 T:

Назив подручја: **Западна Морава** Укупно пијезометара: 20

86 195	Јасика-водомер	6	43 36 29 21 18 02	143.78	0.78	6.22	01/10/1987	H: 30 T:
87 198	Стопања-насип	3	43 35 47 21 08 38	151.7	0.93	8.5	01/10/1987	H: 30 T: 6
88 199	Стопања	3	43 35 25 21 08 39	151.17	0.5	8	01/10/1987	H: 30 T: 6
89 200	Стопања-село	3	43 34 51 21 09 06	158.66	0.5	11	01/10/1987	H: 31 T: 7
90 201	Тоболац	3	43 33 33 21 07 41	189.26	0.8	10	01/10/1987	H: 31 T:
91 202	Селиште	3	43 36 01 21 09 43	150.76	0.7	7	01/10/1987	H: 31 T:
92 203	Селиште-скела	3	43 36 27 21 09 25	153.96	0.93	10	01/10/1987	H: 32 T:
93 204	Селиште-Велика Дренова	3	43 37 10 21 08 49	159.79	0.5	15.5	01/10/1987	H: 32 T:
94 205	В.Дренова-Дом здравља	3	43 37 32 21 08 13	159.04	0.32	14	01/10/1987	H: 32 T:

ОСНОВНИ ПОДАЦИ О СТАНИЦАМА ПОДЗЕМНИХ ВОДА

Редни бр. Бр.стан.	ПИЈЕЗОМЕТАР локација-ознака	Ранг. ст. Бр.мер.	Географ. ширина дужина	Кота "0" (мм)	Вис. над. дела цеви (м)	Дубина уграђене цеви (м)	Почетак рада	Страна
-----------------------	--------------------------------	----------------------	------------------------------	------------------	-------------------------------	--------------------------------	-----------------	--------

Назив подручја: **Западна Морава** Укупно пијезометара: 20

95 206	Краљево-Ибар	6	43 43 25 20 44 49	189.23	0.97	6.3	01/10/1987	H: 33 T:
96 208	Сирча-висећи мост	6	43 44 13 20 43 32	201.37	0.87	8.5	01/10/1987	H: 33 T:
97 209	Сирча-село	6	43 44 40 20 43 34	189.62	0.88	14	01/10/1987	H: 33 T:
98 211	Адрани-циглана	6	43 45 54 20 38 45	200.3	0.4	12.6	01/20/1987	H: 34 T:
99 212	Милочај-мост	3	43 46 35 20 38 09	200.48	0.7	9.5	01/20/1987	H: 34 T:
100 214	Мршинци	6	43 49 40 20 30 16	217.07	0.5	10.5	01/10/1987	H: 34 T:
101 216	Кукићи-Слатина-жел.стан.	3	43 49 25 20 29 02	227.98	0.7	19.4	01/10/1987	H: 35 T:
102 217	Станчићи	6	43 52 21 20 26 44	225.27	0.82	9	01/10/1987	H: 35 T:
103 218	Станчићи-село	5	43 52 46 20 26 44	227.61	0.5	9	01/10/1987	H: 35 T:
104 219	Станчићи-Основна школа	6	43 53 06 20 26 56	227.56	0.5	7	01/10/1987	H: 36 T:
105 236	Чачак-ул.Маринковића 5	3	43 53 25 20 20 55	240.91	0.42	5.2	09/10/1949	H: 36 T:

Назив подручја: **Јужна Морава** Укупно пијезометара: 35

106 218	Доња Врежина	3	43 19 33 21 57 21	210.05	0.7	6.5	03/10/1950	H: 37 T:
107 500	Бобовиште-село(насип)	6	43 33 16 21 39 29	158.07	0.72	11	06/10/1987	H: 37 T:
108 501	Бобовиште(Плантажа)	5	43 33 10 21 40 00	158.98	0.76	8.2	06/10/1987	H: 37 T:
109 502	Бобовиште	6	43 33 01 21 40 32	159.45	0.58	7.2	06/10/1987	H: 38 T:
110 504	Житковац-циглана	3	43 31 19 21 42 34	163.48	0.76	9.84	06/10/1987	H: 38 T:
111 505	Житковац-РО Моравица	6	43 31 30 21 42 58	163.28	0.75	11.35	06/10/1987	H: 38 T:
112 506	Брзи Брод-Нишава	3	43 18 58 21 58 06	199.91	0.92	9.08	04/10/1987	H: 39 T:

ОСНОВНИ ПОДАЦИ О СТАНИЦАМА ПОДЗЕМНИХ ВОДА

Редни бр. Бр.стан.	ПИЈЕЗОМЕТАР локација-ознака	Ранг. ст. Бр.мер.	Географ. ширина дужина	Кота "0" (мм)	Вис. над. дела цеви (м)	Дубина уграђене цеви (м)	Почетак рада	Страна
Назив подручја: Јужна Морава		Укупно пијезометара: 35						
113 507	Брзи Брод-село	5	43 18 24 21 58 16	203.19	0.79	7.21	04/10/1987	H: 39 T:
114 508	Брзи Брод-пруга	3	43 18 15 21 58 22	203.63	0.8	8.5	04/10/1987	H: 39 T:
115 509	Медошевац-село	3	43 19 30 21 52 11	188.53	0.85	7.7	04/10/1987	H: 40 T:
116 510	Медошевац-бетоњерка	3	43 19 10 21 52 04	188.33	0.94	7.06	04/10/1987	H: 40 T:
117 513	Ново Село-стара школа	3	43 19 15 21 49 08	181.37	0.2	9.8	04/10/1987	H: 40 T:
118 514	Мрамор	6	43 18 46 21 47 37	181.69	0.79	6.31	04/10/1987	H: 41 T:
119 515	Клисура-село	6	43 13 07 21 50 39	192.81	1.04	6.94	07/20/1988	H: 41 T:
120 516	Чечина-село	6	43 11 37 21 52 21	194.46	0.84	6.8	07/20/1988	H: 41 T:
121 517	Дољевачка петља	3	43 11 37 21 51 42	194.98	0.84	8.5	07/20/1988	H: 42 T:
122 518	Дољевац-Пуста река	6	43 11 33 21 50 50	195.2	1	8.5	07/20/1988	H: 42 T:
123 519	Дољевац-село	3	43 11 33 21 50 21	198.94	0.76	8	07/20/1988	H: 42 T:
124 520	Турековац-Јабланица	3	42 59 04 21 52 53	235.33	0.25	6.9	04/10/1987	H: 43 T:
125 521	Турековац-дом здравља	3	42 58 45 21 53 28	238.07	0.6	7.1	04/10/1987	H: 43 T:
126 522	Турековац-раскрсница	3	42 58 21 21 53 51	237.34	0.46	7.59	04/10/1987	H: 43 T:
127 523	Пуковац-село	5	43 10 02 21 51 39	198.07	1.05	7.5	07/20/1988	H: 44 T: 8
128 527	Бадинце-Жижавица	3	42 58 16 22 01 13	235.32	0.62	7.78	04/10/1987	H: 44 T:
129 528	Бадинце-Номаница	3	42 58 14 22 02 12	234.65	0.7	6.1	04/10/1987	H: 44 T:
130 530	ЗИП Зајечар	5	42 58 17 22 02 55	234.95	0.64	6.46	01/05/1992	H: 45 T:
131 531	Стајковце-село	3	42 58 38 22 03 43	237.85	0.94	6	04/10/1987	H: 45 T:

ОСНОВНИ ПОДАЦИ О СТАНИЦАМА ПОДЗЕМНИХ ВОДА

Редни бр. Бр.стан.	ПИЈЕЗОМЕТАР локација-ознака	Ранг. ст. Бр.мер.	Географ. ширина дужина	Кота "0" (мм)	Вис. над. дела цеви (м)	Дубина уграђене цеви (м)	Почетак рада	Страна
-----------------------	--------------------------------	----------------------	------------------------------	------------------	-------------------------------	--------------------------------	-----------------	--------

Назив подручја: **Јужна Морава** Укупно пијезометара: 35

132 532	Стајковце-Власина	3	42 58 55 22 03 55	236.1	0.75	6.05	04/10/1987	H: 45 T:
133 533	Дољевац	6	43 12 10 21 50 10	195.68	0.85	8	07/20/1988	H: 46 T:
134 534	Дољевац-кланица	6	43 12 14 21 50 02	195.67	0.81	7.9	07/20/1988	H: 46 T:
135 535	Дољевац-пут за Орљане	3	43 12 24 21 50 11	191.59	0.86	8	07/20/1988	H: 46 T:
136 537	Шарлинац-висећи мост	3	43 11 34 21 48 21	197.86	0.1	6.4	07/10/1988	H: 47 T:
137 538	Шарлинац	3	43 11 53 21 48 27	199.17	0.95	10	07/20/1988	H: 47 T:
138 539	Житорађа	3	43 11 34 21 42 53	212.28	0.97	6.6	07/10/1988	H: 47 T:
139 540	Житорађа	3	43 11 43 21 43 01	212.72	0.96	9.2	07/10/1988	H: 48 T:
140 541	Глашинце	3	43 12 02 21 43 12	213.99	0.73	6.3	07/10/1988	H: 48 T:

Назив подручја: **Ветерница** Укупно пијезометара: 4

141 379	Горња Јајина	3	42 56 07 21 55 54	241.5	0.25	5.75	07/10/1951	H: 49 T:
142 386	Брза	3	42 51 22 21 52 56	293.44	0.4	14.8	07/10/1951	H: 49 T:
143 388	Тодоровце	3	42 52 31 21 51 55	267.21	0.4	4.75	07/10/1951	H: 49 T:
144 390	Горина	3	42 51 00 21 51 19	283.61	0.9	8.75	07/10/1951	H: 50 T:

Назив подручја: **Колубара** Укупно пијезометара: 28

145 230А	Колубара-ушће	6	44 39 47 20 14 47	74.09	0.6	11.5	01/01/1989	H: 51 T:
146 231А	Обреновац	6	44 39 34 20 13 57	74.78	0.96	9.9	01/01/1989	H: 51 T:
147 232А	Обреновац-аласка колиба	6	44 40 04 20 14 34	74.27	0.76	11	01/01/1989	H: 51 T:
148 233А	Забрежје-насип	6	44 40 46 20 13 44	75.72	0.71	14.6	01/01/1989	H: 52 T:

ОСНОВНИ ПОДАЦИ О СТАНИЦАМА ПОДЗЕМНИХ ВОДА

Редни бр. Бр.стан.	ПИЈЕЗОМЕТАР локација-ознака	Ранг. ст. Бр.мер.	Географ. ширина дужина	Кота "0" (мнм)	Вис. над. дела цеви (м)	Дубина уграђене цеви (м)	Почетак рада	Страна
Назив подручја: Колубара		Укупно пијезометара: 28						
149 234А	Забрежје-Савска 22	6	44 40 58 20 12 39	74.85	0.9	15.5	01/01/1989	H: 52 T:
150 235А	Забрежје-Б.Марковића169	5	44 40 33 20 12 28	75.04	0.84	14	01/01/1989	H: 52 T:
151 236А	Обреновац-Беопетрол	6	44 39 17 20 12 52	75.05	0.6	12.6	01/01/1989	H: 53 T:
152 237А	Обреновац-хотел	6	44 39 16 20 13 14	74.4	0.95	8.6	01/01/1989	H: 53 T:
153 238А	Обреновац-водомер	6	44 39 06 20 13 35	75.12	1.03	10	01/01/1989	H: 53 T:
154 241А	Мислођин	3	44 38 36 20 13 37	76.88	0.86	11.16	09/10/1988	H: 54 T:
155 249	Конатице	2	44 32 00 20 16 00	86.31	0.4	8	01/01/1950	H: 54 T:
156 250	Степојевац	3	44 30 12 20 17 42	94.04	0.16	7	01/01/1950	H: 54 T:
157 251А	Ђеманов мост	6	44 30 21 20 06 54	88.58	0.53	12	01/01/1989	H: 55 T:
158 252А	Ђеманов мост-Јабука	4	44 30 13 20 06 53	88.3	1.1	11.7	01/01/1989	H: 55 T:
159 258	Шопић	3	44 24 14 20 14 40	100.04	0.2	6.5	01/10/1950	H: 55 T:
160 263	Дрен	3	44 36 55 20 02 40	81.61	0.5	24.5	04/10/1994	H: 56 T:
161 334	Стрмово	3	44 24 42 20 24 57	121.13	0.5	5.4	10/10/1950	H: 56 T:
162 827	Чучуге	3	44 25 35 19 59 06	113.58	0.3	4.8	11/10/1958	H: 56 T:
163 830А	Боговаја	6	44 19 47 20 12 39	116.05	0.44	9	01/01/1989	H: 57 T:
164 831А	Гуњевац-пескара	6	44 27 05 20 03 42	99.64	0.89	12.4	01/01/1989	H: 57 T:
165 834А	Бели Брод-ГМС	6	44 22 14 20 12 19	106.37	0.5	7.3	01/01/1989	H: 57 T: 8
166 835	Стубленица	3	44 28 36 20 06 36	89.95	0.17	4.65	11/20/1958	H: 58 T:
167 837	Петка	3	44 22 41 20 14 29	105.34	0.25	4.85	11/20/1958	H: 58 T:

ОСНОВНИ ПОДАЦИ О СТАНИЦАМА ПОДЗЕМНИХ ВОДА

Редни бр. Бр.стан.	ПИЈЕЗОМЕТАР локација-ознака	Ранг. ст. Бр.мер.	Географ. ширина дужина	Кота "0" (мнм)	Вис. над. дела цеви (м)	Дубина уграђене цеви (м)	Почетак рада	Страна
-----------------------	--------------------------------	----------------------	------------------------------	-------------------	-------------------------------	--------------------------------	-----------------	--------

Назив подручја: **Колубара** Укупно пијезометара: 28

168 838А	Боговаја	6	44 19 50 20 12 45	116.28	1.02	7.5	01/01/1989	H: 58 T:
169 839А	Дивци-Суво поље	6	44 17 41 20 02 33	139.38	1.14	5.5	01/01/1989	H: 59 T:
170 840А	Дивци	6	44 17 43 20 02 19	139.65	1	5	01/01/1989	H: 59 T:
171 841А	Ваљево-ГМС	6	44 16 31 19 55 04	167.97	1.12	6.3	01/01/1989	H: 59 T:
172 842А	Ваљево-пољ.школа	6	44 16 36 19 55 16	167.41	1.09	6.4	01/01/1989	H: 60 T:

Назив подручја: **Млава** Укупно пијезометара: 5

173 297	Брадарац	3	44 41 37 21 13 08	73.78	0.27	5.5	08/10/1950	H: 61 T:
174 299	Маљуревац	3	44 40 52 21 13 31	77.25	0.5	5.5	09/10/1950	H: 61 T:
175 303	Братинац	3	44 38 46 21 14 50	78.76	0.4	5.5	08/10/1950	H: 61 T:
176 304	Братинац-село	3	44 38 45 21 15 29	88.16	0.5	13.2	08/10/1950	H: 62 T:
177 319	Велико Село	3	44 29 49 21 18 05	96.55	0.6	5.4	08/01/1950	H: 62 T:

Назив подручја: **Мачва** Укупно пијезометара: 19

178 1	Засавица И - горња	3	44 58 18 19 30 00	81.4	0.16	8	01/10/1949	H: 63 T:
179 11А	Дреновац-село	3	44 51 28 19 43 07	78.65	1.18	14	06/10/1987	H: 63 T:
180 12А	Црна Бара-село	6	44 52 49 19 24 10	82.99	0.65	12.6	01/01/1989	H: 63 T:
181 16	Причиновић	3	44 50 32 19 38 06	80.6	0.2	9	01/10/1949	H: 64 T:
182 17А	Дреновац-село	3	44 51 35 19 42 40	79.59	1.01	14	06/10/1987	H: 64 T:
183 18А	Узвеће-село	3	44 52 35 19 36 55	82.32	1.11	13.89	06/10/1987	H: 64 T:
184 25	Клење	3	44 47 37 19 26 34	87.15	0.4	5.4	01/10/1949	H: 65 T:

ОСНОВНИ ПОДАЦИ О СТАНИЦАМА ПОДЗЕМНИХ ВОДА

Редни бр. Бр.стан.	ПИЈЕЗОМЕТАР локација-ознака	Ранг. ст. Бр.мер.	Географ. ширина дужина	Кота "0" (мнм)	Вис. над. дела цеви (м)	Дубина уграђене цеви (м)	Почетак рада	Страна
-----------------------	--------------------------------	----------------------	------------------------------	-------------------	-------------------------------	--------------------------------	-----------------	--------

Назив подручја: **Мачва** Укупно пијезометара: 19

185 27	Слепчевић	3	44 45 30 19 34 00	83.63	0.27	5.1	01/10/1949	H: 65 T:
186 28A	Мајур	3	44 46 45 19 40 00	80.91	0.85	13	06/10/1987	H: 65 T:
187 3	Ноћајски Салаш	1	44 57 20 19 37 15	79.08	0.4	6.4	01/10/1951	H: 66 T:
188 32	Дуваниште	3	44 44 27 19 31 41	86.46	0.35	5.5	01/10/1949	H: 66 T:
189 35	Бадовинци	3	44 45 47 19 22 18	90.9	0.18	6.6	01/10/1949	H: 66 T:
190 37	Прњавор	3	44 42 21 19 24 36	94.33	0.3	6.85	01/10/1949	H: 67 T:
191 4	Чевртија	3	44 55 14 19 41 00	78.51	0.25	7.2	01/10/1949	H: 67 T:
192 40	Јелав	3	44 37 40 19 16 39	107.02	0.2	5.1	01/01/1949	H: 67 T:
193 43	Лозничко поље	6	44 32 54 19 14 14	119.24	0.3	5.75	01/10/1949	H: 68 T:
194 44	Црна Бара-Васин шиб	6	44 51 27 19 22 51	83.13	0.94	11	06/10/1987	H: 68 T:
195 49	Шабац-Агенција ЈРБ	6	44 46 05 19 42 19	79.99	0.78	10	06/10/1987	H: 68 T:
196 6	Раденковић	3	44 55 02 19 30 22	82.38	0.26	8.2	01/10/1949	H: 69 T: 0

Назив подручја: **Панчевачки рит** Укупно пијезометара: 4

197 163	Борча-дубок	3	44 52 33 20 28 26	73.79	0.4	29.6	01/10/1994	H: 70 T:
198 164	Борча	3	44 52 33 20 28 25	72.52	0.32	11.68	01/10/1994	H: 70 T:
199 165	Чуварница-дубок	3	44 51 16 20 27 49	71.76	0.42	31.58	01/10/1994	H: 70 T:
200 166	Чуварница	2	44 51 16 20 27 49	71.88	0.37	11.63	01/10/1994	H: 71 T:

Назив подручја: **Подунавље** Укупно пијезометара: 4

201 601	Циглана	3	44 44 32 21 26 30	70.79	0.26	32	04/10/1994	H: 72 T:
--------------------------	----------------	---	----------------------	-------	------	----	------------	---------------------------

ОСНОВНИ ПОДАЦИ О СТАНИЦАМА ПОДЗЕМНИХ ВОДА

Редни бр. Бр.стан.	ПИЈЕЗОМЕТАР локација-ознака	Ранг. ст. Бр.мер.	Географ. ширина дужина	Кота "0" (мнм)	Вис. над. дела цеви (м)	Дубина уграђене цеви (м)	Почетак рада	Страна
-----------------------	--------------------------------	----------------------	------------------------------	-------------------	-------------------------------	--------------------------------	-----------------	--------

Назив подручја: **Подунавље** Укупно пијезометара: 4

202 602	Влашки Гај	3	44 44 17 21 26 40	69.36	0.51	28.3	04/10/1994	H: 72 T:
203 603	Царине	3	44 44 00 21 27 18	70.99	0.44	8.5	04/10/1994	H: 72 T:
204 604	Кумане	3	44 43 48 21 27 59	72.72	0.54	11.45	04/10/1994	H: 73 T:

Назив подручја: **Бачка** Укупно пијезометара: 48

205 0011	Сомбор-ГМС (С-1)	6	45 46 02 19 08 55	86.96	0.16	15.04	01/01/1992	H: 74 T:
206 0011/1	Сомбор (С-1/1)	6	45 46 02 19 08 55	87.06	0.22	5.98	01/01/1992	H: 74 T:
207 0011/2	Сомбор (С-1/2)	6	45 46 02 19 08 55	86.99	0.16	4.04	01/01/1992	H: 74 T:
208 0011/Д	Сомбор (С-1/Д)	6	45 46 02 19 08 55	86.79	0.06	29.64	01/01/1992	H: 75 T:
209 0021	Алекса Шантић-парк (АС-	6	45 55 33 19 20 57	119.55	0.12	11.08	01/01/1992	H: 75 T:
210 0021/1	Алекса Шантић (АС-1/1)	6	45 55 33 19 20 57	119.57	0.16	7.04	01/01/1992	H: 75 T:
211 0021/Д	Алекса Шантић (АС-1/Д)	6	45 55 33 19 20 57	119.41	0.05	38.15	01/01/1992	H: 76 T:
212 0021-д	Алекса Шантић (АС-1/д)	6	45 55 33 19 20 57	119.51	0.05	38.15	01/01/1992	H: 76 T:
213 0031	Суботица-Микићево (М-1)	6	46 00 05 19 38 51	109.95	0.09	24.11	01/01/1992	H: 76 T:
214 0031/1	Суботица (М-1/1)	6	46 00 05 19 38 51	110.03	0.16	11.04	01/01/1992	H: 77 T:
215 0031/2	Суботица (М-1/2)	6	46 00 05 19 38 51	110.04	0.16	8.04	09/01/1989	H: 77 T:
216 0031/3	Суботица (М-1/3)	6	46 00 05 19 38 51	110.04	0.11	6.09	09/01/1989	H: 77 T:
217 0051	Стеријино-парк (СТ-1)	6	45 48 03 20 01 29	88.97	0.1	10.1	01/05/1992	H: 78 T:
218 0051/1	Стеријино (СТ-1/1)	6	45 48 03 20 01 29	89.09	0.24	6.96	01/05/1992	H: 78 T:
219 0051/Д	Стеријино (СТ-1/Д)	6	45 48 03 20 01 29	89.03	0.12	23.58	01/05/1992	H: 78 T:

ОСНОВНИ ПОДАЦИ О СТАНИЦАМА ПОДЗЕМНИХ ВОДА

Редни бр. Бр.стан.	ПИЈЕЗОМЕТАР локација-ознака	Ранг. ст. Бр.мер.	Географ. ширина дужина	Кота "0" (мнм)	Вис. над. дела цеви (м)	Дубина уграђене цеви (м)	Почетак рада	Страна
Назив подручја: Бачка		Укупно пијезометара: 48						
220 0061	Надаљ (НА-1)	6	45 30 50 19 55 41	81.62	0.16	12.04	01/01/1992	H: 79 T:
221 0061/1	Надаљ (НА-1/1)	6	45 30 50 19 55 41	81.59	0.18	7.02	01/01/1992	H: 79 T:
222 0061/2	Надаљ (НА-1/2)	6	45 30 50 19 55 41	81.59	0.18	5.02	01/01/1992	H: 79 T:
223 0061/Д	Надаљ (НА-1/Д)	6	45 30 50 19 55 41	81.67	0.13	15.57	01/01/1992	H: 80 T:
224 0071	Врбас-фарма (ВР-1)	6	45 34 45 19 40 20	86.49	0.14	24.56	01/01/1992	H: 80 T:
225 0071/1	Врбас (ВР-1/1)	6	45 34 45 19 40 20	86.54	0.13	14.07	01/01/1992	H: 80 T:
226 0071/2	Врбас (ВР-1/2)	6	45 34 45 19 40 20	86.62	0.19	9.51	01/01/1992	H: 81 T:
227 0071/Д	Врбас (ВР-1/Д)	6	45 34 45 19 40 20	86.54	0.19	35.01	01/01/1992	H: 81 T:
228 0081	Бач (Б-1)	6	45 24 55 19 13 39	82.09	0.14	20.06	01/01/1992	H: 81 T:
229 0081/1	Бач (Б-1/1)	6	45 24 55 19 13 39	82.08	0.14	8.56	01/01/1992	H: 82 T:
230 0081/2	Бач (Б-1/2)	6	45 24 55 19 13 39	82.04	0.13	3.27	01/01/1992	H: 82 T:
231 0081/3	Бач (Б-1/3)	6	45 24 55 19 13 39	82.08	0.16	2.54	01/01/1992	H: 82 T:
232 0091	Нови Сад-ГМС (РШ-1)	6	45 19 16 19 50 05	85.25	-0.17	21.9	01/01/1992	H: 83 T:
233 0091/1	Нови Сад (РШ-1/1)	6	45 19 16 19 50 05	85.54	-0.08	11.9	01/01/1992	H: 83 T:
234 0092	Нови Сад (РШ-2)	6	45 19 16 19 50 05	82.29	-0.14	14.9	01/01/1992	H: 83 T:
235 0093	Нови Сад (РШ-3)	6	45 19 16 19 50 05	83.81	-0.1	14.9	01/01/1992	H: 84 T:
236 0381/Д	Кањижа (ТКА-1/Д)	6	46 01 38 20 04 05	78.32	0.71	24.79	01/01/1992	H: 84 T:
237 0382/Д	Кањижа (ТКА-2/Д)	6	46 02 44 20 02 41	83.36	0.92	26.08	01/01/1992	H: 84 T:
238 0383	Кањижа (ТКА-3)	6	46 01 39 20 04 11	78.34	0.71	9.29	01/01/1992	H: 85 T:

ОСНОВНИ ПОДАЦИ О СТАНИЦАМА ПОДЗЕМНИХ ВОДА

Редни бр. Бр.стан.	ПИЈЕЗОМЕТАР локација-ознака	Ранг. ст. Бр.мер.	Географ. ширина дужина	Кота "0" (мнм)	Вис. над. дела цеви (м)	Дубина уграђене цеви (м)	Почетак рада	Страна
Назив подручја: Бачка		Укупно пијезометара: 48						
239 0384	Кањижа (ТКА-4)	6	46 02 12 20 03 50	78.38	0.87	9.13	01/01/1992	H: 85 T:
240 0385	Кањижа (ТКА-5)	6	46 01 55 20 03 32	78.14	0.93	9.07	01/01/1992	H: 85 T:
241 0386	Кањижа (ТКА-6)	6	46 02 22 20 03 06	77.9	0.81	11.19	01/01/1992	H: 86 T:
242 0387	Кањижа (ТКА-7)	6	46 03 04 20 02 18	83.23	0.94	15.06	01/01/1992	H: 86 T:
243 0401/Д	Бурза (ТВР-1/Д)	6	45 40 56 20 05 20	78.31	0.93	23.07	01/01/1992	H: 86 T:
244 040-2Д	Бурза (ТВР-2/Д)	6	45 40 57 20 03 55	75.12	0.89	21.21	01/01/1992	H: 87 T:
245 040-4	Бурза (ТВР-4)	6	45 40 55 20 05 01	76.71	0.89	11.31	01/01/1992	H: 87 T:
246 040-5	Бурза (ТВР-5)	6	45 40 55 20 04 45	76.28	0.84	11.36	01/01/1992	H: 87 T:
247 040-6	Бурза (ТВР-6)	6	45 40 56 20 03 03	75.66	0.91	10.39	01/01/1992	H: 88 T:
248 114	Чуруг (325)	2	45 27 00 20 02 00	81.48	0.5	9.5	01/01/1993	H: 88 T:
249 115	Госпођинци (333)	2	45 24 00 20 00 00	81.76	0.5	9.5	01/01/1993	H: 88 T:
250 116	Темерин (335)	2	45 24 00 19 54 00	80.74	0.5	9.5	01/01/1979	H: 89 T:
251 117	Бачки Јарак (362)	2	45 23 00 19 52 00	81.81	0.5	9.5	01/01/1989	H: 89 T:
252 314	Ратково (314)	2	45 26 53 19 20 30	85.91			02/15/1995	H: 89 T:

Назив подручја: **Банат** Укупно пијезометара: 79

253 0111	Киkinда (Кинђа) (К-1)	6	45 50 52 20 26 35	79.78	0.17	10.53	01/01/1992	H: 90 T:
254 0111/1	Киkinда (К-1/1)	6	45 50 52 20 26 35	79.7	0.14	5.06	01/01/1992	H: 90 T:
255 0111/2	Киkinда (К-1/2)	6	45 50 52 20 26 35	79.84	0.28	2.92	01/01/1992	H: 90 T:
256 0121	Н.Црња-маш.радион. (НЦ-	6	45 39 38 20 35 19	77.16	0.24	17.16	01/01/1992	H: 91 T:

ОСНОВНИ ПОДАЦИ О СТАНИЦАМА ПОДЗЕМНИХ ВОДА

Редни бр. Бр.стан.	ПИЈЕЗОМЕТАР локација-ознака	Ранг. ст. Бр.мер.	Географ. ширина дужина	Кота "0" (мнм)	Вис. над. дела цеви (м)	Дубина уграђене цеви (м)	Почетак рада	Страна
Назив подручја: Банат		Укупно пијезометара: 79						
257 0121/1	Нова Црња (НЦ-1/1)	6	45 39 38 20 35 19	77.17	0.26	5.94	01/01/1992	H: 91 T:
258 0121/2	Нова Црња (НЦ-1/2)	6	45 39 38 20 35 19	77.18	0.27	4.53	01/01/1992	H: 91 T:
259 0131/1	Крајишник-фбр.(КР-1/1)	5	45 26 59 20 43 20	79.14	0.25	5.95	01/01/1992	H: 92 T:
260 0131/2	Крајишник (КР-1/2)	6	45 26 59 20 43 20	79.06	0.21	3.99	01/01/1992	H: 92 T:
261 0131/Д	Крајишник (КР-1/Д)	6	45 26 59 20 43 20	79.1	0.2	16	01/01/1991	H: 92 T:
262 0141	Зрењанин (ГМС) (ЗР-1)	6	45 23 56 20 22 54	81.04	0.22	11.98	01/01/1992	H: 93 T:
263 0141/1	Зрењанин (ЗР-1/1)	6	45 23 56 20 22 54	80.94	0.21	7.99	01/01/1991	H: 93 T:
264 0141/Д	Зрењанин (ЗР-1/Д)	6	45 23 56 20 22 54	81	0.17	43.33	01/01/1992	H: 93 T:
265 0141-д	Зрењанин (ЗР-1/д)	6	45 23 56 20 22 54	80.98	0.17	43.33	01/01/1992	H: 94 T:
266 0141д1	Зрењанин (ЗР-1/д-1)	6	45 23 56 20 22 54	81.06	0.21	18.49	01/01/1992	H: 94 T:
267 0151	Локве-комбинат (ЛК-1)	6	45 09 39 21 01 30	76.5	0.07	19.23	01/01/1992	H: 94 T:
268 0151/1	Локве (ЛК-1/1)	6	45 09 39 21 01 30	76.54	0.14	8.06	01/01/1992	H: 95 T:
269 0151/2	Локве (ЛК-1/2)	6	45 09 39 21 01 31	76.5	0.15	4.05	01/01/1992	H: 95 T:
270 0151/3	Локве (ЛК-1/3)	6	45 09 39 21 01 31	76.6	0.25	3.45	01/01/1992	H: 95 T:
271 0161	Дебелача-ПИК (ДБ-1)	6	45 04 56 20 36 29	81.07	0.17	7.83	01/01/1992	H: 96 T:
272 0161/1	Дебелача (ДБ-1/1)	6	45 04 56 20 36 29	81.08	0.19	5.01	01/01/1992	H: 96 T:
273 0161/2	Дебелача (ДБ-1/2)	6	45 04 56 20 36 29	81.07	0.19	4.01	01/01/1992	H: 96 T:
274 0161/Д	Дебелача (ДБ-1/Д)	6	45 04 56 20 36 29	81.09	0.19	30.01	01/01/1992	H: 97 T:
275 0171	Б.Карловац(ГМС)(БК-1)	6	45 03 01 21 02 32	93.82	0.11	17.09	01/01/1992	H: 97 T:

ОСНОВНИ ПОДАЦИ О СТАНИЦАМА ПОДЗЕМНИХ ВОДА

Редни бр. Бр.стан.	ПИЈЕЗОМЕТАР локација-ознака	Ранг. ст. Бр.мер.	Географ. ширина дужина	Кота "0" (мнм)	Вис. над. дела цеви (м)	Дубина уграђене цеви (м)	Почетак рада	Страна
Назив подручја: Банат		Укупно пијезометара: 79						
276 0171/1	Б.Карловац (БК-1/1)	6	45 03 01 21 02 32	93.87	0.13	10.07	01/01/1992	H: 97 T:
277 0171/Д	Б.Карловац (БК-1/Д)	6	45 03 02 21 02 32	93.7	0.06	32.14	01/01/1992	H: 98 T:
278 0172	Банатски Карловац (БК-2)	6	45 03 19 21 02 35	89.62	0.12	17.08	01/01/1992	H: 98 T:
279 0172/1	Банатски Карловац (БК-	6	45 03 19 21 02 34	89.7	0.18	10.02	01/01/1992	H: 98 T:
280 0173	Банатски Карловац (БК-3)	6	45 02 46 21 02 27	96.02	0.12	17.08	01/01/1992	H: 99 T:
281 0181	Ковин-Пољ.школа (КО-1)	6	44 45 51 20 59 21	78.53	0.18	15.72	01/01/1992	H: 99 T:
282 0181/Д	Ковин (КО-1/Д)	6	44 45 51 20 59 21	78.63	0.23	28.97	01/01/1992	H: 99 T:
283 0181-д	Ковин (КО-1/д)	6	44 45 51 20 59 21	78.62	0.23	28.97	01/01/1992	H: 100 T:
284 0371/1	Нови Кнежевац (ТК-1/1)	6	46 05 15 20 03 22	78.78	0.92	10.08	01/01/1992	H: 100 T:
285 0371/Д	Нови Кнежевац (ТК-1/Д)	6	46 05 15 20 03 17	78.8	0.88	27.12	01/01/1992	H: 100 T:
286 0372/1	Нови Кнежевац (ТК-2/1)	6	46 05 03 20 04 28	78.46	0.93	10.07	01/01/1992	H: 101 T:
287 0372/Д	Нови Кнежевац (ТК-2/Д)	6	46 05 01 20 04 34	78.78	1.28	27.72	01/01/1992	H: 101 T:
288 0373/Д	Нови Кнежевац (ТК-3/Д)	II	46 04 46 20 05 55	78.08	0.75	25.25	01/01/1992	H: 101 T:
289 0374	Нови Кнежевац (ТК-4)	6	46 05 12 20 03 35	78.49	0.95	13.55	01/01/1992	H: 102 T:
290 0375	Нови Кнежевац (ТК-5)	6	46 05 08 20 03 49	77.87	0.91	8.09	01/01/1992	H: 102 T:
291 0376	Нови Кнежевац (ТК-6)	6	46 04 49 20 05 13	78.22	0.85	8.15	01/01/1992	H: 102 T:
292 0391/1	Падеј (ТП-1/1)	6	45 47 36 20 09 37	77.8	0.92	11.58	01/01/1992	H: 103 T:
293 0391/Д	Падеј (ТП-1/Д)	6	45 47 36 20 09 34	77.81	0.94	21.46	01/01/1992	H: 103 T:
294 0392	Падеј (ТП-2)	6	45 47 33 20 10 03	77.18	0.96	11.84	01/01/1992	H: 103 T:

ОСНОВНИ ПОДАЦИ О СТАНИЦАМА ПОДЗЕМНИХ ВОДА

Редни бр. Бр.стан.	ПИЈЕЗОМЕТАР локација-ознака	Ранг. ст. Бр.мер.	Географ. ширина дужина	Кота "0" (мнм)	Вис. над. дела цеви (м)	Дубина уграђене цеви (м)	Почетак рада	Страна
Назив подручја: Банат		Укупно пијезометара: 79						
295 0393	Падеј (ТП-3)	6	45 47 31 20 11 33	77.56	0.94	11.56	01/01/1992	<i>H:</i> 104 <i>T:</i>
296 0394	Падеј (ТП-4)	6	45 47 36 20 09 44	77.75	0.87	11.63	01/01/1992	<i>H:</i> 104 <i>T:</i>
297 0395	Падеј (ТП-5)	6	45 47 42 20 10 27	77.32	0.97	12.03	01/01/1992	<i>H:</i> 104 <i>T:</i>
298 0396	Падеј (ТП-6)	6	45 47 39 20 10 52	76.79	0.85	12.15	01/01/1992	<i>H:</i> 105 <i>T:</i>
299 0401	Бурза-Велики рит (ТБ-1)	6	45 38 06 20 06 37	77.66	0.9	12.1	01/01/1992	<i>H:</i> 105 <i>T:</i>
300 0402/Д	Бурза (ТБ-2/Д)	6	45 37 55 20 08 23	75.73	0.91	21.69	01/01/1992	<i>H:</i> 105 <i>T:</i>
301 0403/Д	Бурза (ТБ-3/Д)	6	45 37 48 20 09 52	76.14	0.93	32.07	01/01/1992	<i>H:</i> 106 <i>T:</i>
302 0404	Бурза (ТБ-4)	6	45 37 59 20 07 49	75.81	0.86	19.64	01/01/1992	<i>H:</i> 106 <i>T:</i>
303 0406	Бурза (ТБ-6)	6	45 37 47 20 10 33	80.64	0.67	17.33	01/01/1992	<i>H:</i> 106 <i>T:</i>
304 0451	Сечањ (ТД-1)	6	45 21 37 20 44 04	76.33	0.51	5.99	01/01/1992	<i>H:</i> 107 <i>T:</i>
305 0451/Д	Сечањ (ТД-1/Д)	6	45 21 38 20 44 10	76.34	0.52	17.48	01/01/1992	<i>H:</i> 107 <i>T:</i>
306 0452	Сечањ (ТД-2)	6	45 22 08 20 43 52	76.32	0.49	6.01	01/01/1992	<i>H:</i> 107 <i>T:</i>
307 0452/Д	Сечањ (ТД-2/Д)	6	45 22 06 20 43 54	76.31	0.49	17.01	01/01/1992	<i>H:</i> 108 <i>T:</i>
308 0453	Сечањ (ТД-3)	6	45 22 38 20 43 42	79.22	0.37	20.63	01/01/1992	<i>H:</i> 108 <i>T:</i>
309 0453/Д	Сечањ (ТД-3/Д)	6	45 19 45 20 44 46	79.62	0.48	19.52	01/01/1992	<i>H:</i> 108 <i>T:</i>
310 045Л1	Сечањ (ТЛ-1)	6	45 21 12 20 44 19	78.92	0.51	18.99	01/01/1992	<i>H:</i> 109 <i>T:</i>
311 045Л2	Сечањ (ТЛ-2)	6	45 20 55 20 44 30	78.67	0.21	19.99	01/01/1992	<i>H:</i> 109 <i>T:</i>
312 045Л4	Сечањ (ТЛ-4)	6	45 20 30 20 44 39	79.48	0.49	10.01	01/01/1992	<i>H:</i> 109 <i>T:</i>
313 045Л5	Сечањ (ТЛ-5)	6	45 19 52 20 44 47	79.6	0.38	11.12	01/01/1992	<i>H:</i> 110 <i>T:</i>

ОСНОВНИ ПОДАЦИ О СТАНИЦАМА ПОДЗЕМНИХ ВОДА

Редни бр. Бр.стан.	ПИЈЕЗОМЕТАР локација-ознака	Ранг. ст. Бр.мер.	Географ. ширина дужина	Кота "0" (мнм)	Вис. над. дела цеви (м)	Дубина уграђене цеви (м)	Почетак рада	Страна
Назив подручја: Банат		Укупно пијезометара: 79						
314 0491	Врачев Гај (НВГ-1)	6	44 54 07 21 23 23	83.46	0.96	10.04	01/01/1992	H: 110 T:
315 0492	Врачев Гај (НВГ-2)	6	44 53 51 21 23 07	81.42	0.9	9.1	01/01/1992	H: 110 T:
316 0493	Врачев Гај (НВГ-3)	6	44 52 17 21 23 27	77.24	0.94	8.06	01/01/1992	H: 111 T:
317 236/1	Јерменовци (Ј-1)	2	45 11 09 21 02 59	79.26	0.55	8	01/01/1993	H: 111 T:
318 272	Селеуш (СЕ-1)	2	45 07 35 20 55 41	79.21	0.59	8	01/01/1992	H: 111 T:
319 332	Чешко Село (ЦС-1)	2	44 56 52 21 22 40	110.98	0.43	15	01/01/1992	H: 112 T:
320 340/А	Црвена Црква (ЦЦ-1)	2	44 54 06 21 22 21	80.63	0.55	10	01/01/1992	H: 112 T:
321 372	Кусић (КУ-1)	2	44 52 33 21 29 28	96.26	0.6	10.5	01/01/1992	H: 112 T:
322 373/А	Банатска Паланка (БП-1)	2	44 50 45 21 20 14	93.43	0.44	10.5	01/01/1992	H: 113 T:
323 ЦБ44	Плочица (Скореновачки	3	44 39 59 20 49 11	71.15	0.34	11.5	05/01/1997	H: 113 T:
324 ЛП1012	Дубовац	3	44 47 46 21 15 14	75.26	0.71	17.79	05/01/1997	H: 113 T:
325 ЛП722	Старчево	3	44 48 40 20 40 38	70.39	0.37	29.83	05/01/1997	H: 114 T:
326 ЛП927	Црвеначки рит	3	44 45 38 21 02 35	69.15	0.85	14.15	05/01/1997	H: 114 T:
327 П8	Дубовац	3	44 50 37 21 13 40	94.79	0.85	30	05/01/1997	H: 114 T:
328 ПД15	Ковин	3	44 46 28 21 01 16	86.72	0.42	30	05/01/1997	H: 115 T:
329 ПД25	Иваново	3	44 45 25 20 40 09	69.66	0.35	17	05/01/1997	H: 115 T:
330 ПП721	Старчево	3	44 48 40 20 40 14	70.97	0.3	9	05/01/1997	H: 115 T:
331 ПП930	Ковин	3	44 46 12 21 01 15	71.41	0.35	10.15	05/01/1997	H: 116 T:

ОСНОВНИ ПОДАЦИ О СТАНИЦАМА ПОДЗЕМНИХ ВОДА

Редни бр. Бр.стан.	ПИЈЕЗОМЕТАР локација-ознака	Ранг. ст. Бр.мер.	Географ. ширина дужина	Кота "0" (мнм)	Вис. над. дела цеви (м)	Дубина уграђене цеви (м)	Почетак рада	Страна
Назив подручја: Срем		Укупно пијезометара: 22						
332 0191/Д	Марадик (МА-1/Д)	6	45 06 19 20 00 38	164.86	0.18	25.02	01/01/1992	H: 117 T:
333 0201	"Инђија " "Инђија Семе" "	6	45 03 19 20 06 26	112.13	0.2	16.2	01/01/1992	H: 117 T:
334 0201/1	Инђија (ИН-1/1)	6	45 03 19 20 06 26	112.13	0.23	9.97	01/01/1992	H: 117 T:
335 0201/Д	Инђија (ИН-1/Д)	6	45 03 19 20 06 26	112.14	0.22	21.98	01/01/1992	H: 118 T:
336 0221	Никинци-Економија (НИ-1)	6	44 50 48 19 50 38	80.45	0.16	16.24	01/01/1992	H: 118 T:
337 0221/1	Никинци (НИ-1/1)	6	44 50 48 19 50 38	80.47	0.16	8.54	01/01/1992	H: 118 T:
338 0221/2	Никинци (НИ-1/2)	6	44 50 48 19 50 38	80.49	0.17	5.03	01/01/1992	H: 119 T:
339 0221/Д	Никинци (НИ-1/Д)	6	44 50 48 19 50 38	80.47	0.16	24.44	03/20/1990	H: 119 T:
340 0231	Лаћарак-ГМС (Л-1)	6	45 00 33 19 33 37	81.65	0.18	10.52	01/01/1992	H: 119 T:
341 0231/1	Лаћарак (Л-1/1)	6	45 00 33 19 33 37	81.68	0.15	6.05	01/01/1992	H: 120 T:
342 0231/2	Лаћарак (Л-1/2)	6	45 00 33 19 33 37	81.75	0.2	4	01/01/1992	H: 120 T:
343 0241	Шид-ант.радио Шид (С-1)	6	45 07 41 19 13 17	101.22	0.15	11.55	01/01/1992	H: 120 T:
344 0241/Д	Шид (С-1/Д)	6	45 07 41 19 13 17	101.06	0.08	41.12	01/01/1992	H: 121 T:
345 0241-д	Шид (С-1/д)	6	45 07 41 19 13 17	101.08	0.08	41.12	01/01/1992	H: 121 T:
346 0241д1	Шид (С-1/д-1)	6	45 07 41 19 13 17	101.1	0.05	17.15	01/01/1992	H: 121 T:
347 137	Обреж	3	44 44 15 19 58 30	78.99	0.55	7	11/10/1949	H: 122 T:
348 142	Хртковци	3	44 52 46 19 46 32	80.8	0.89	9	07/10/1949	H: 122 T:
349 145	Прхово	3	44 52 59 20 00 20	77.67	0.4	6	07/10/1949	H: 122 T:
350 146	Крњешевци	3	44 53 10 20 08 28	76.1	0.55	6	06/10/1949	H: 123 T:

ОСНОВНИ ПОДАЦИ О СТАНИЦАМА ПОДЗЕМНИХ ВОДА

Редни бр.	ПИЈЕЗОМЕТАР	Ранг. ст.	Географ.	Кота "0"	Вис. над.	Дубина	Почетак	Страна
Бр.стан.	локација-ознака	Бр.мер.	ширина дужина	(мм)	дела цеви (м)	уграђене цеви (м)	рада	

Назив подручја: **Срем** Укупно пијезометара: 22

351 64	Батајница	3	44 54 01 20 16 25	77.78	0.2	4.5	01/10/1949	Н: 123 Т:
352 67	Сремска Митровица	2	44 59 52 19 40 08	85.74	0.14	8.2	06/10/1949	Н: 123 Т:
353 85	Сремска Митровица	2	44 57 19 19 40 22	81.57	0.43	8	01/01/1993	Н: 124 Т:

ГЛАВНЕ СТАНИЦЕ

Назив подручја: **Велика Морава** Укупно пијезометара: 1

П-1	Пожаревац	ГЛ				21	04.01.2002	Н: 125 Т:
-----	-----------	----	--	--	--	----	------------	--------------

Назив подручја: **Мачва** Укупно пијезометара: 4

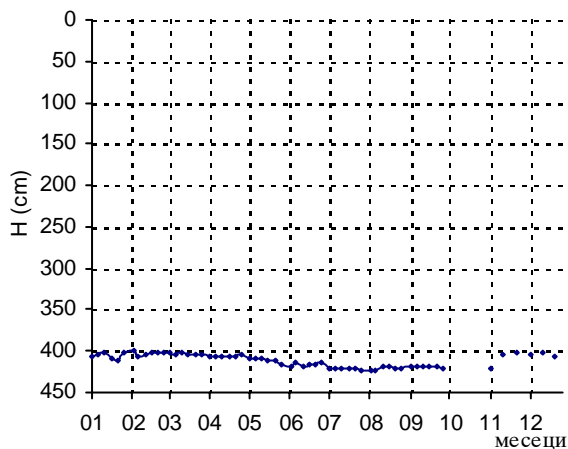
Б-1	Богатић	ГЛ				30.00	01.08.2002.	Н: 126 Т:
Б-2	Богатић	ГЛ				14.50	01.08.2002.	Н: 127 Т:
Б-3	Богатић	ГЛ				8.00	01.08.2002.	Н: 128 Т:
Б-4	Богатић	ГЛ				4.00	01.08.2002.	Н: 129 Т:

**ТАБЕЛАРНИ И ГРАФИЧКИ ПРЕГЛЕДИ
ПОДАКА МЕРЕЊА**

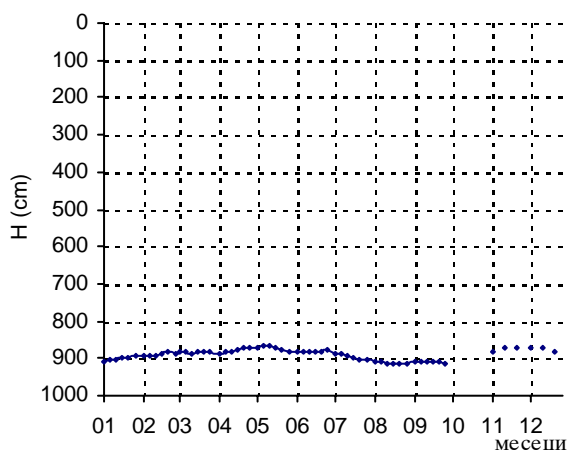
Подручје

**ВЕЛИКА
МОРАВА**

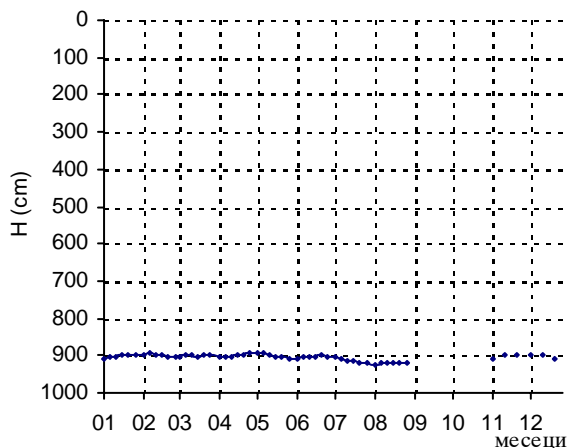
Шифра станице:	901A											Подручје:	Кота "0" (мм): 78.37		
Назив пијезометра:	Осипаоница село											Велика Морава	Кота терена (мм): 77.52		
Дан	I	II	III	IV	V	VI	VII	VIII	IX	X	XI	XII			
01	407	400	403	406	408	418	420	424	419		421	404			
05	405	406	404	406	409	415	420	424	419						
10	401	404	403	407	408	418	420	418	419		405	402			
15	408	403	404	407	412	417	420	419	419						
20	411	401	404	407	412	416	422	420	419		403	407			
25	401	403	404	405	417	414	424	420	420						
Ср.	406	403	404	406	411	416	421	421	419		410	404			
Макс.	401	400	403	405	408	414	420	418	419		403	402			
Мин.	411	406	404	407	417	418	424	424	420		421	407			
Год. макс:	400		Ср. год:	411		Год. мин:	424								
Датум:	01.02.2002.		Т (°C)	<input type="checkbox"/>		Датум:	25.07.2002.								



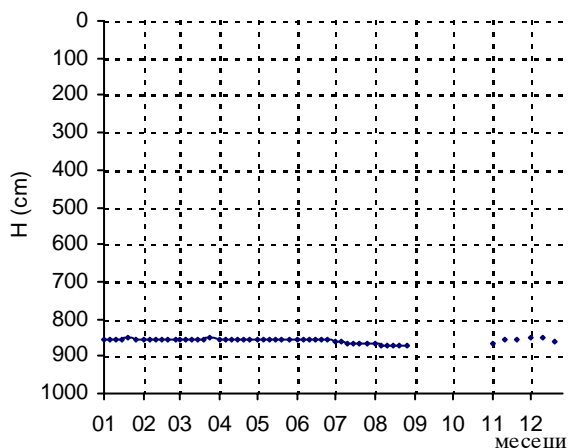
Шифра станице:	904A											Подручје:	Кота "0" (мм): 79.81		
Назив пијезометра:	Осипаоница-водна зајед.											Велика Морава	Кота терена (мм): 79.11		
Дан	I	II	III	IV	V	VI	VII	VIII	IX	X	XI	XII			
01	909	893	885	887	872	882	886	908	911		885	870			
05	905	893	885	884	867	880	886	910	910						
10	902	891	886	882	865	880	892	913	907		871	870			
15	899	887	882	877	871	885	896	913	908						
20	896	885	883	873	876	880	903	913	911		870	880			
25	893	886	883	871	880	876	906	913	914						
Ср.	901	889	884	879	872	881	895	912	910		875	873			
Макс.	893	885	882	871	865	876	886	908	907		870	870			
Мин.	909	893	886	887	880	885	906	913	914		885	880			
Год. макс:	865		Ср. год:	890		Год. мин:	914								
Датум:	10.05.2002.		Т (°C)	<input type="checkbox"/>		Датум:	25.09.2002.								



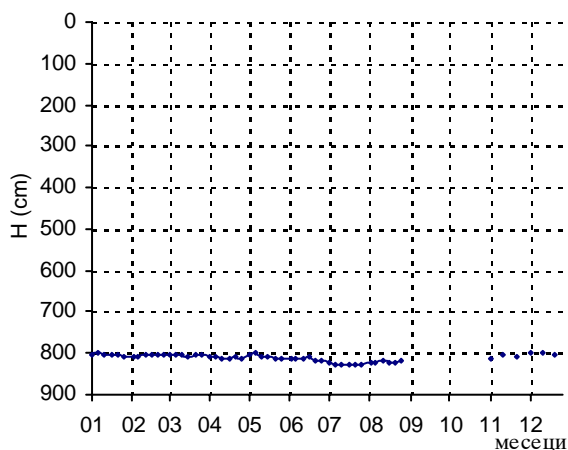
Шифра станице:	908A											Подручје:	Кота "0" (мм): 78.18		
Назив пијезометра:	Љубичево-ергела											Велика Морава	Кота терена (мм): 77.41		
Дан	I	II	III	IV	V	VI	VII	VIII	IX	X	XI	XII			
01	908	898	903	903	894	907	906	923			910	897			
05	906	895	900	903	895	906	910	920							
10	902	898	901	903	897	902	912	918			900	897			
15	900	900	902	901	902	906	916	921							
20	898	902	900	899	903	899	918	921			897	910			
25	899	902	901	893	907	902	922	922							
Ср.	902	899	901	900	900	904	914	921			902	901			
Макс.	898	895	900	893	894	899	906	918			897	897			
Мин.	908	902	903	903	907	907	922	923			910	910			
Год. макс:	893		Ср. год:	905		Год. мин:	923								
Датум:	25.04.2002.		Т (°C)	<input checked="" type="checkbox"/>		Датум:	01.08.2002.								



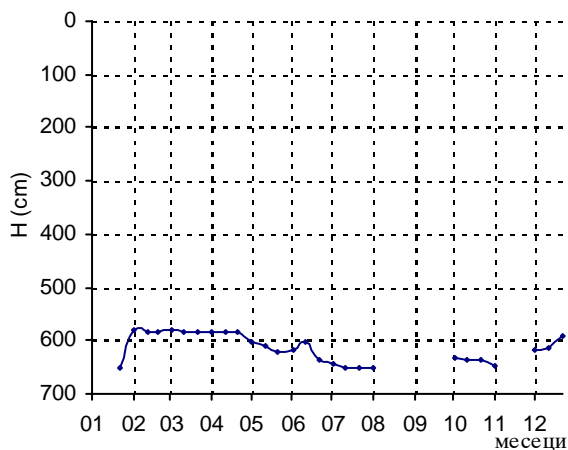
Шифра станице:	909А											Подручје:	Кота "0" (мм): 78.06		
Назив пијезометра:	Љубичево-петља											Велика Морава	Кота терена (мм): 77.26		
Дан	I	II	III	IV	V	VI	VII	VIII	IX	X	XI	XII			
01	855	853	853	854	854	857	859	868			865	852			
05	855	853	853	855	853	857	861	869							
10	856	853	854	856	854	856	865	871			855	852			
15	854	853	854	856	855	857	864	871							
20	851	853	853	856	856	857	866	872			855	860			
25	853	854	852	855	854	858	868	872							
Ср.	854	853	853	855	854	857	864	871			858	855			
Макс.	851	853	852	854	853	856	859	868			855	852			
Мин.	856	854	854	856	856	858	868	872			865	860			
Год. макс:	851			Ср. год:	858			Год. мин:	872						
Датум:	20.01.2002.			Т (°C)	<input checked="" type="checkbox"/>			Датум:	20.08.2002.						

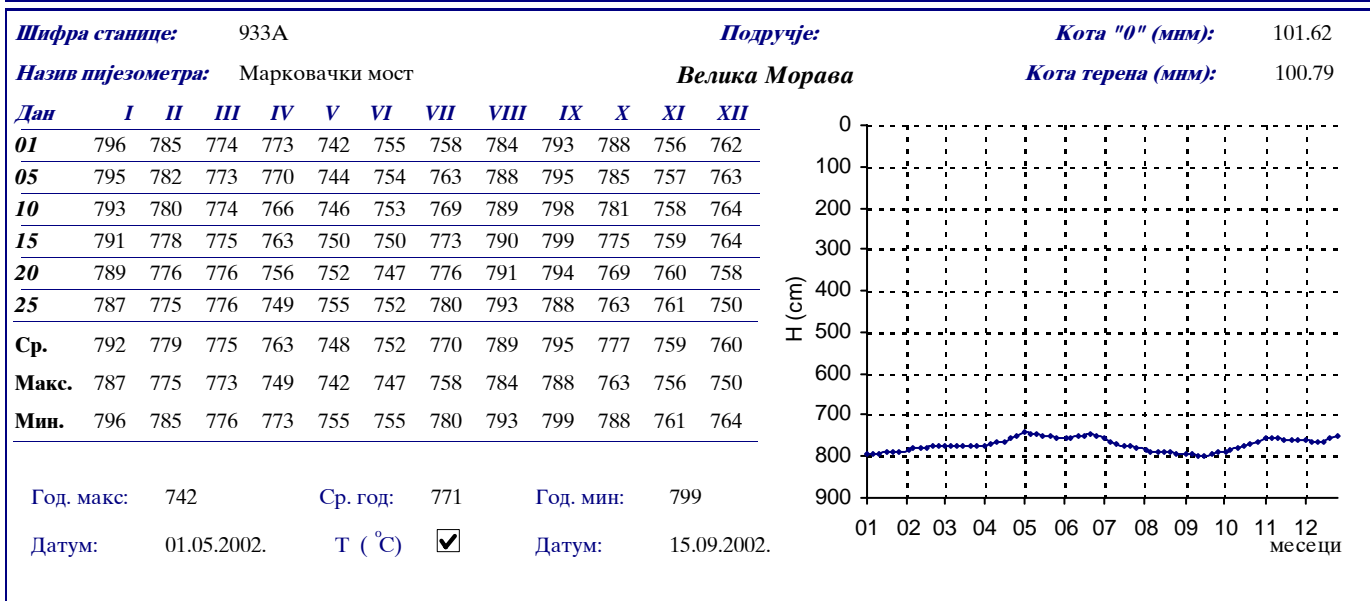
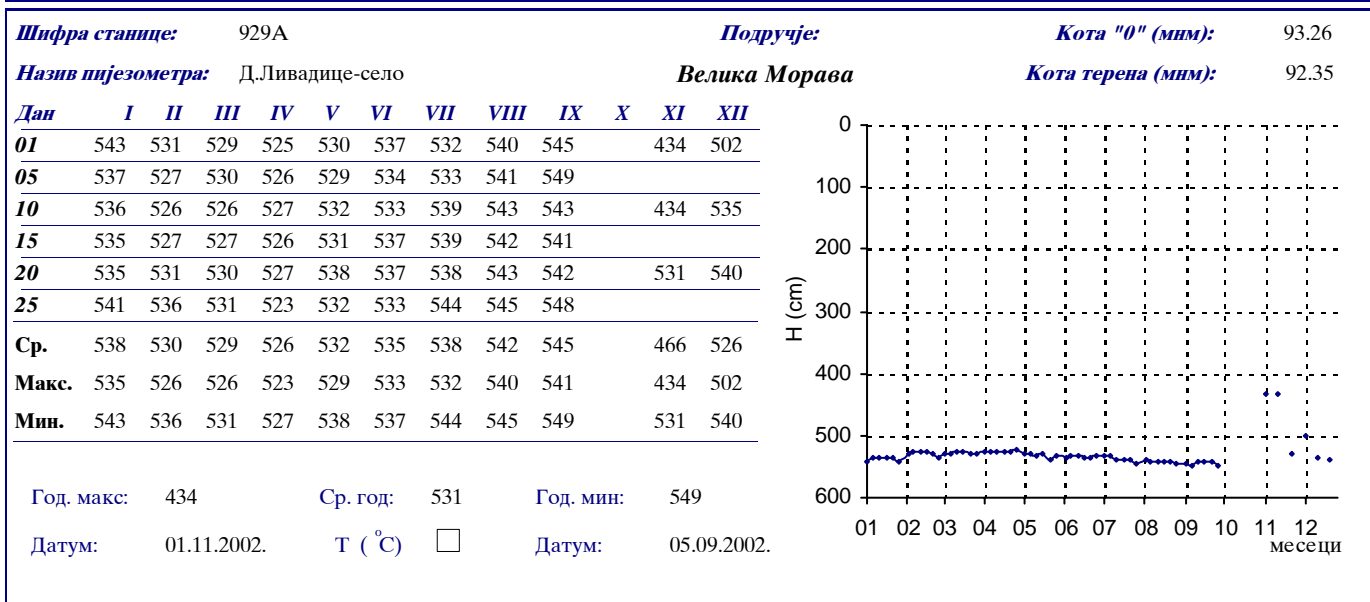
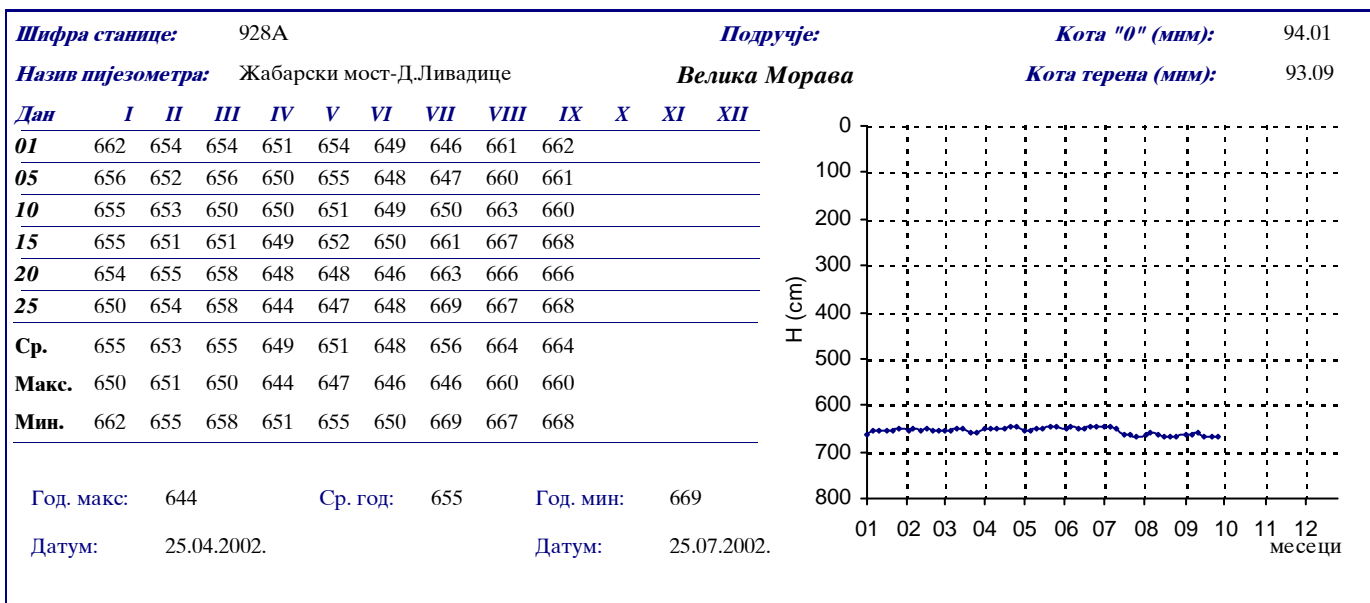


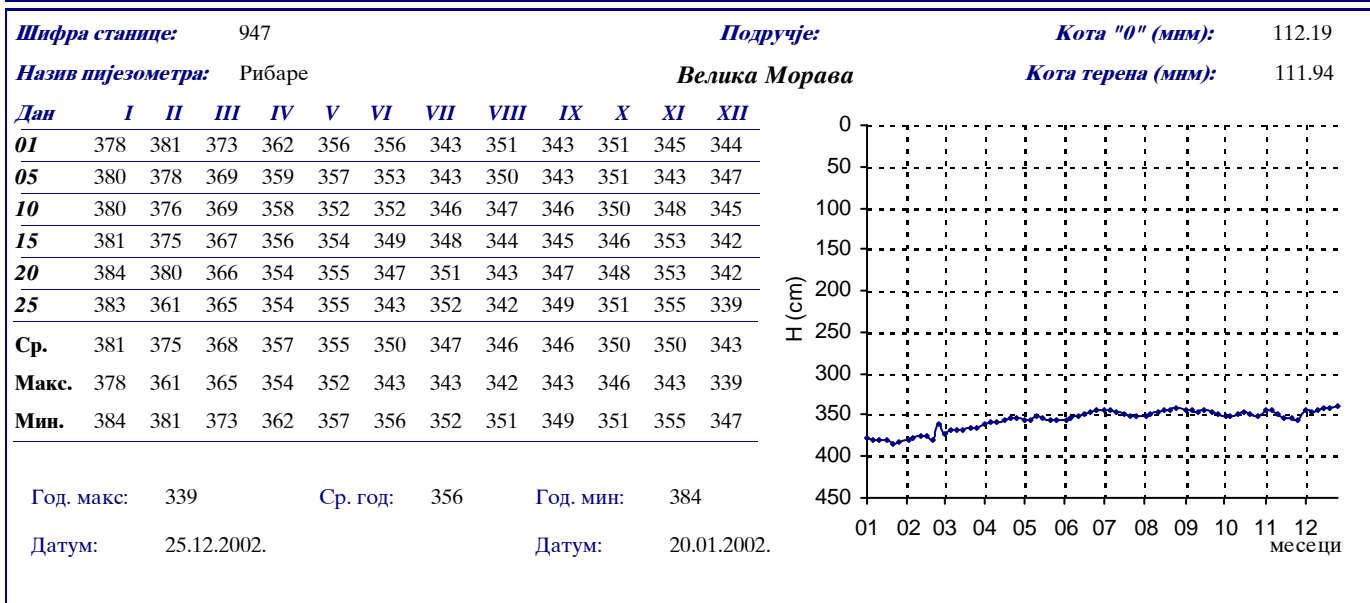
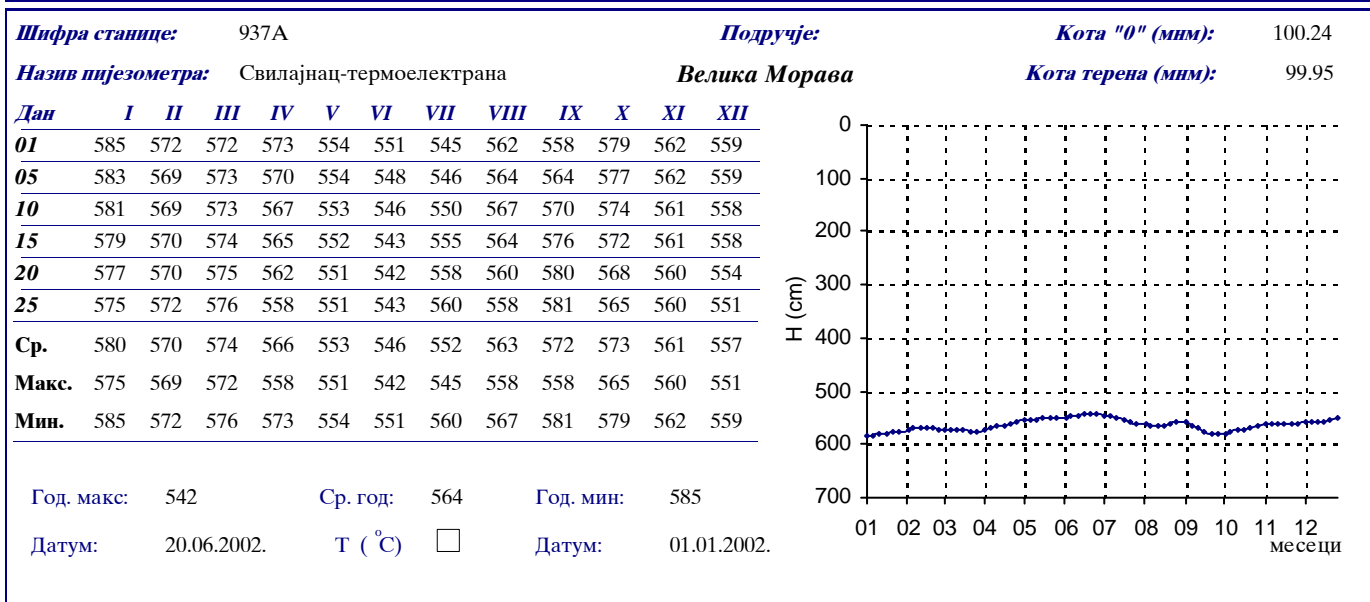
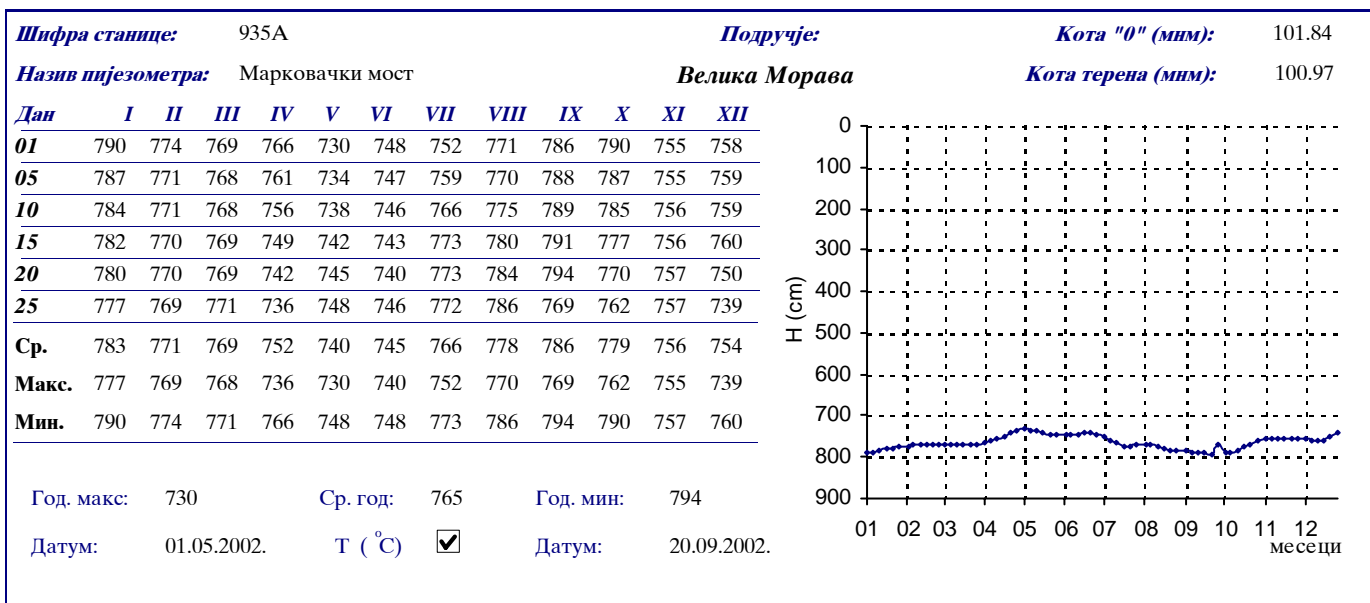
Шифра станице:	910А											Подручје:	Кота "0" (мм): 77.75		
Назив пијезометра:	Пожаревац-шећерана											Велика Морава	Кота терена (мм): 76.96		
Дан	I	II	III	IV	V	VI	VII	VIII	IX	X	XI	XII			
01	802	807	805	808	806	813	823	823			814	800			
05	801	807	804	808	800	813	826	823							
10	806	806	806	812	807	811	827	820			806	798			
15	805	805	808	812	810	809	827	821							
20	805	804	806	810	811	816	827	822			807	805			
25	807	806	804	812	814	819	828	820							
Ср.	804	806	806	810	808	814	826	822			809	801			
Макс.	801	804	804	808	800	809	823	820			806	798			
Мин.	807	807	808	812	814	819	828	823			814	805			
Год. макс:	798			Ср. год:	811			Год. мин:	828						
Датум:	10.12.2002.			Т (°C)	<input checked="" type="checkbox"/>			Датум:	25.07.2002.						

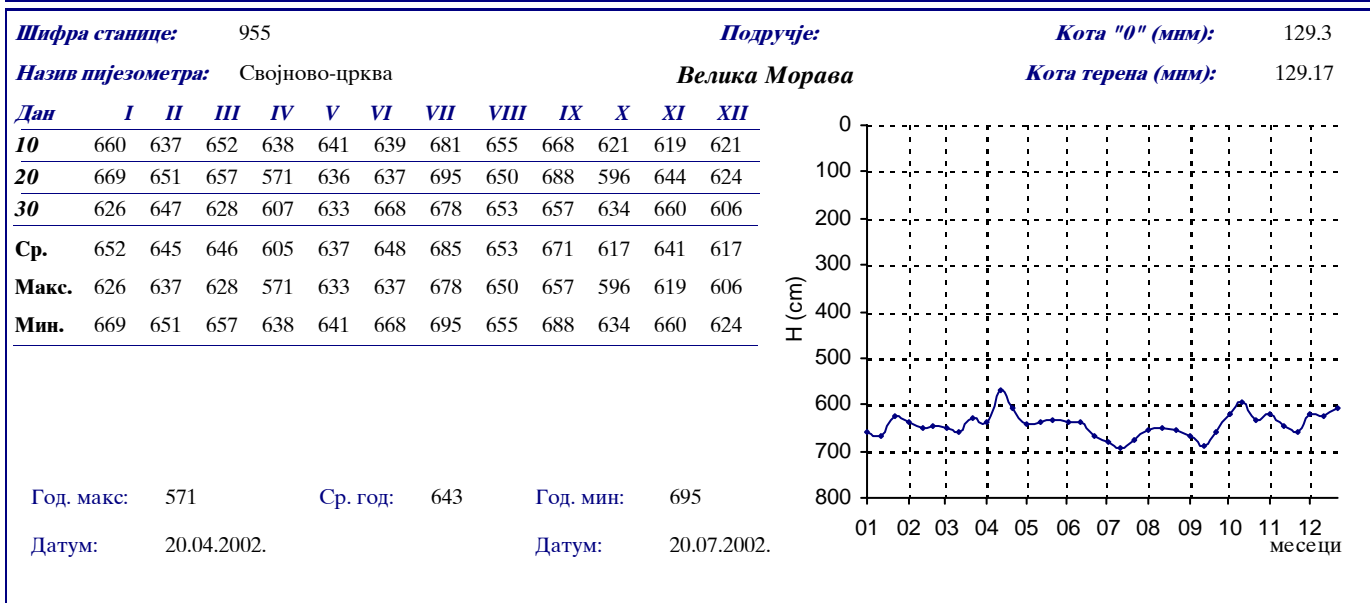
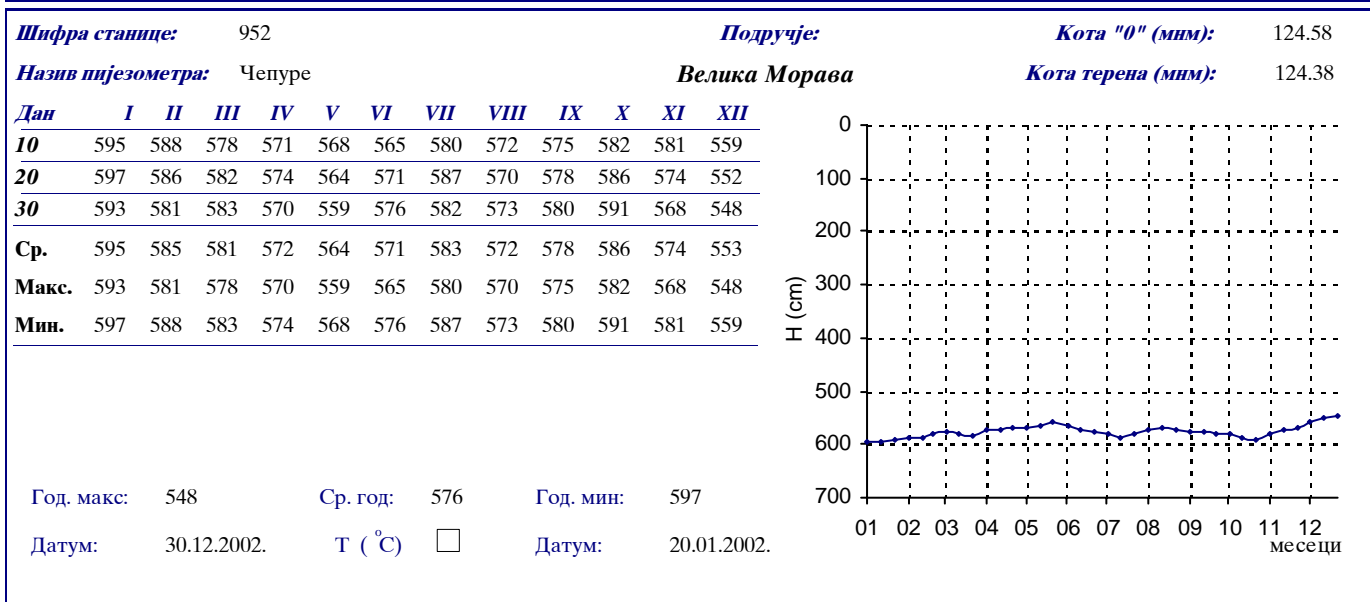
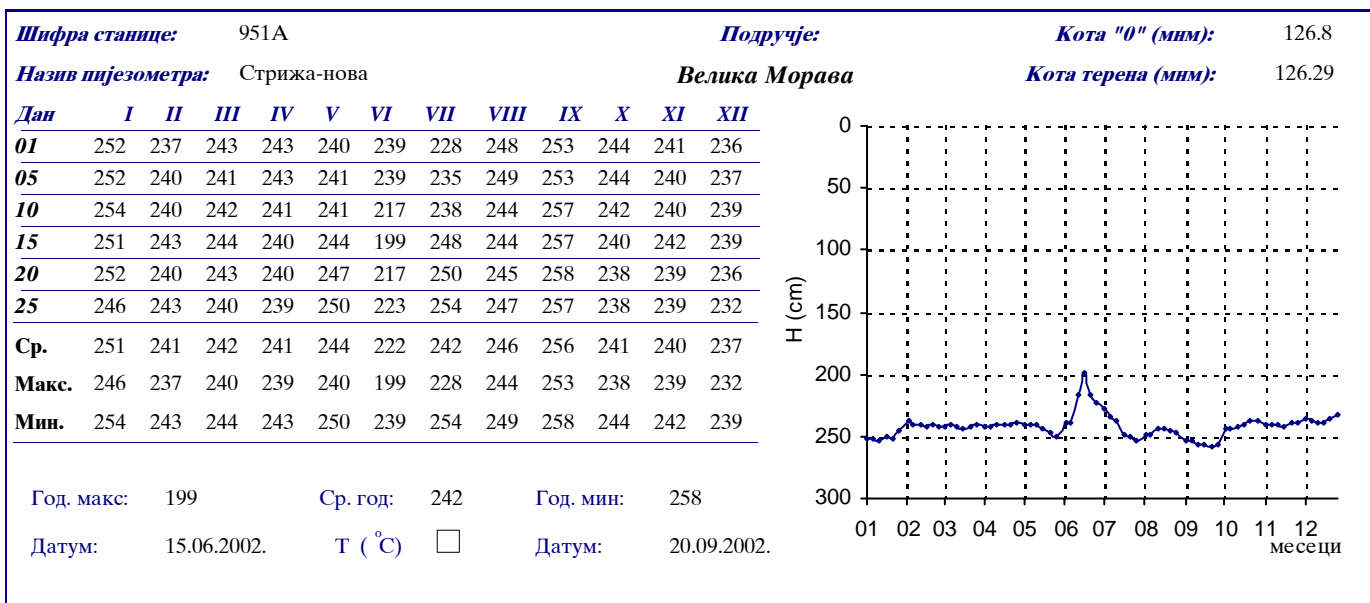


Шифра станице:	927											Подручје:	Кота "0" (мм): 93.95		
Назив пијезометра:	Жабарски мост											Велика Морава	Кота терена (мм): 93.83		
Дан	I	II	III	IV	V	VI	VII	VIII	IX	X	XI	XII			
10	СУВ	582	582	583	602	616	642	650	СУВ	631	648	617			
20	СУВ	584	583	583	612	601	650	СУВ	СУВ	638	СУВ	613			
30	651	584	583	583	622	636	652	СУВ	СУВ	638	СУВ	590			
Ср.	651	583	583	583	612	618	648	650		636	648	607			
Макс.	651	582	582	583	602	601	642	650		631	648	590			
Мин.	651	584	583	583	622	636	652	650		638	648	617			
Год. макс:	582			Ср. год:	613			Год. мин:	652						
Датум:	10.02.2002.							Датум:	30.07.2002.						

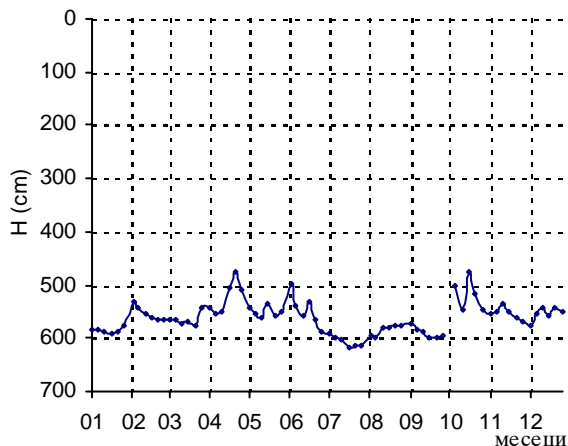




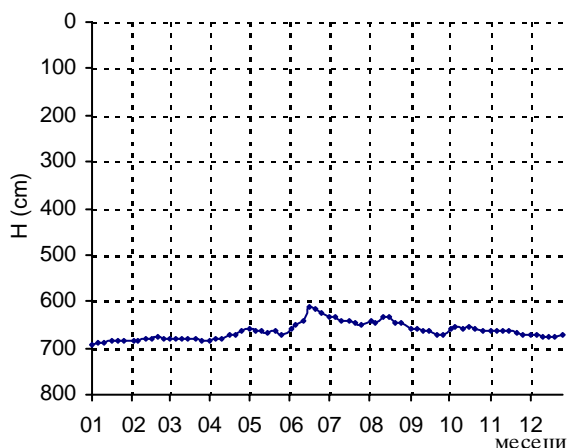




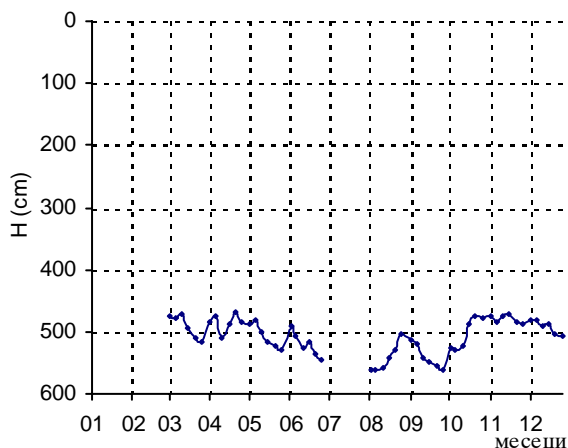
Шифра станице:	958											Подручје:	Кота "0" (мм): 130.46			
Назив пијезометра:	Варварин-мост											Велика Морава	Кота терена (мм): 130.3			
Дан	I	II	III	IV	V	VI	VII	VIII	IX	X	XI	XII				
01	583	531	564	544	541	499	592	594	572		555	577				
05	584	544	566	555	553	538	600	600	583	500	552	555				
10	586	553	572	550	561	558	604	582	589	546	537	541				
15	593	560	570	505	535	530	617	582	600	475	550	558				
20	586	565	575	477	556	564	613	578	599	515	563	541				
25	575	564	543	508	550	587	615	577	597	545	570	552				
Ср.	585	553	565	523	549	546	607	586	590	516	555	554				
Макс.	575	531	543	477	535	499	592	577	572	475	537	541				
Мин.	593	565	575	555	561	587	617	600	600	546	570	577				
Год. макс:	475				Ср. год:	561		Год. мин:		617						
Датум:	15.10.2002.								Датум:				15.07.2002.			

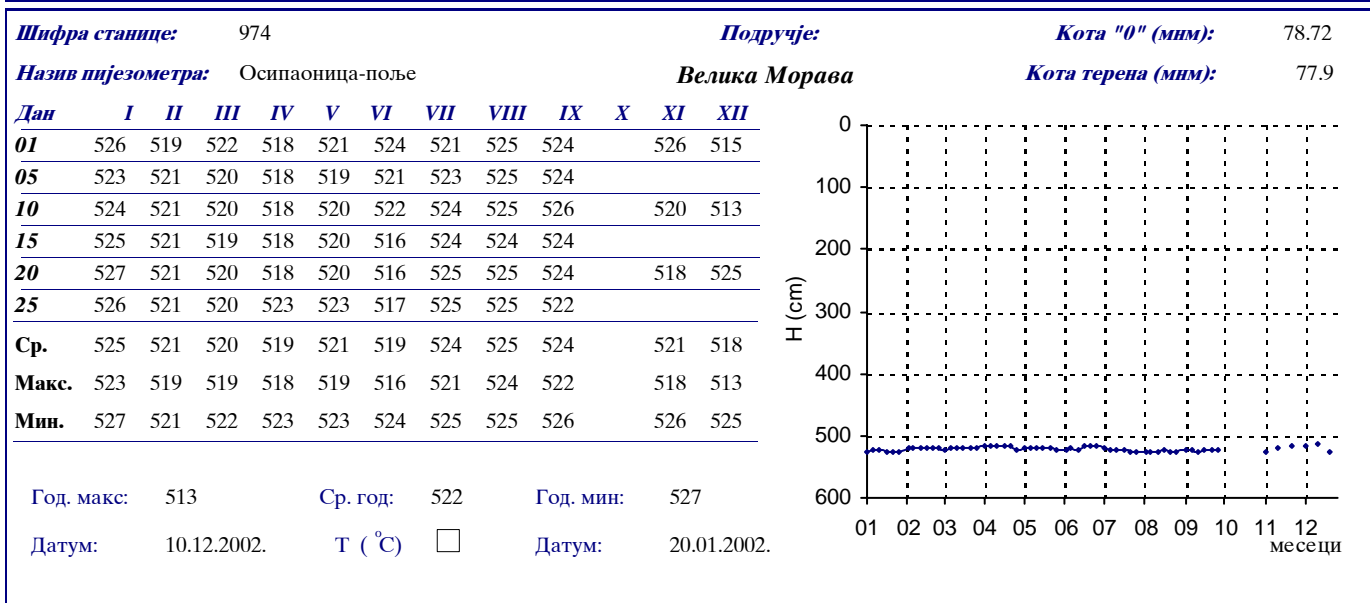
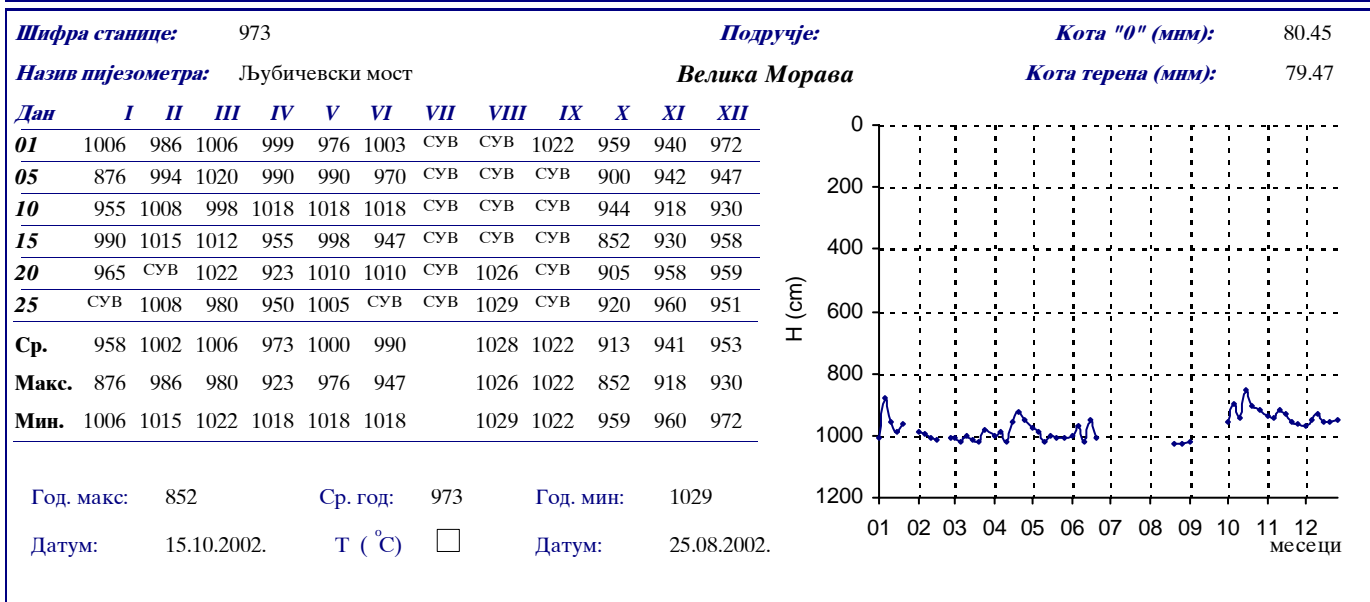
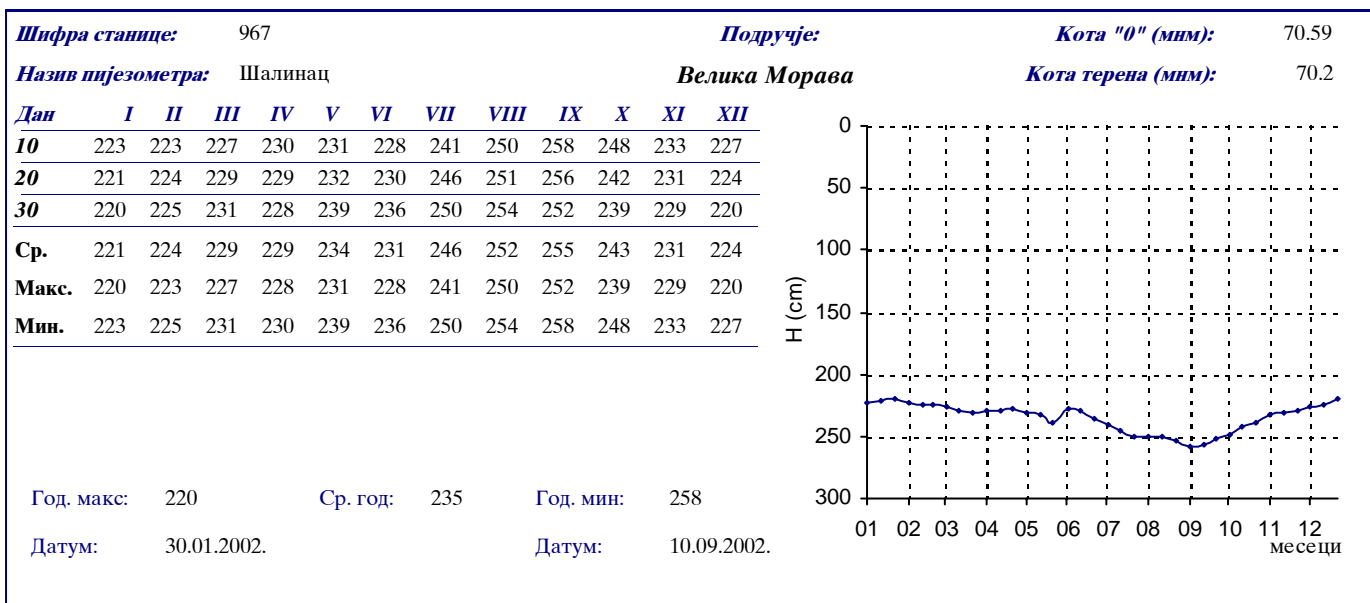


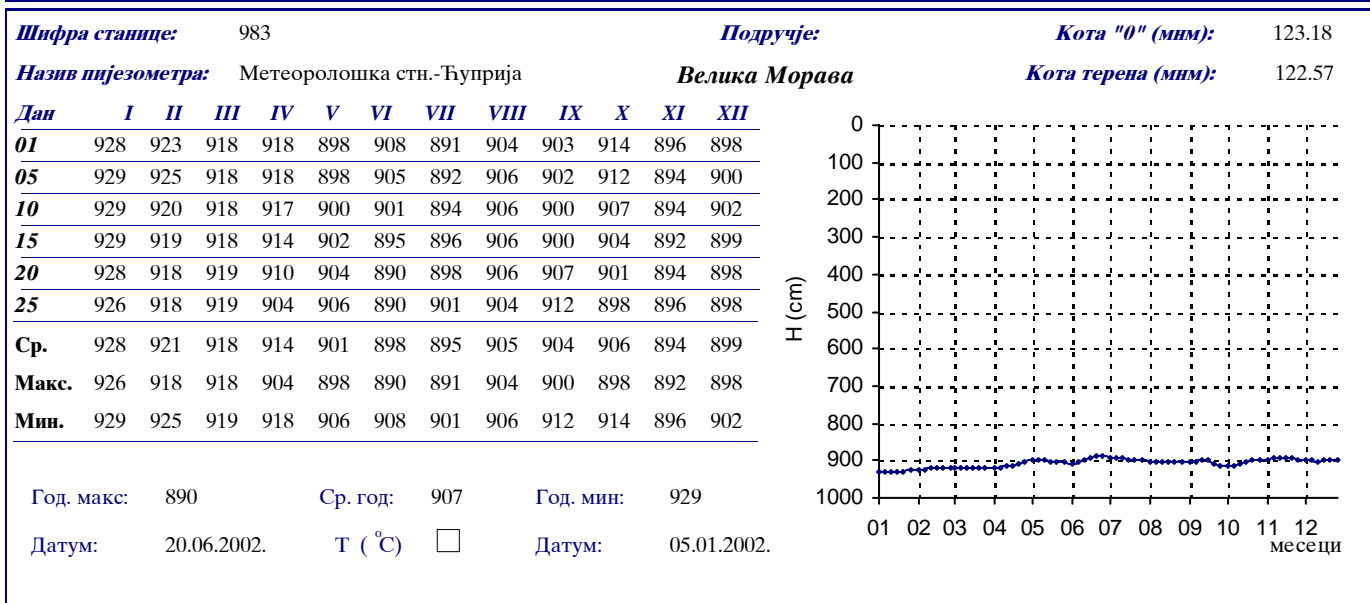
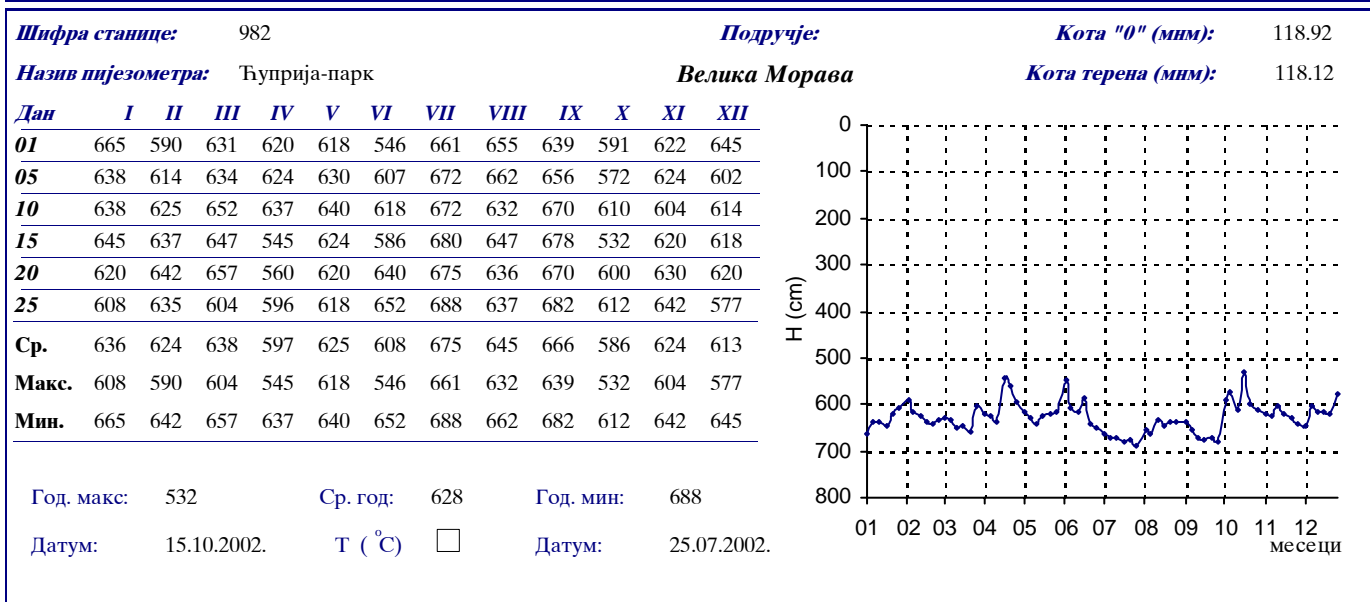
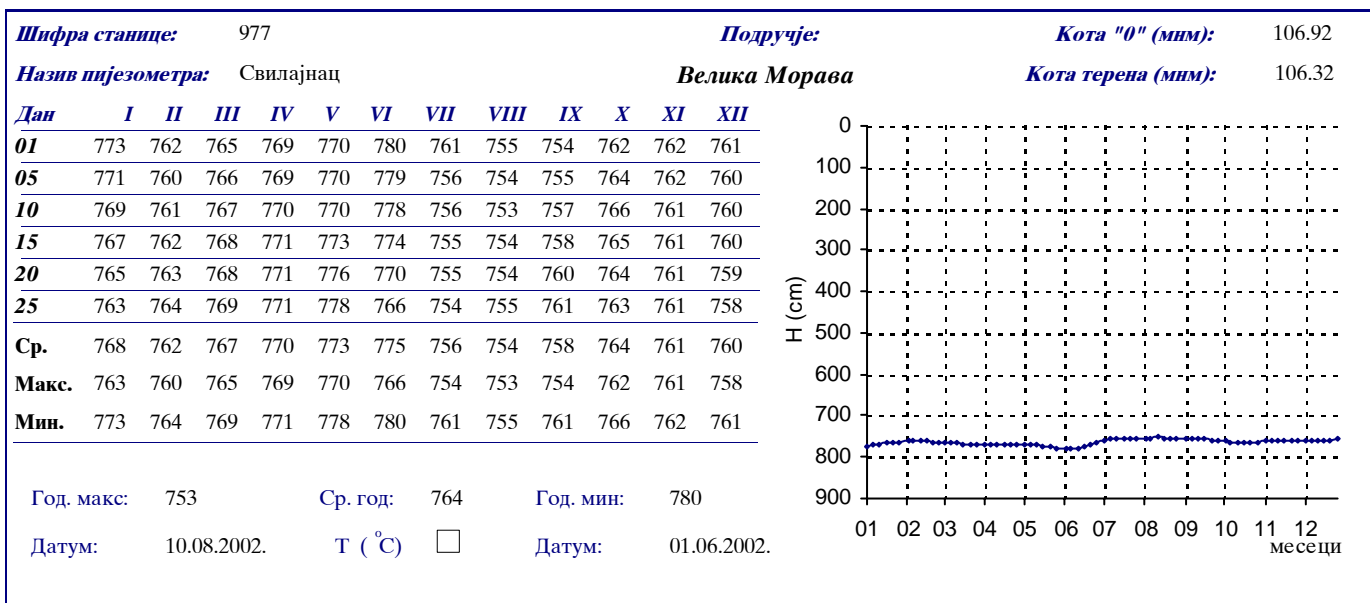
Шифра станице:	961											Подручје:	Кота "0" (мм): 135.21			
Назив пијезометра:	Радошевац											Велика Морава	Кота терена (мм): 134.99			
Дан	I	II	III	IV	V	VI	VII	VIII	IX	X	XI	XII				
01	691	685	680	683	660	660	632	643	659	658	663	672				
05	690	683	681	682	663	652	635	645	660	656	662	671				
10	689	681	682	680	665	643	640	634	665	658	663	674				
15	686	680	681	673	668	610	643	635	665	656	665	676				
20	686	678	682	671	665	618	645	646	670	660	668	675				
25	685	681	683	663	670	623	649	648	671	662	670	673				
Ср.	688	681	682	675	665	634	641	642	665	658	665	674				
Макс.	685	678	680	663	660	610	632	634	659	656	662	671				
Мин.	691	685	683	683	670	660	649	648	671	662	670	676				
Год. макс:	610				Ср. год:	664		Год. мин:		691						
Датум:	15.06.2002.								Датум:				01.01.2002.			

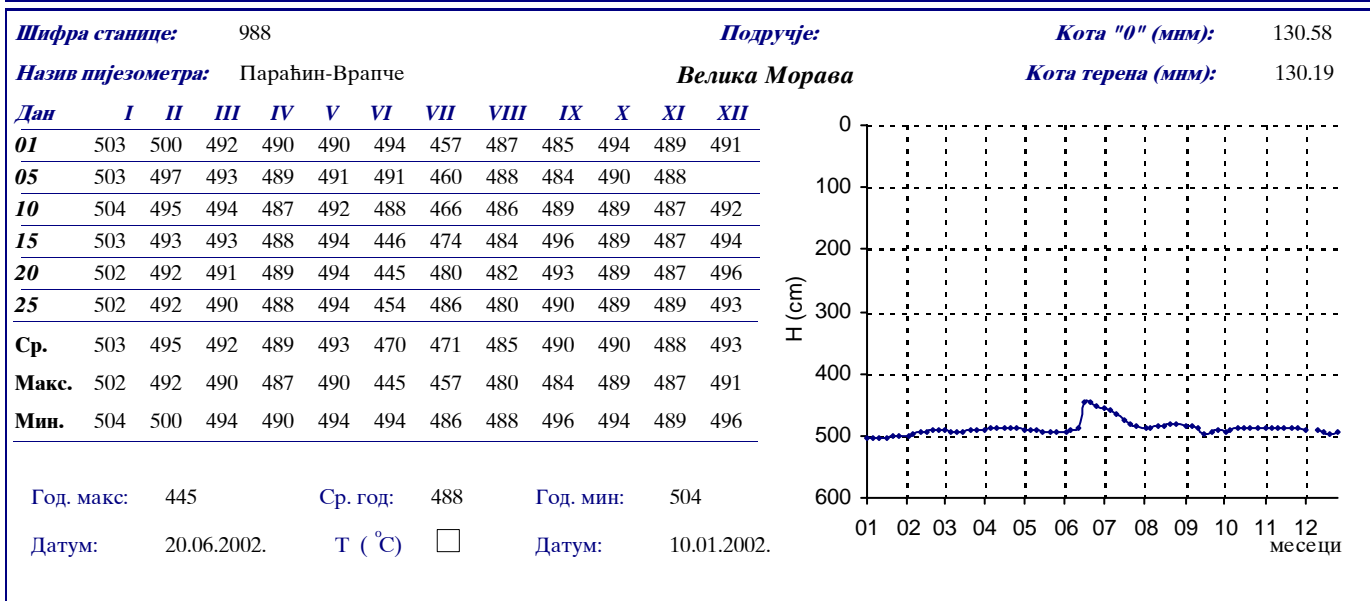
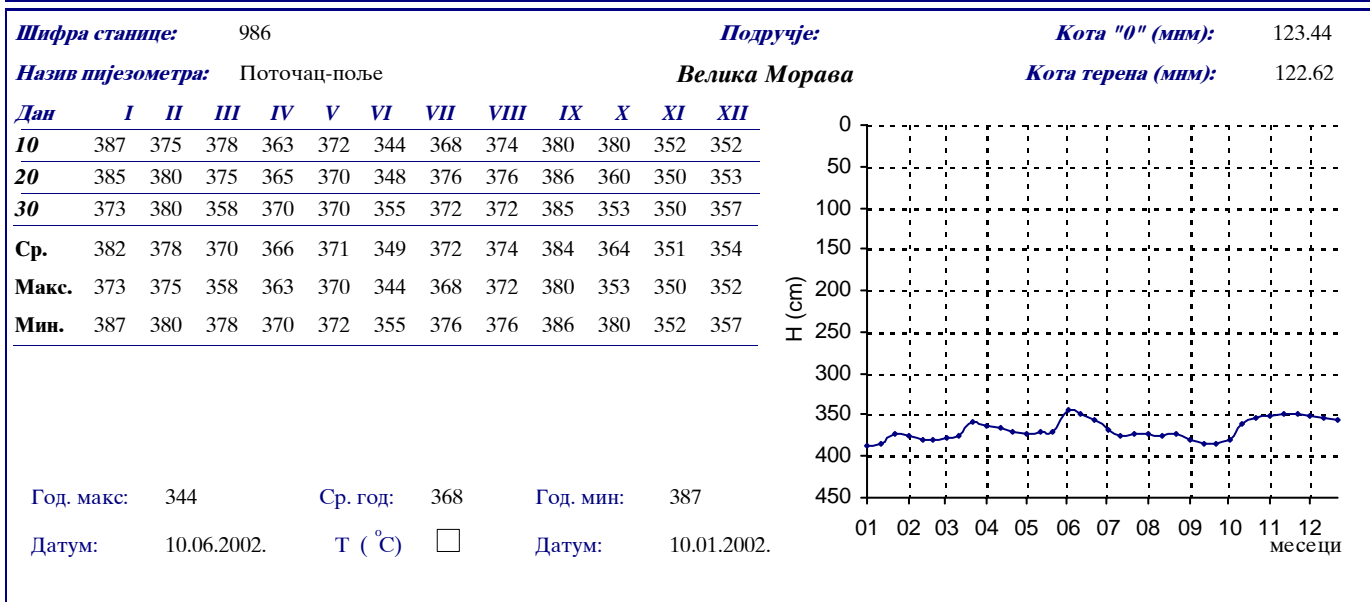
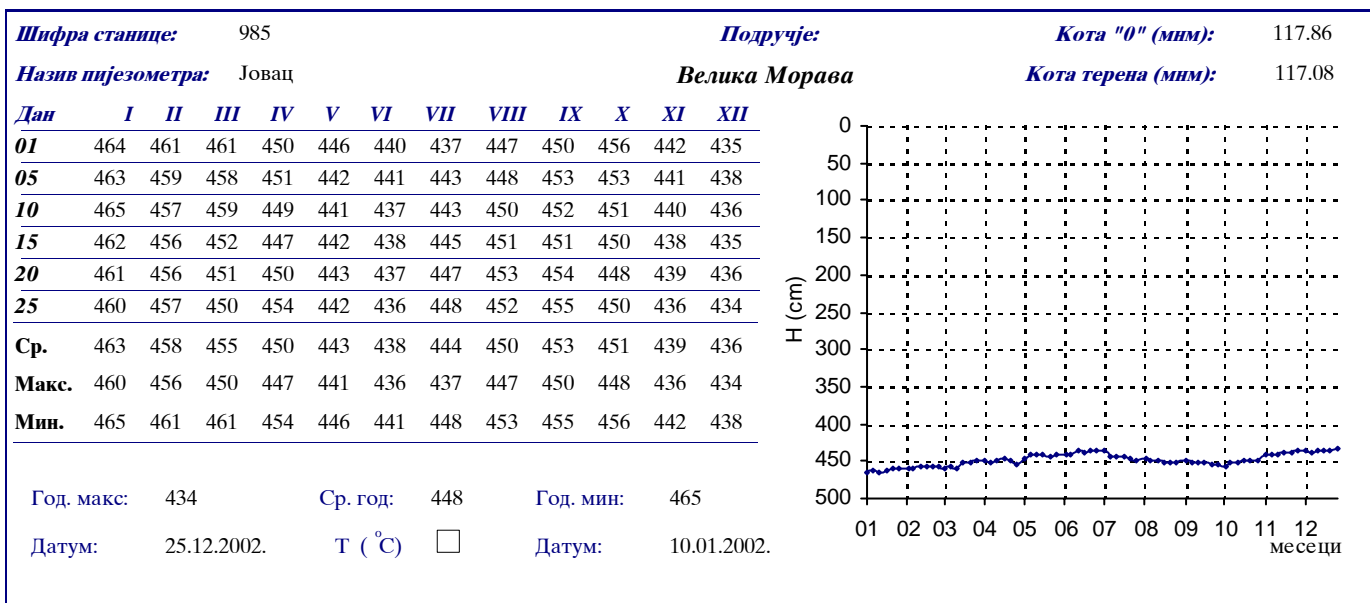


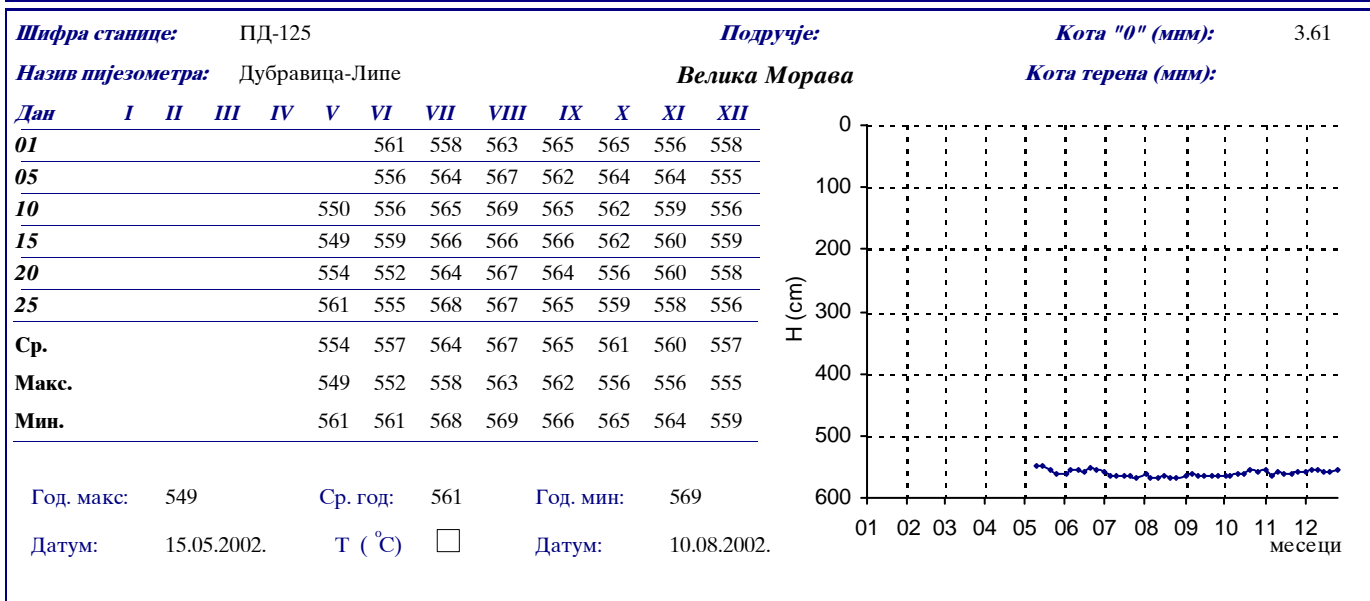
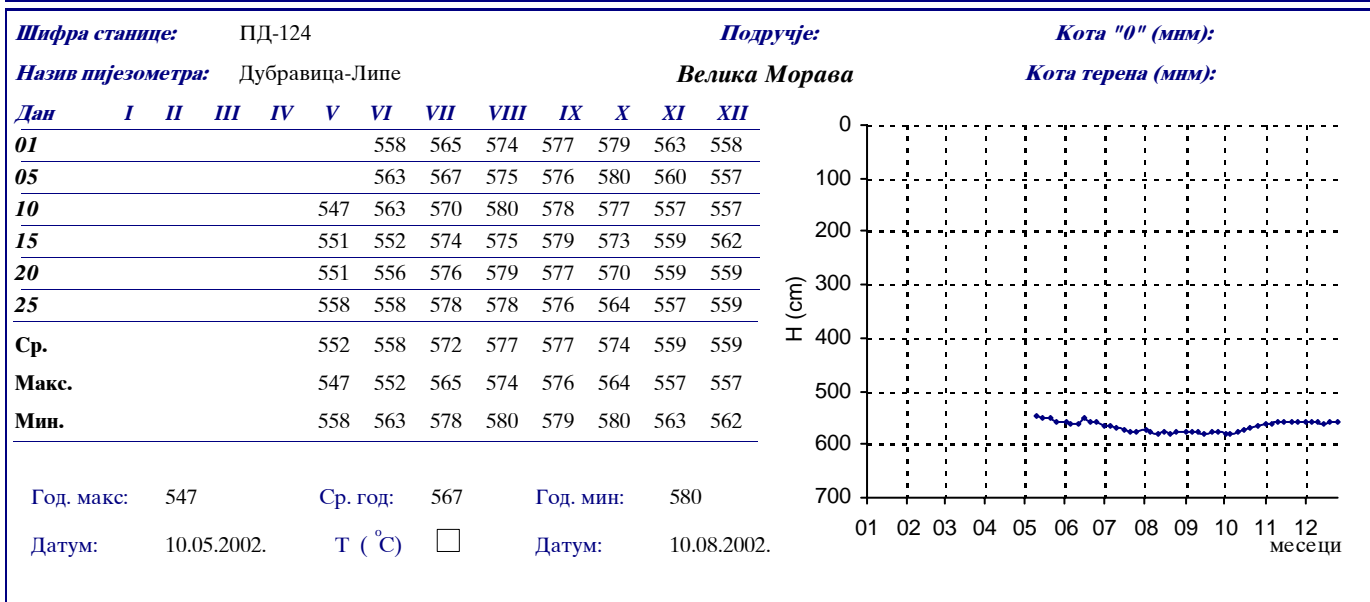
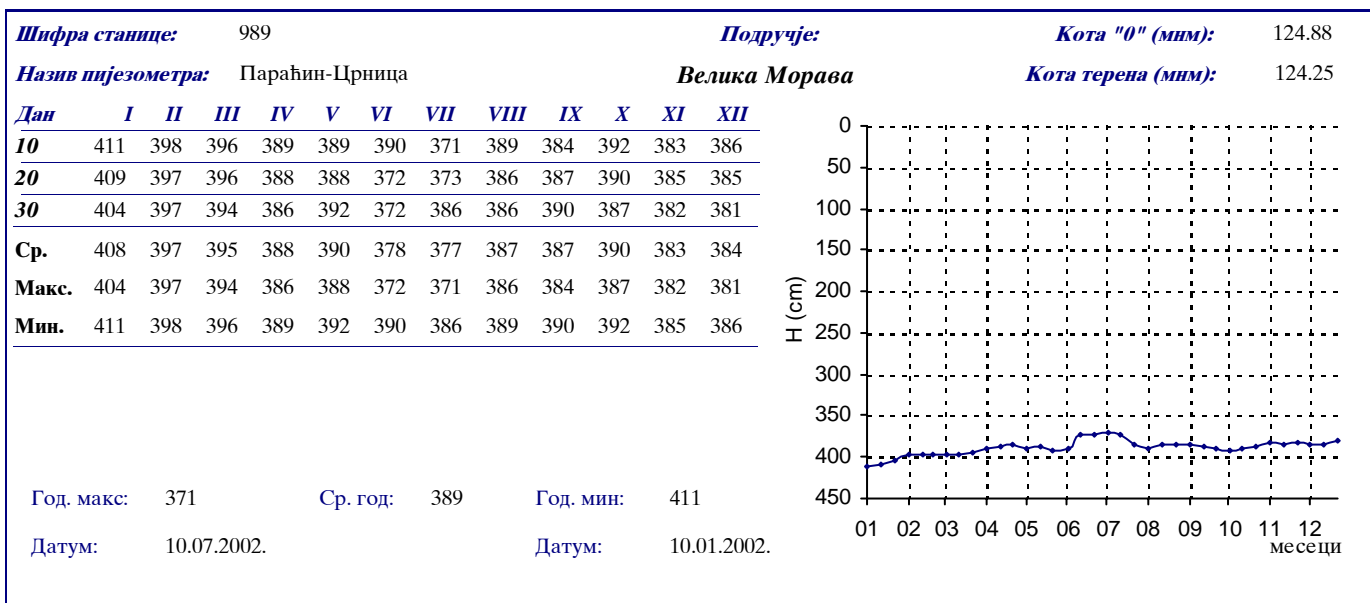
Шифра станице:	966											Подручје:	Кота "0" (мм): 75.31			
Назив пијезометра:	Брежане											Велика Морава	Кота терена (мм): 74.72			
Дан	I	II	III	IV	V	VI	VII	VIII	IX	X	XI	XII				
01			474	485	488	490		561	512	525	475	482				
05			477	475	482	507		563	519	528	484	480				
10			472	511	499	527		559	542	524	475	491				
15			495	487	515	518		542	549	487	472	488				
20			510	469	522	536		530	556	476	484	505				
25			517	484	530	546		504	560	479	488	507				
Ср.			491	485	506	521		543	540	503	480	492				
Макс.			472	469	482	490		504	512	476	472	480				
Мин.			517	511	530	546		563	560	528	488	507				
Год. макс:	469				Ср. год:	507		Год. мин:		563						
Датум:	20.04.2002.				Т (°C) <input type="checkbox"/>				Датум:				05.08.2002.			

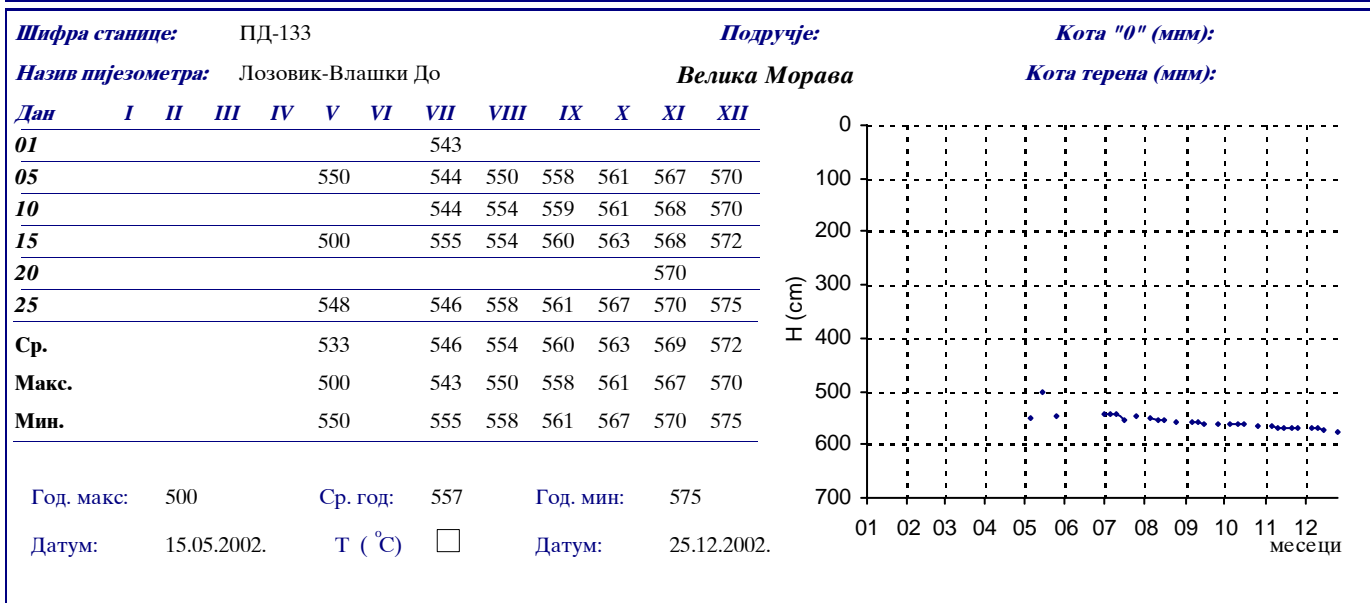
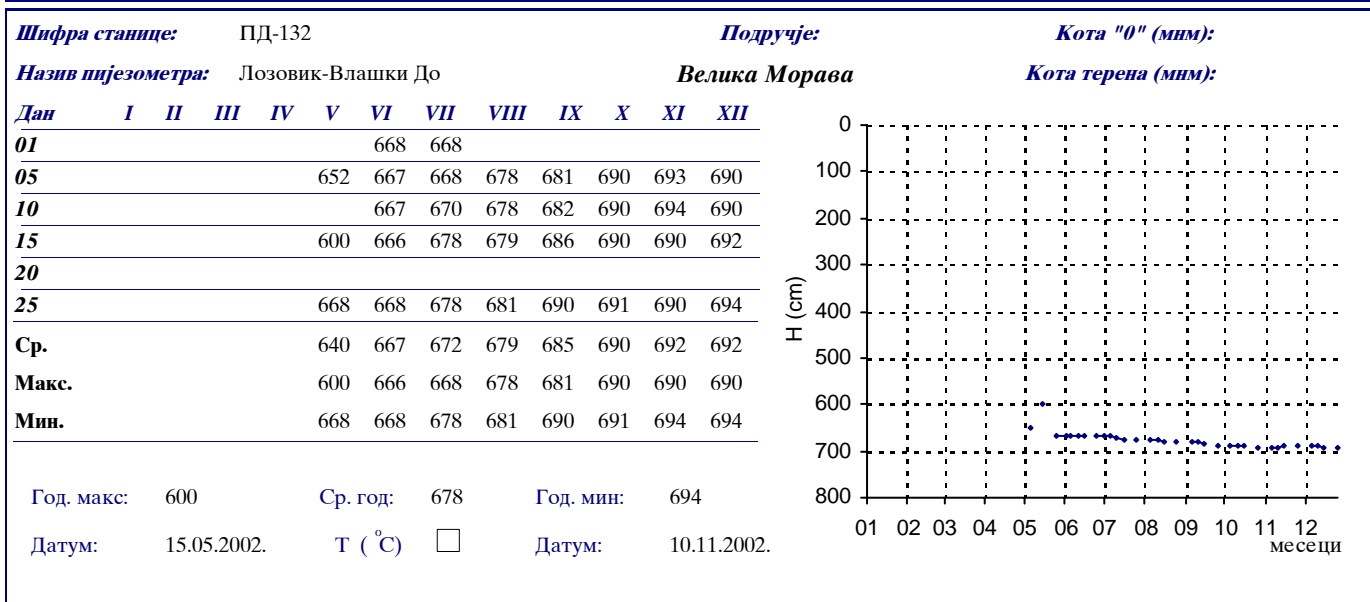
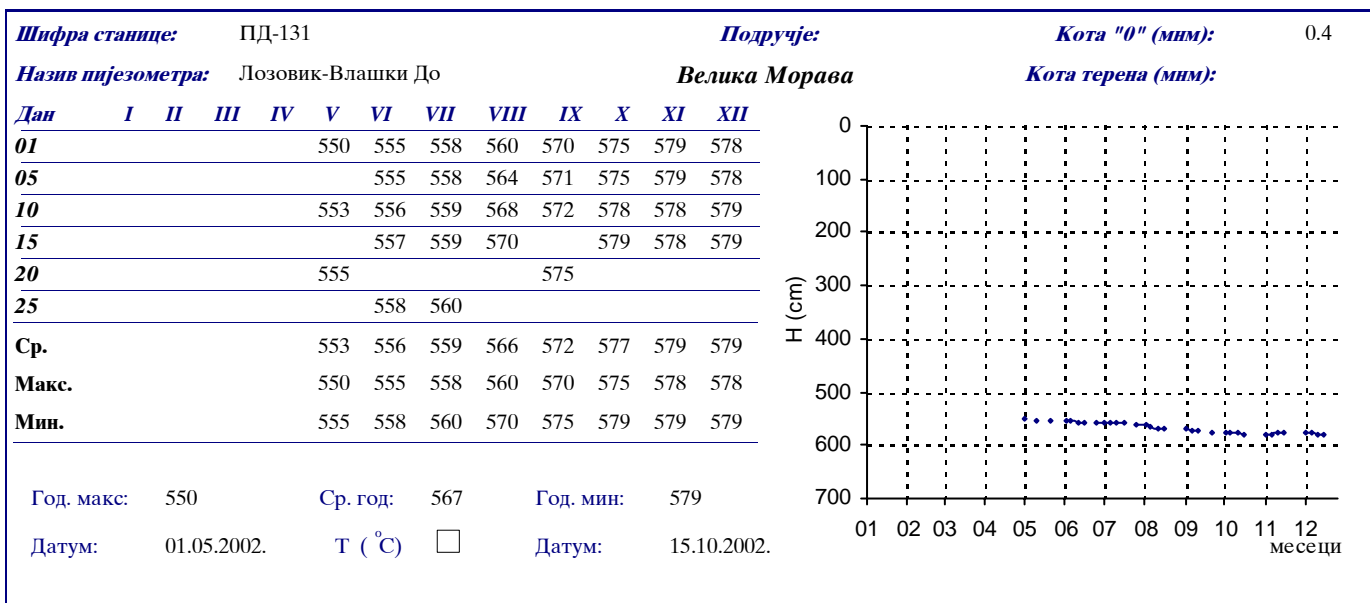


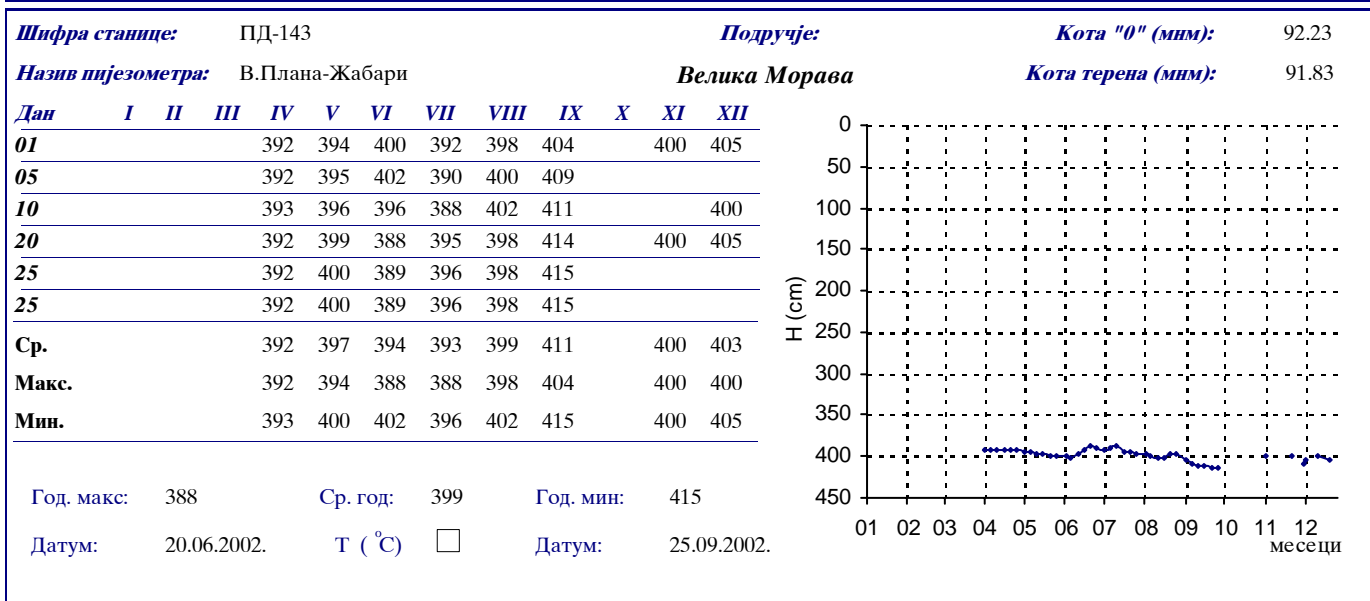
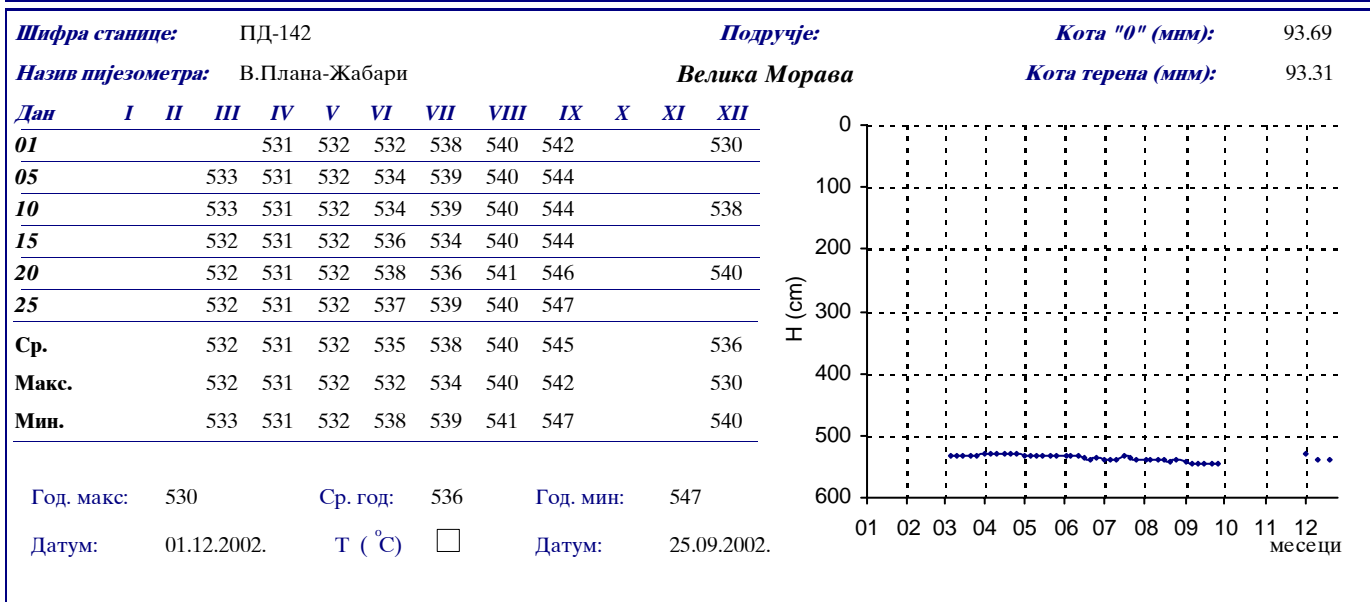
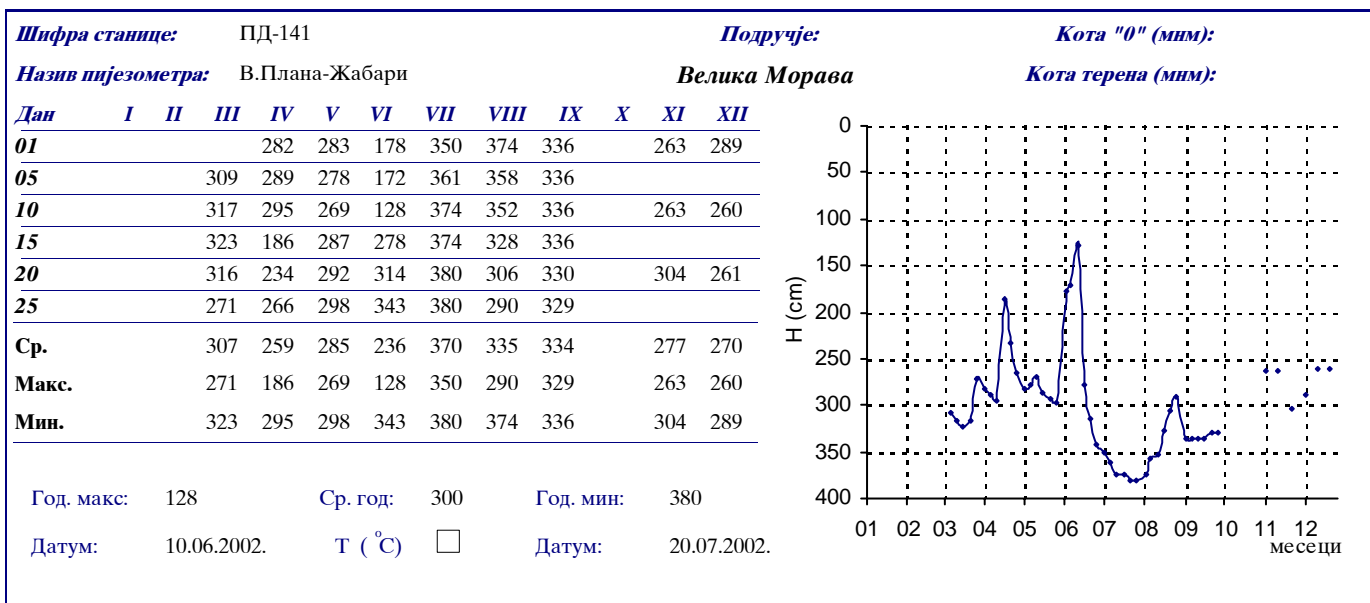


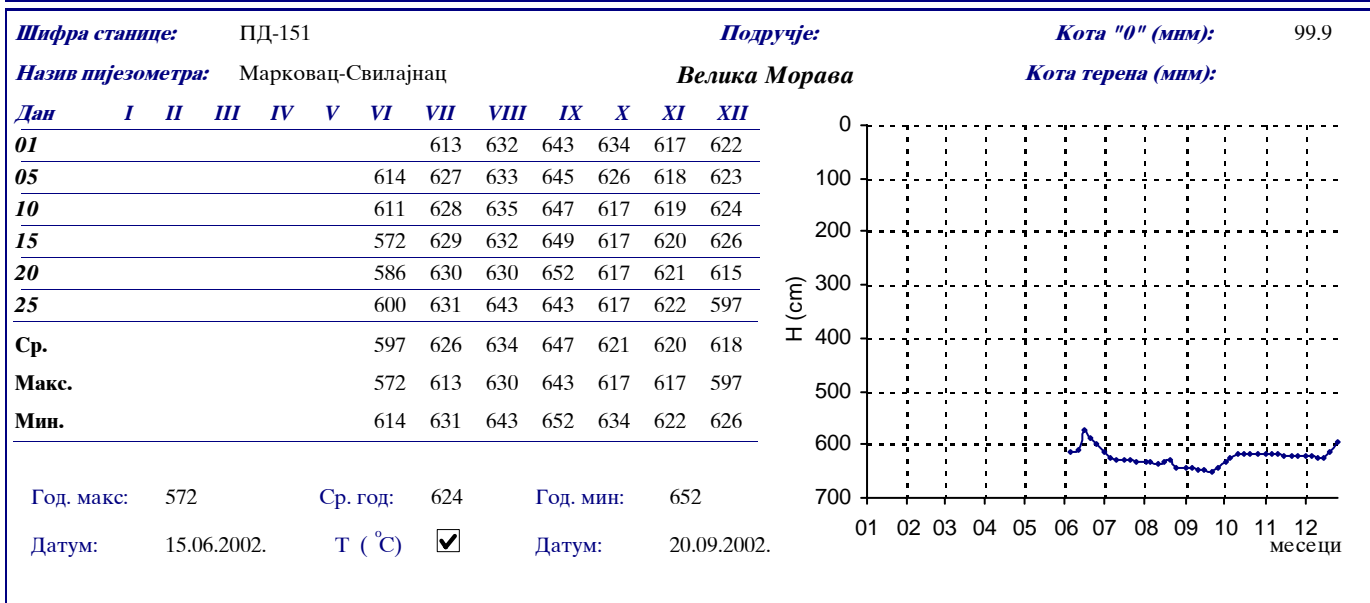
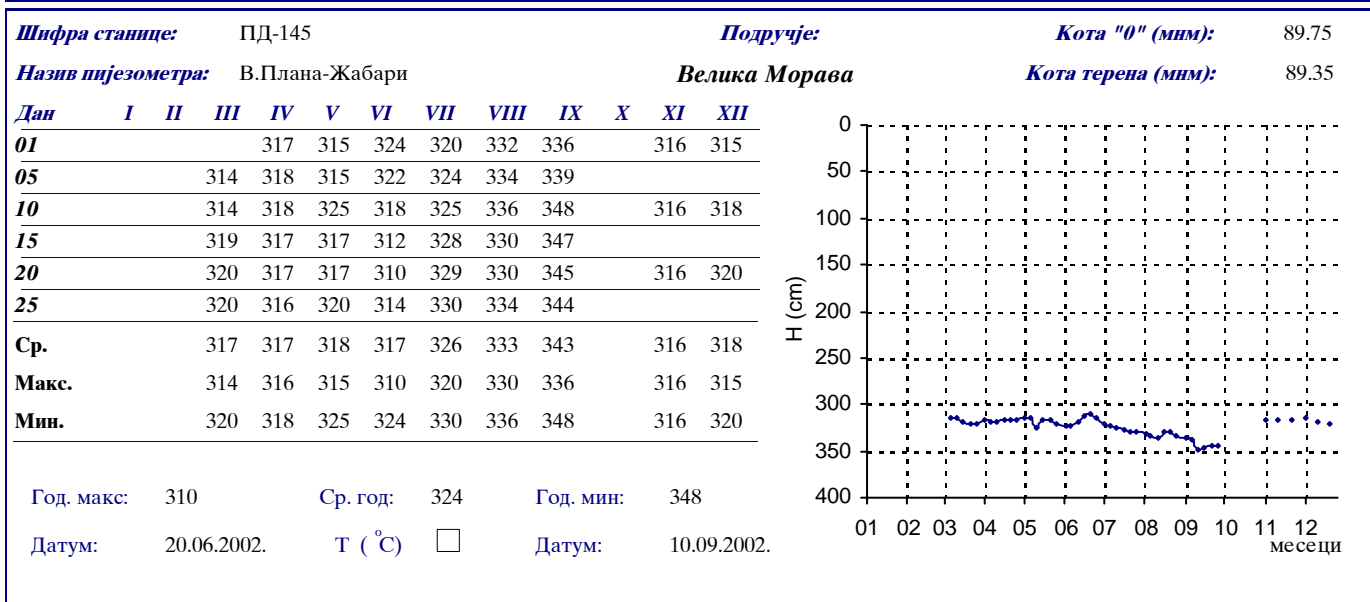
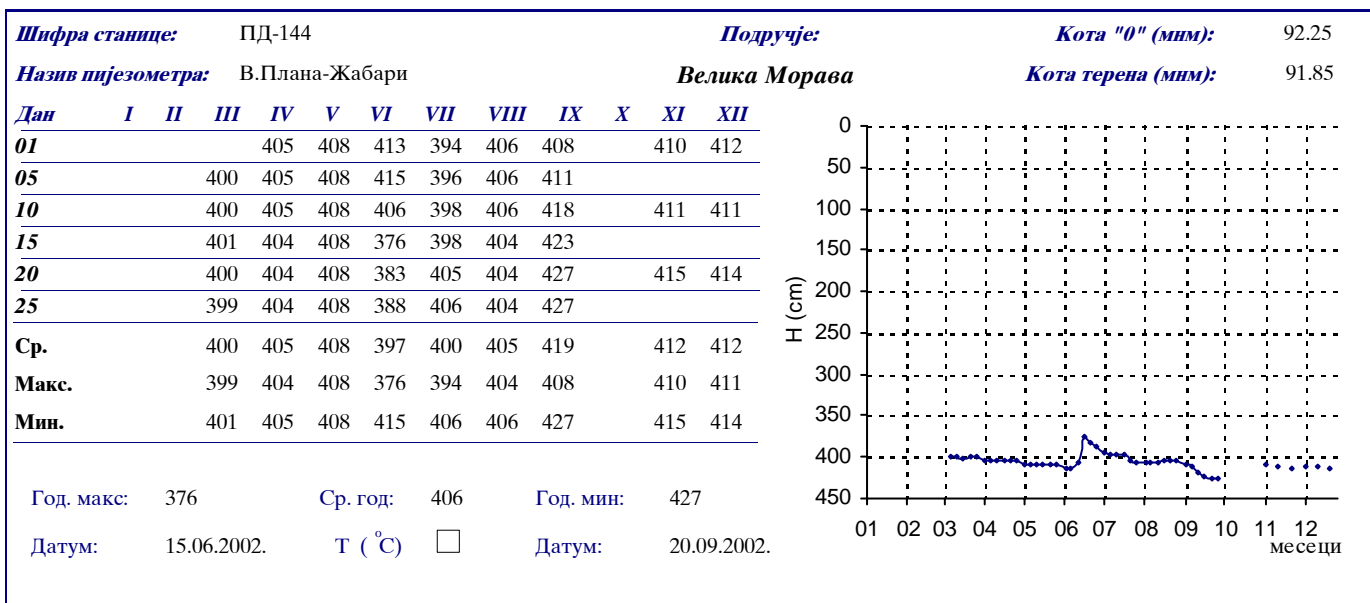


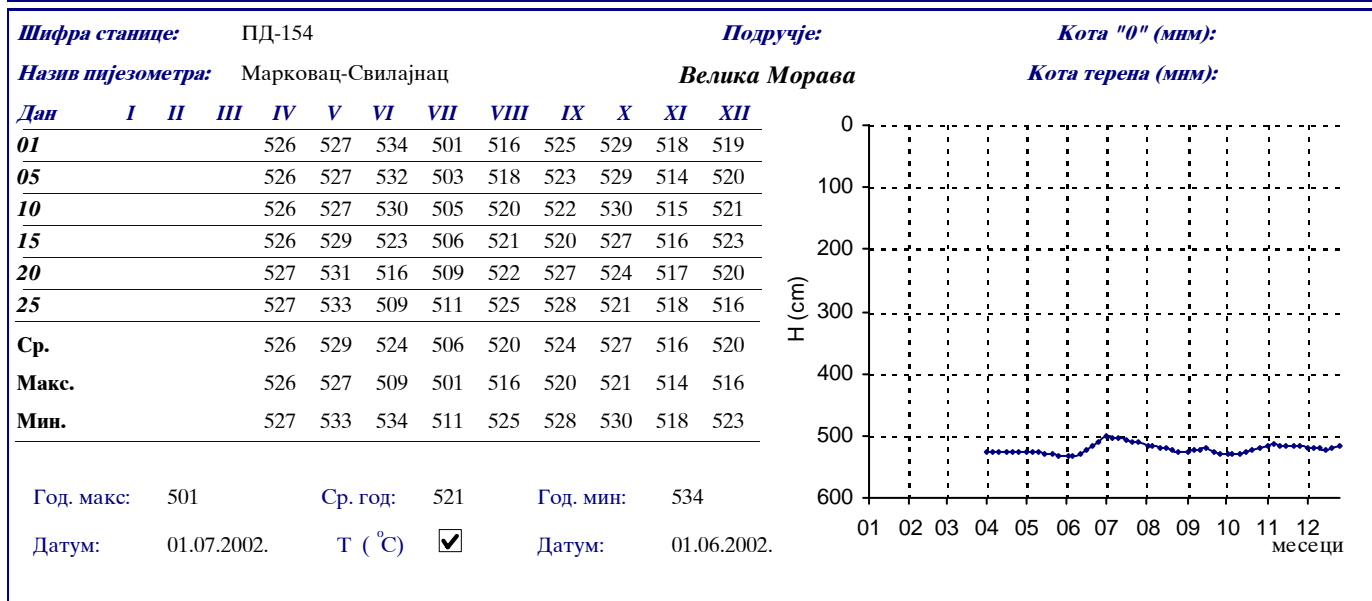
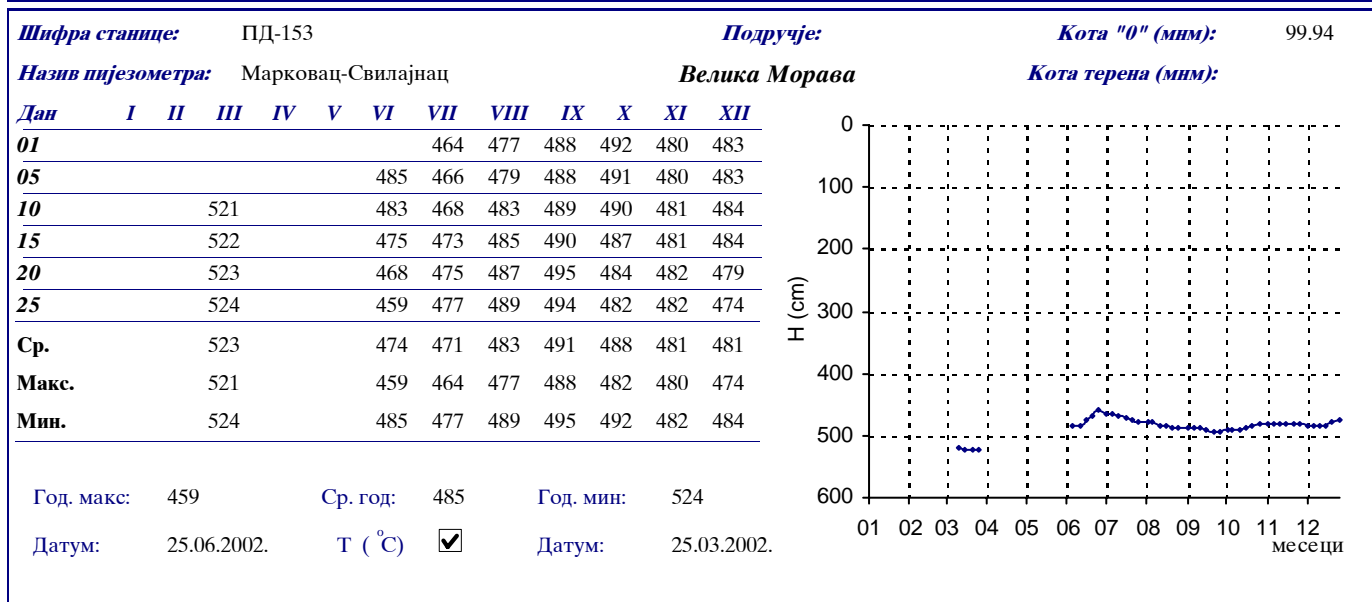
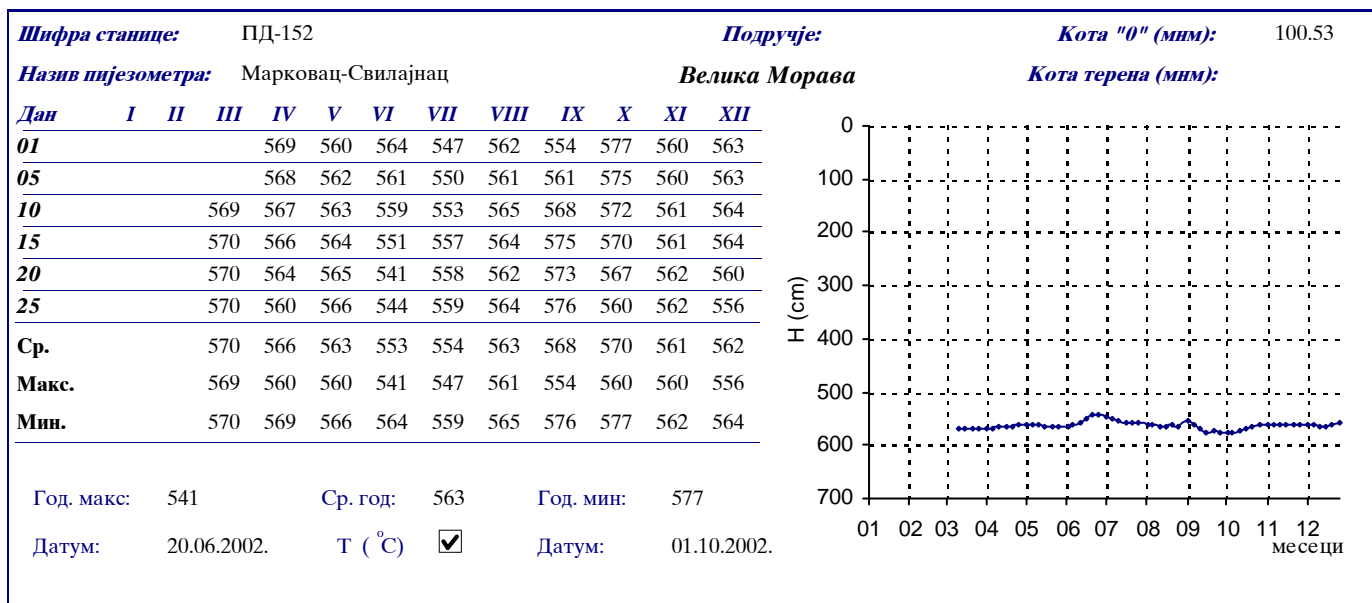


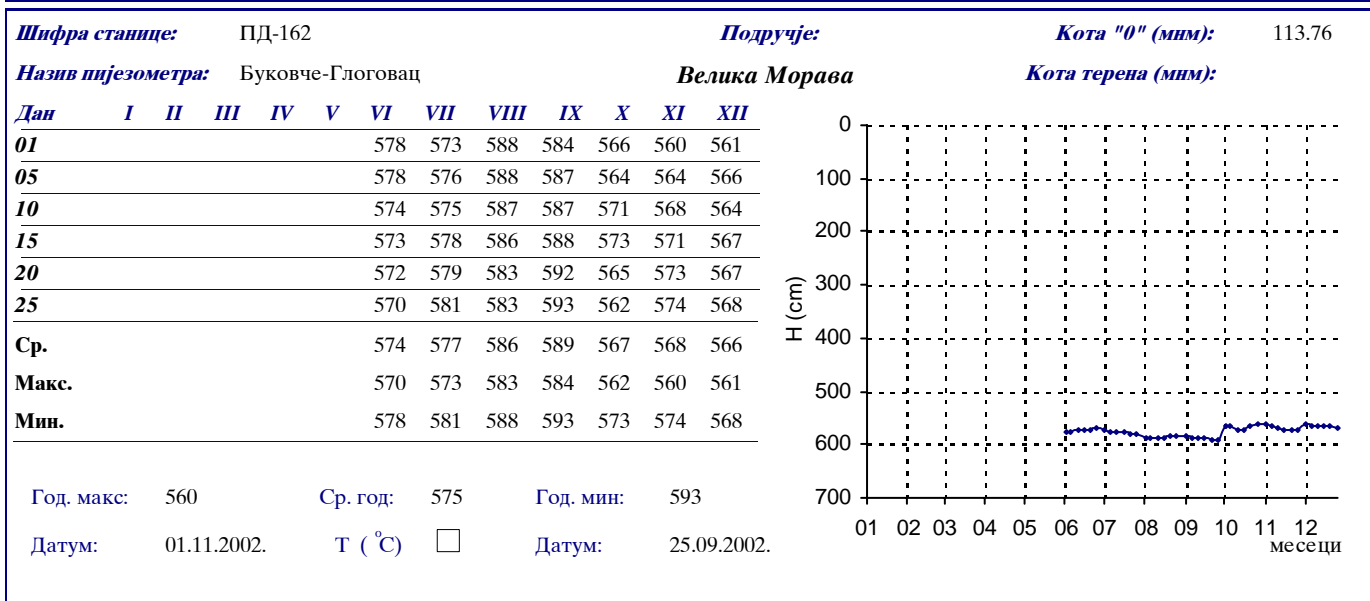
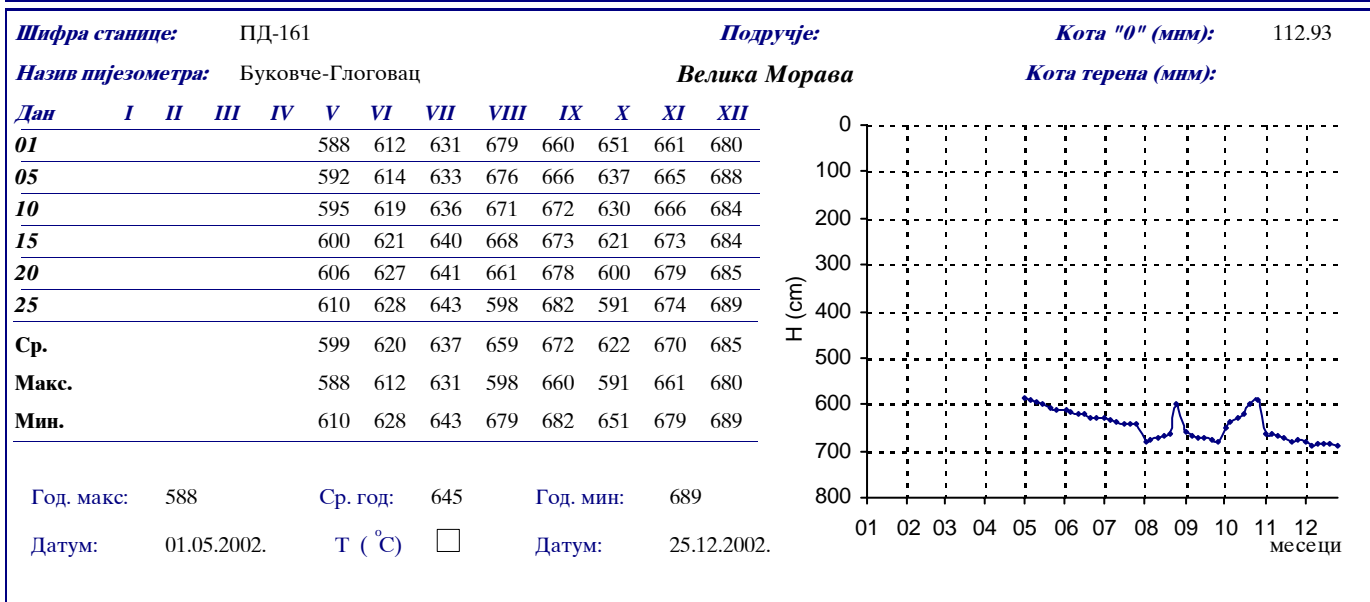
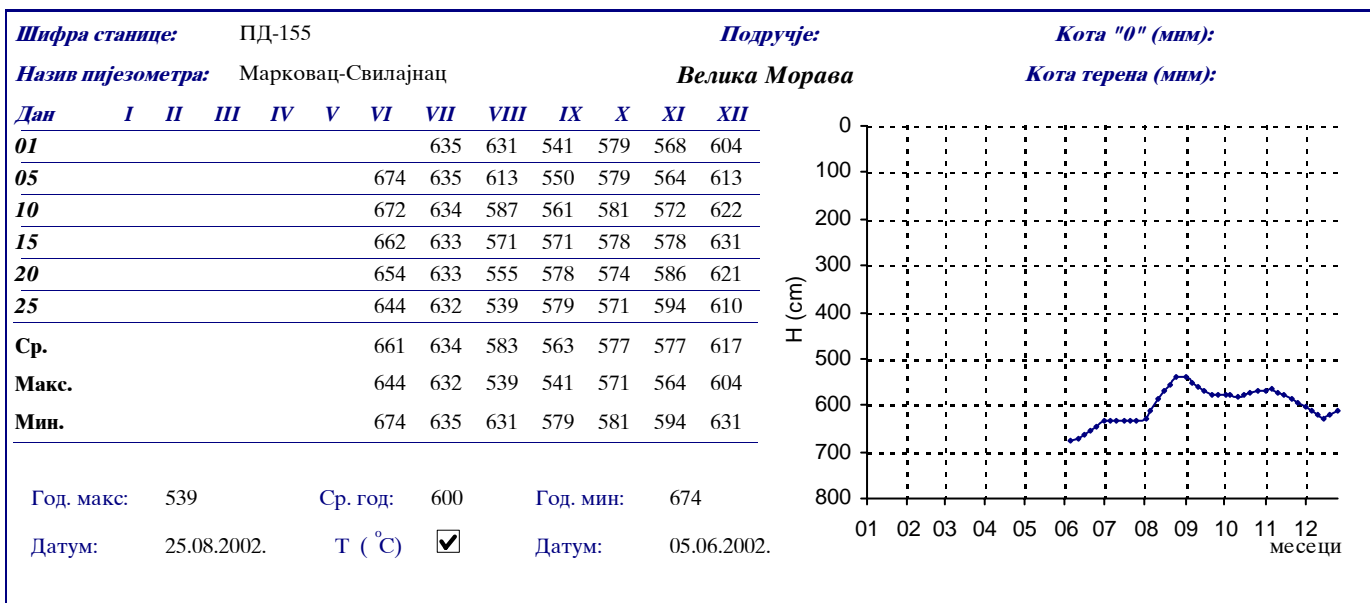


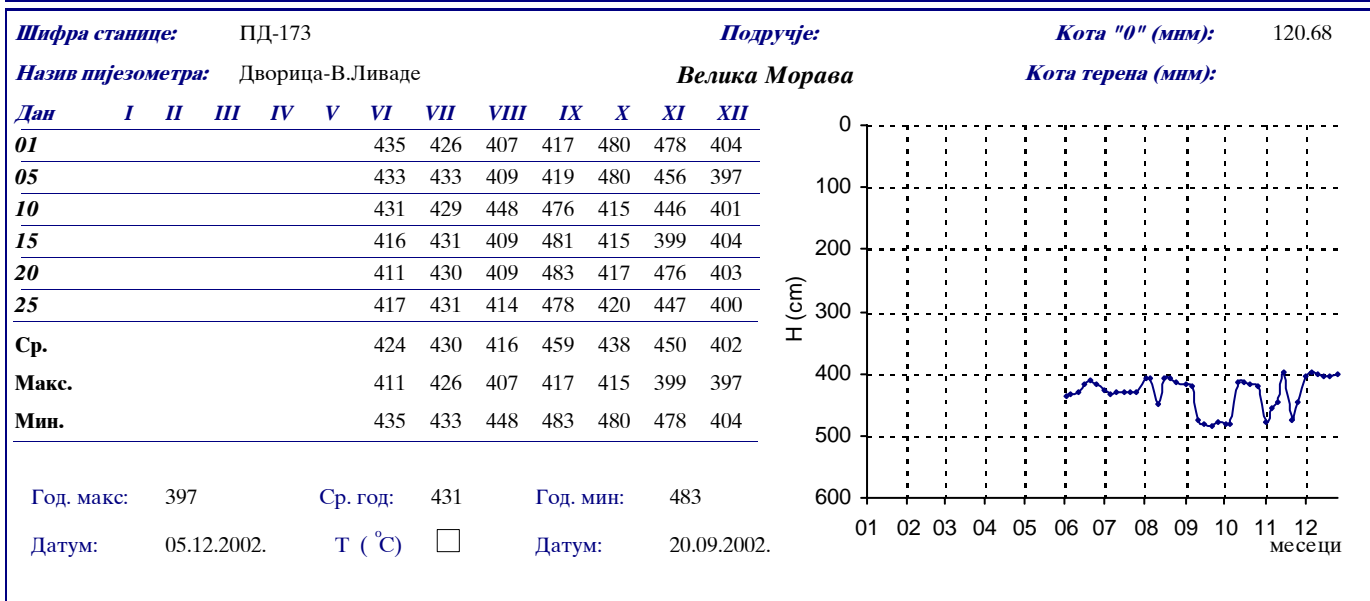
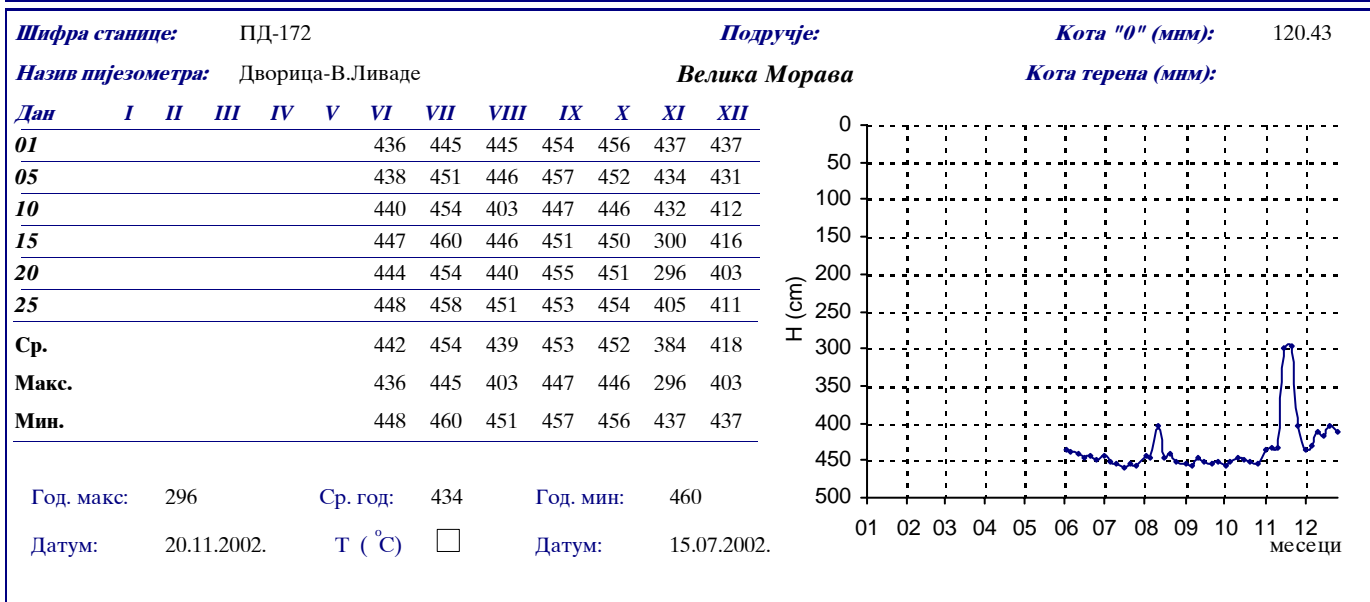
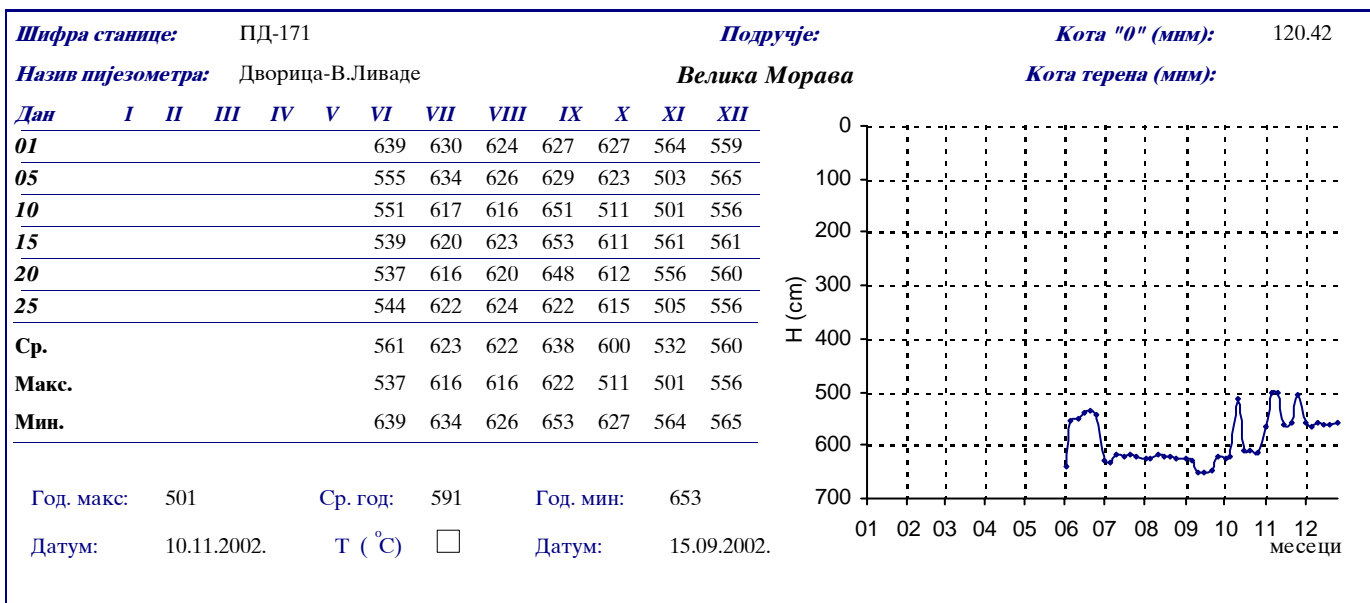


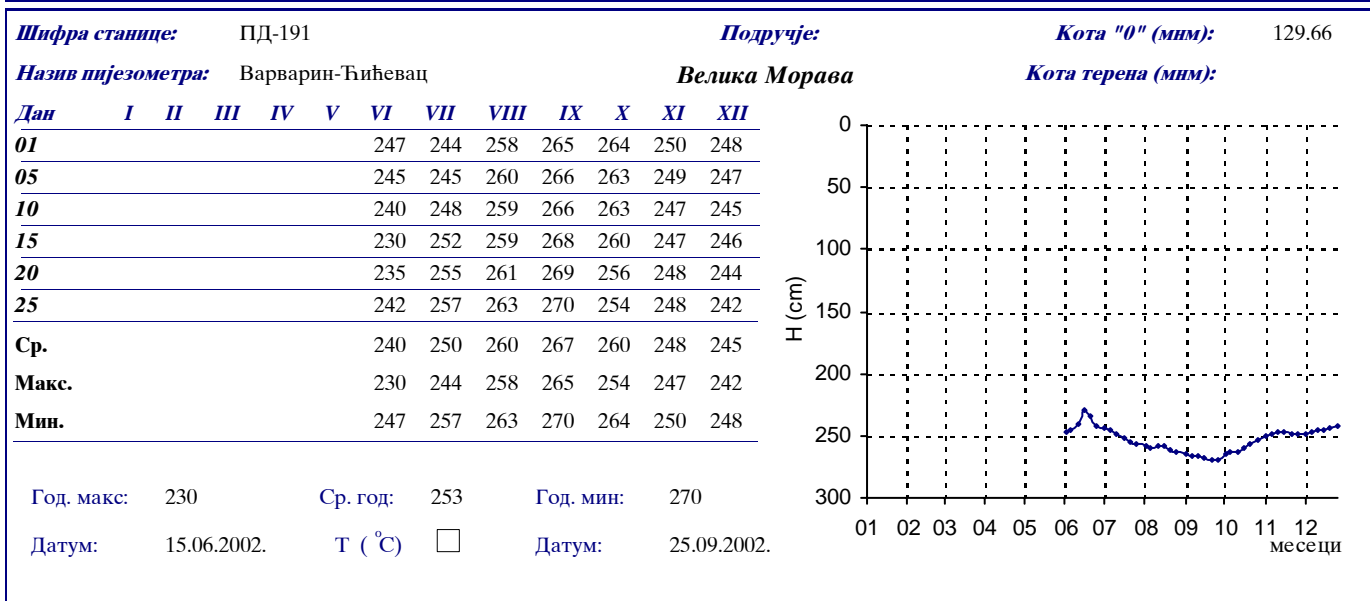
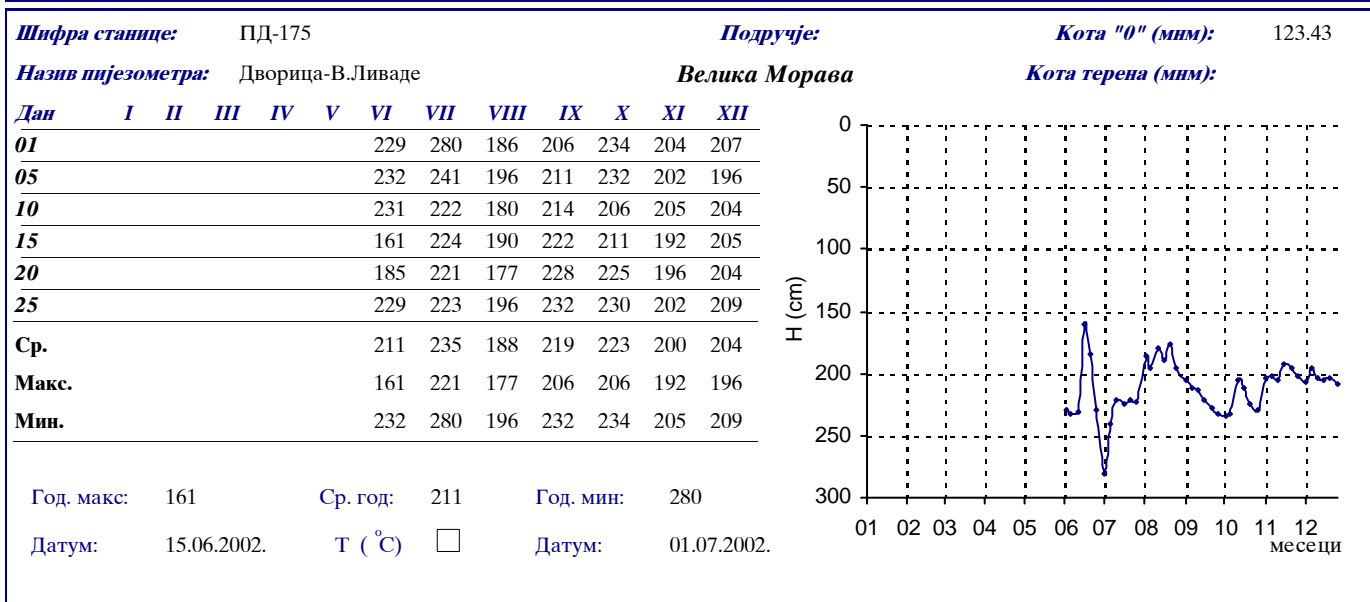
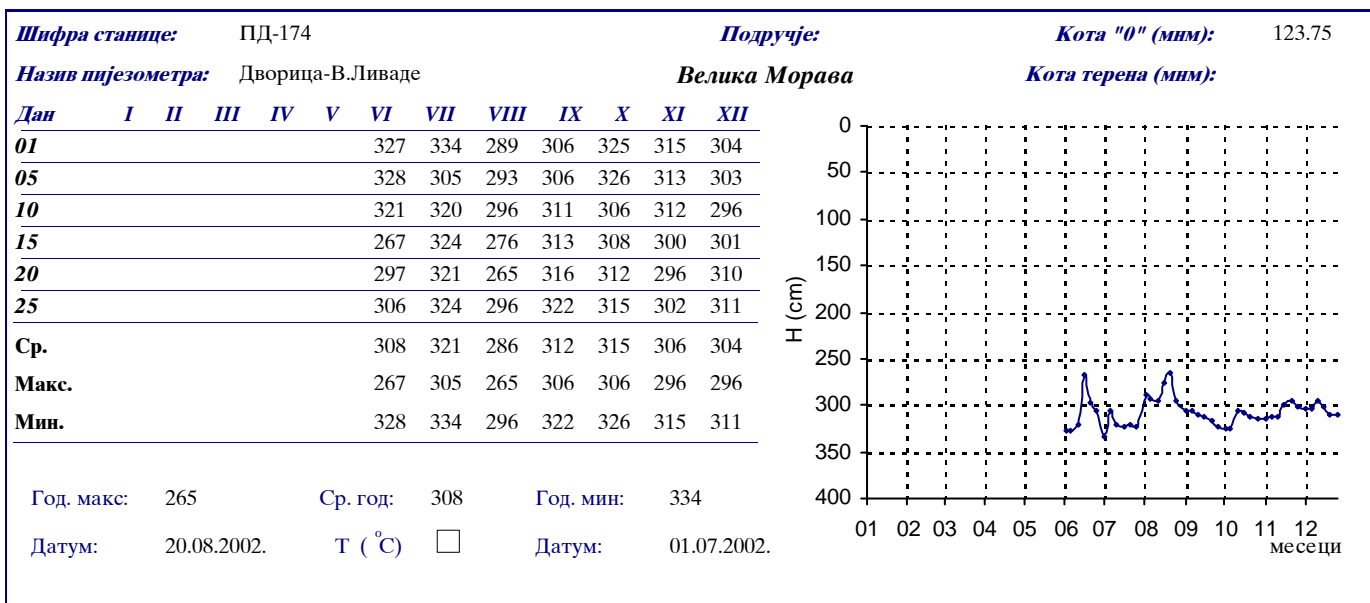


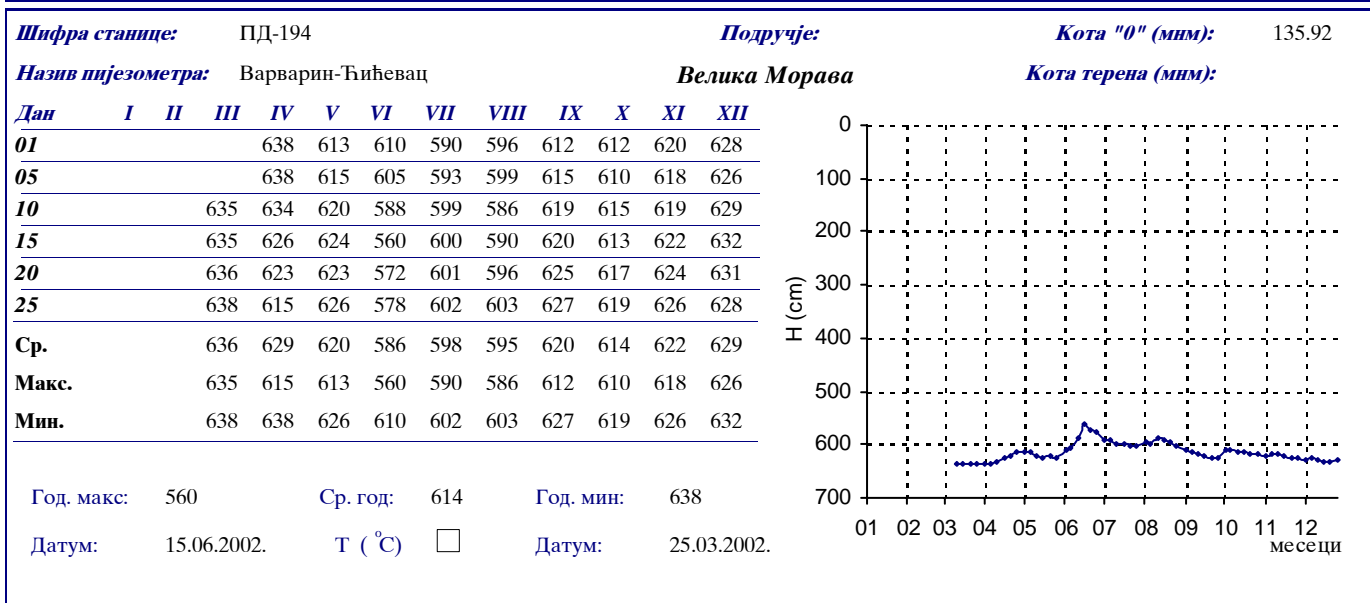
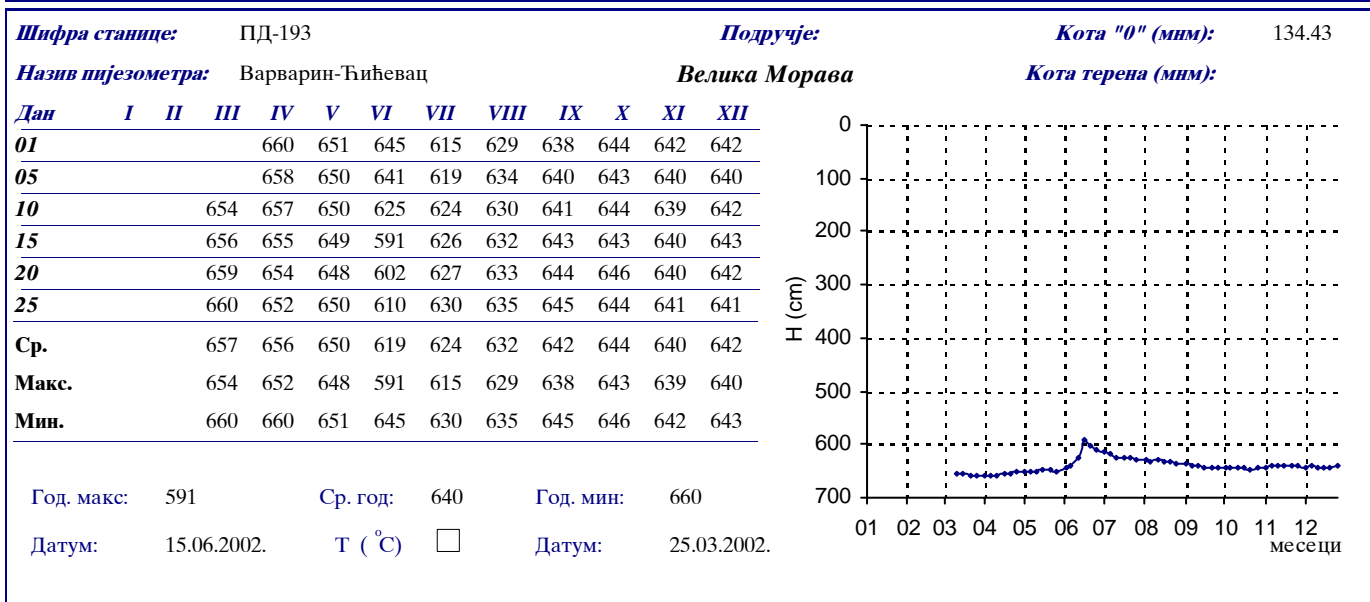
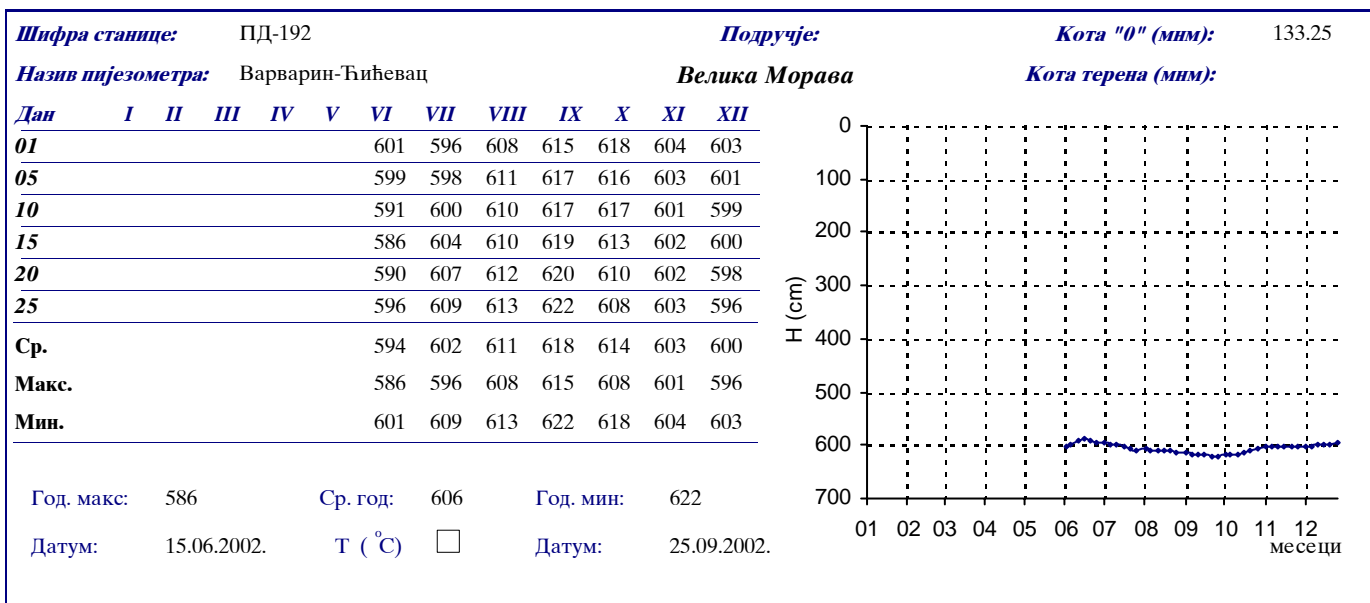


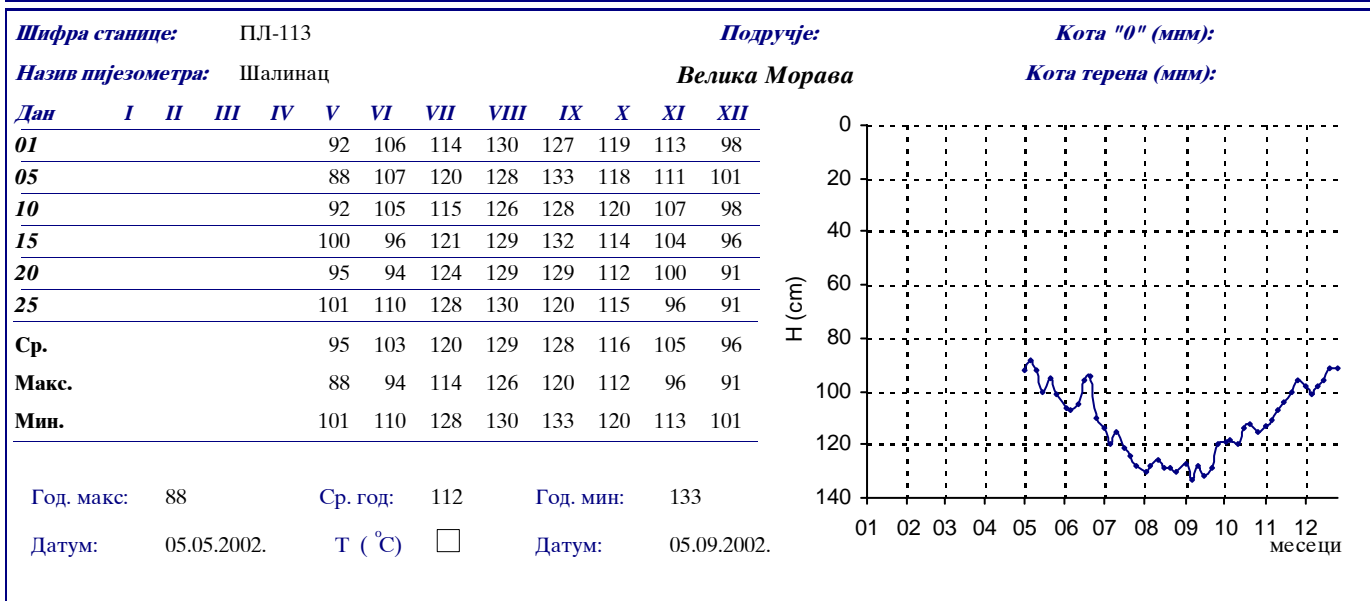
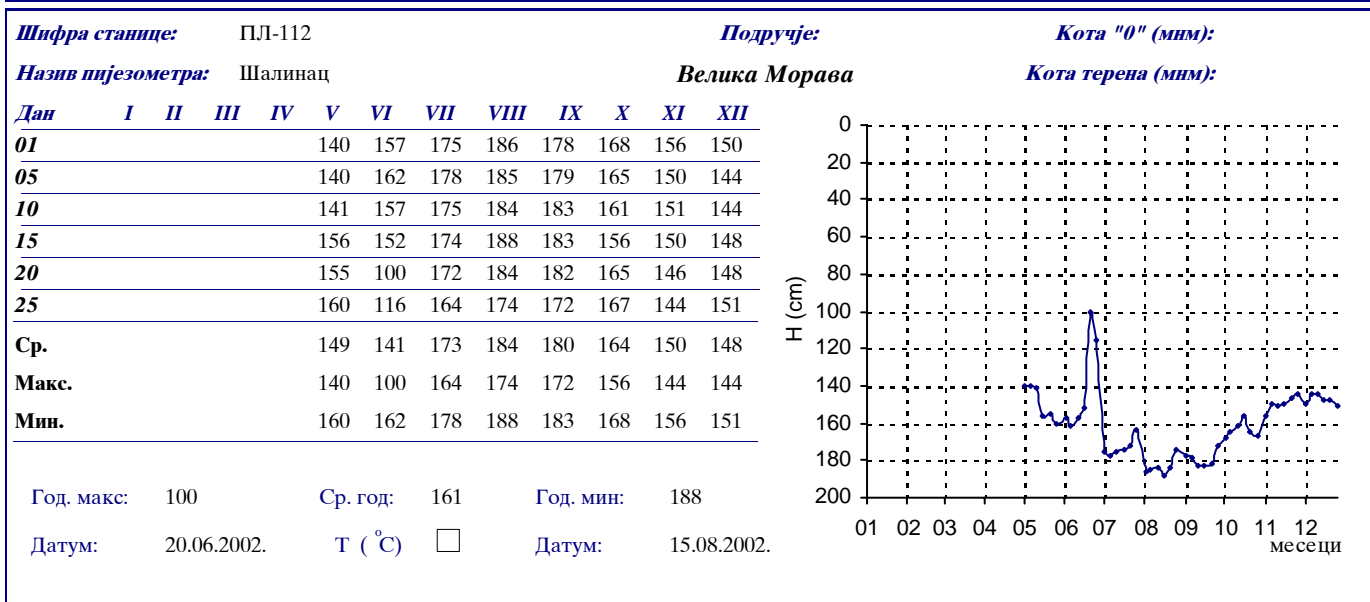
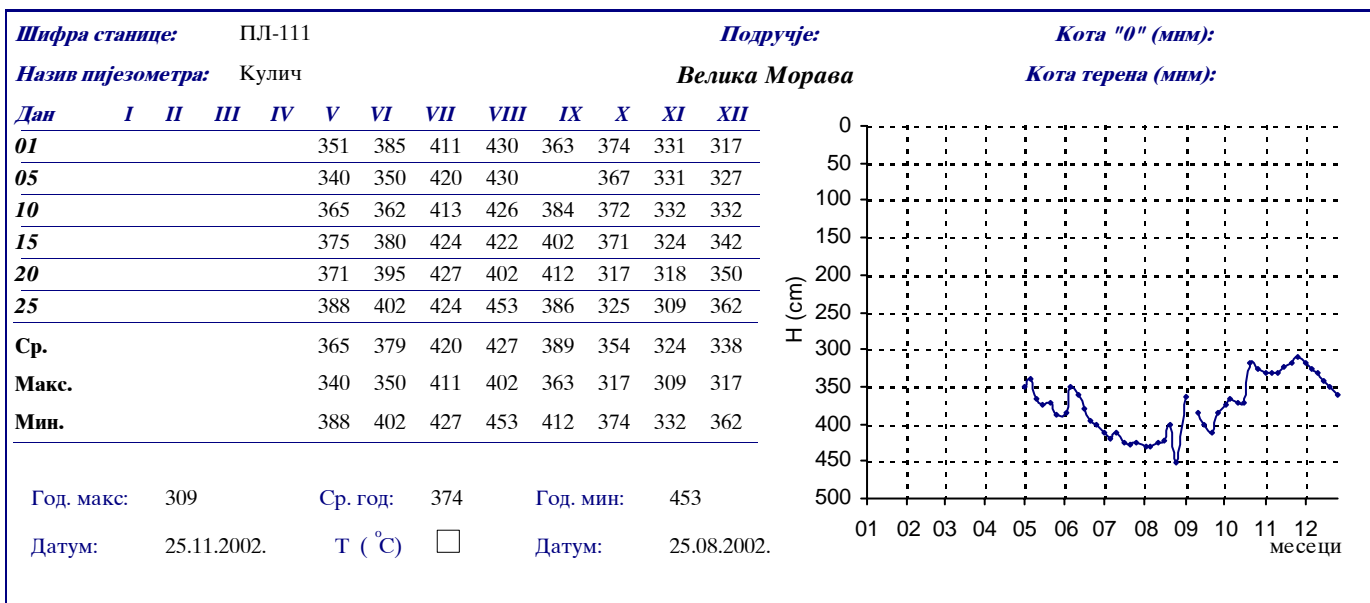


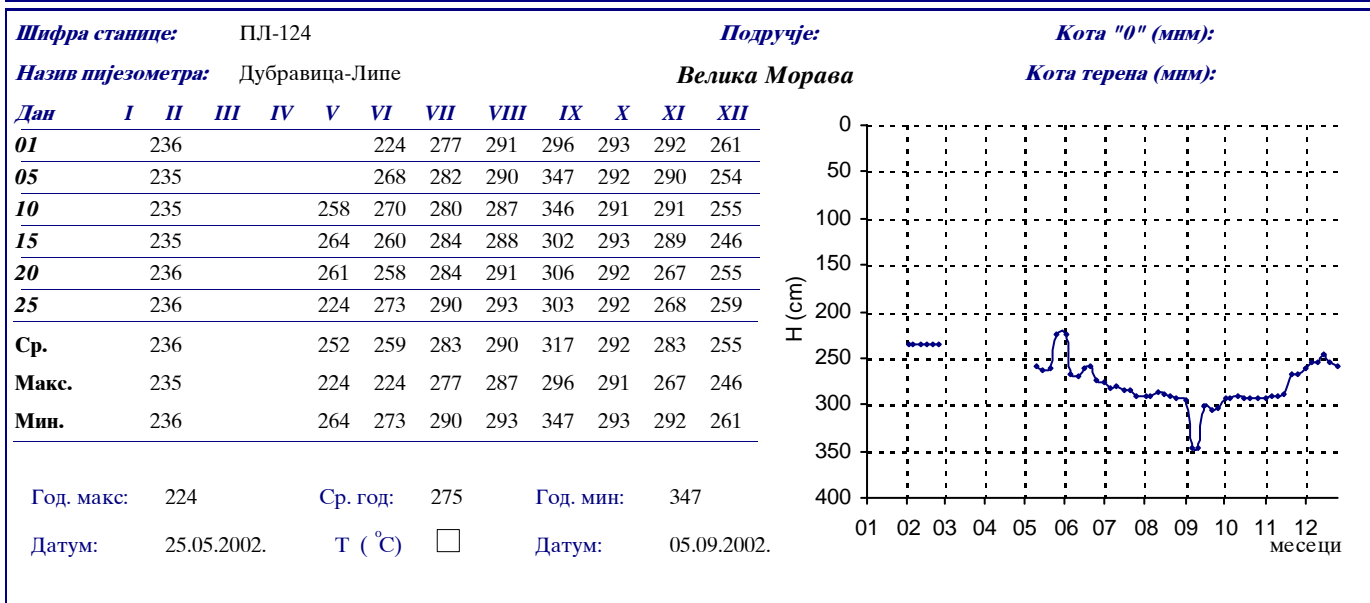
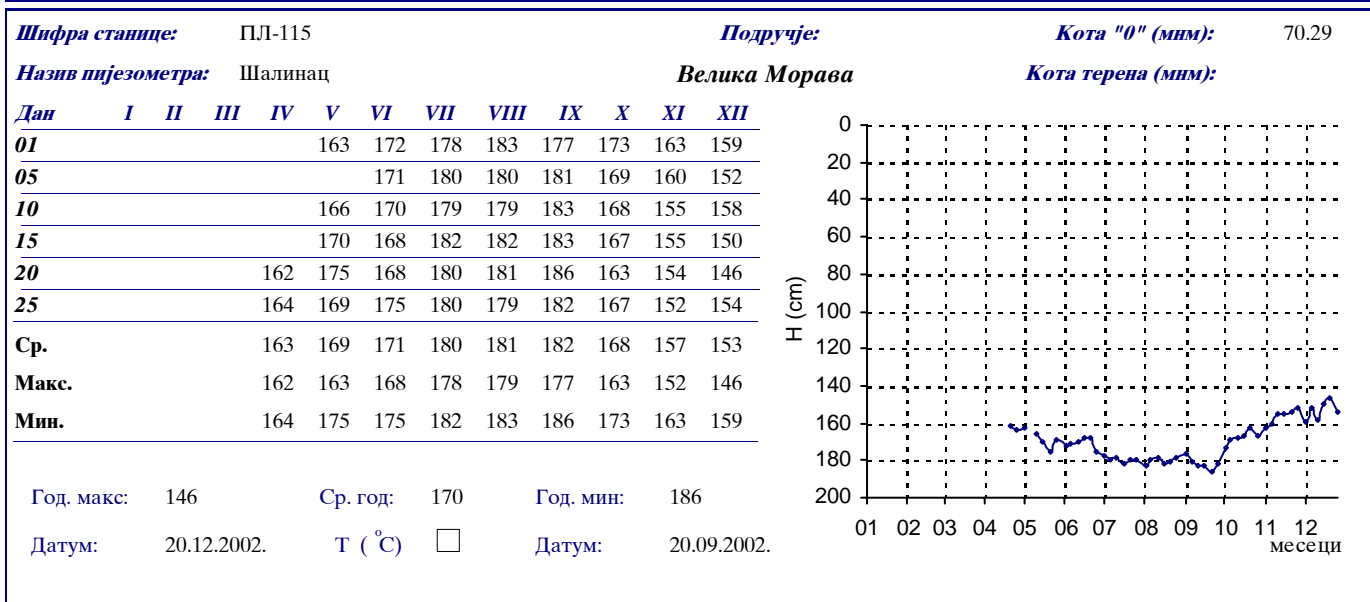
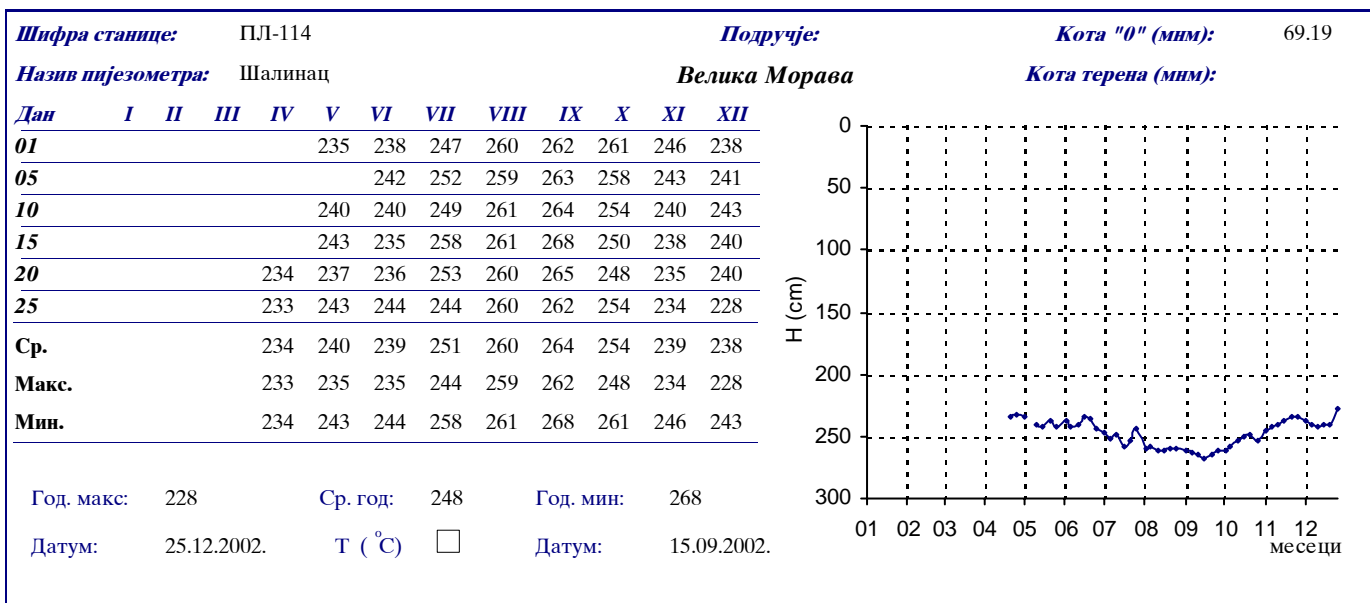


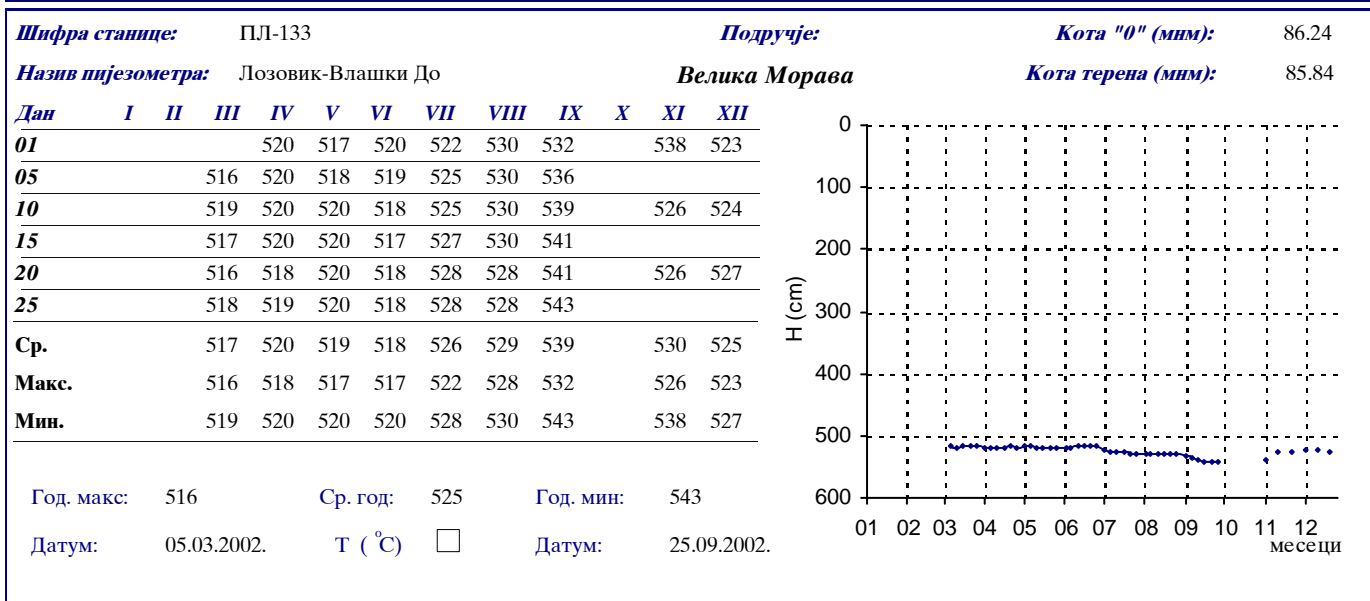
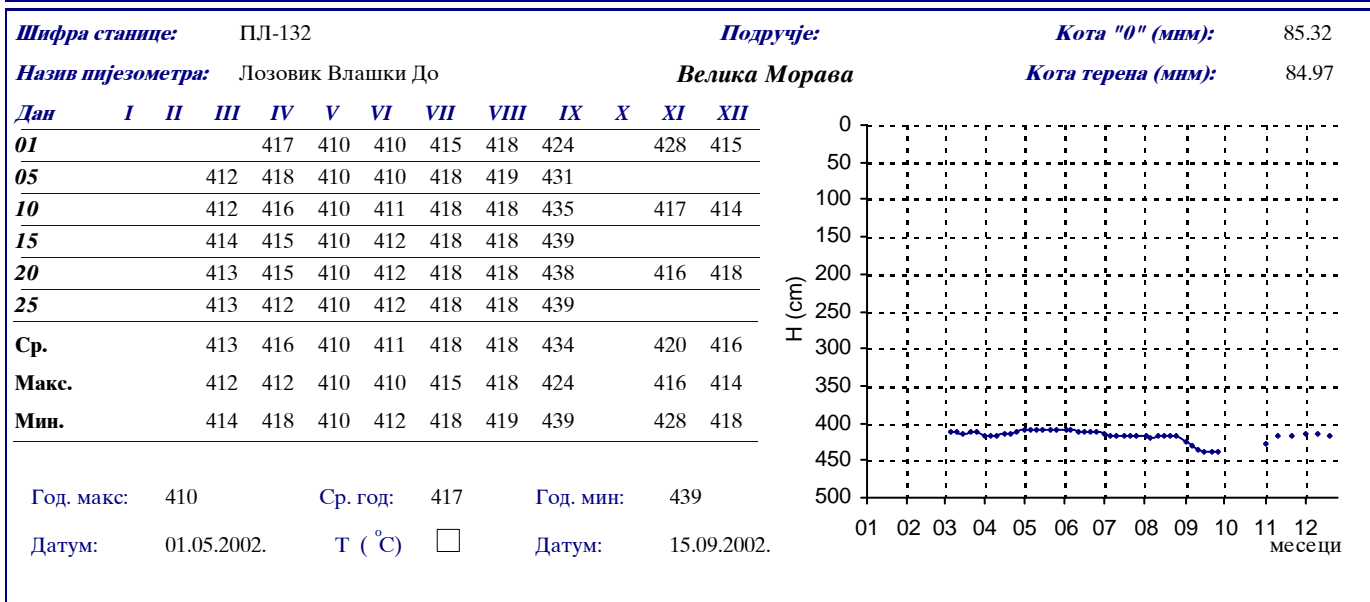
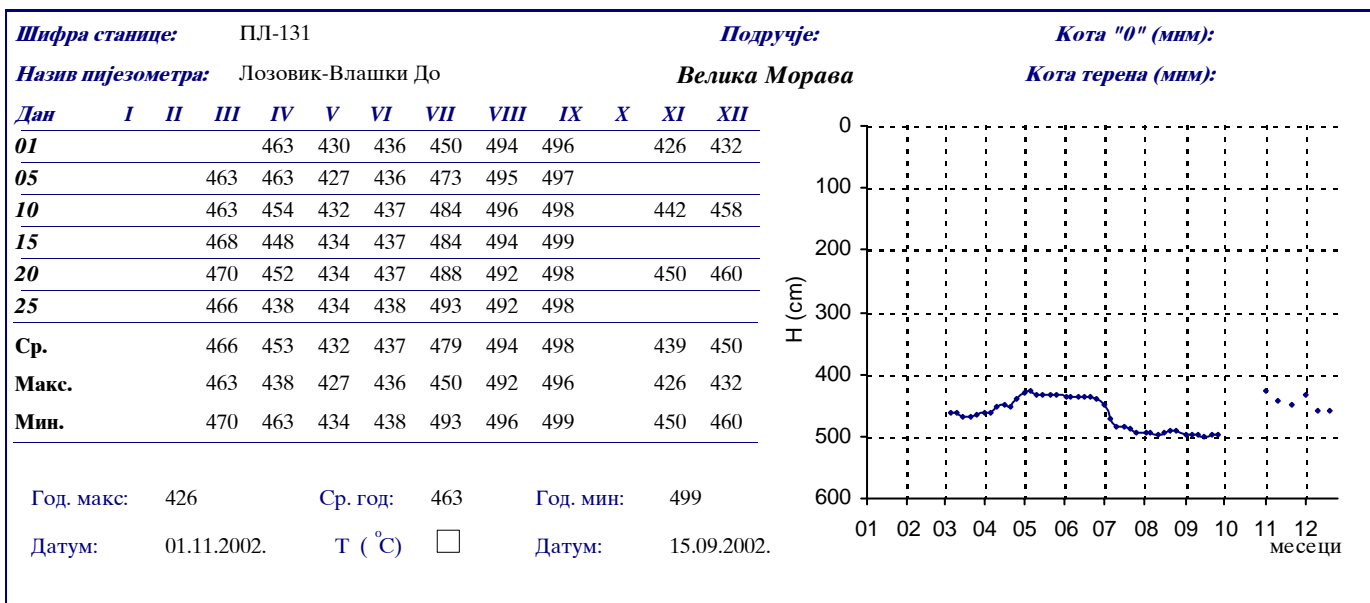


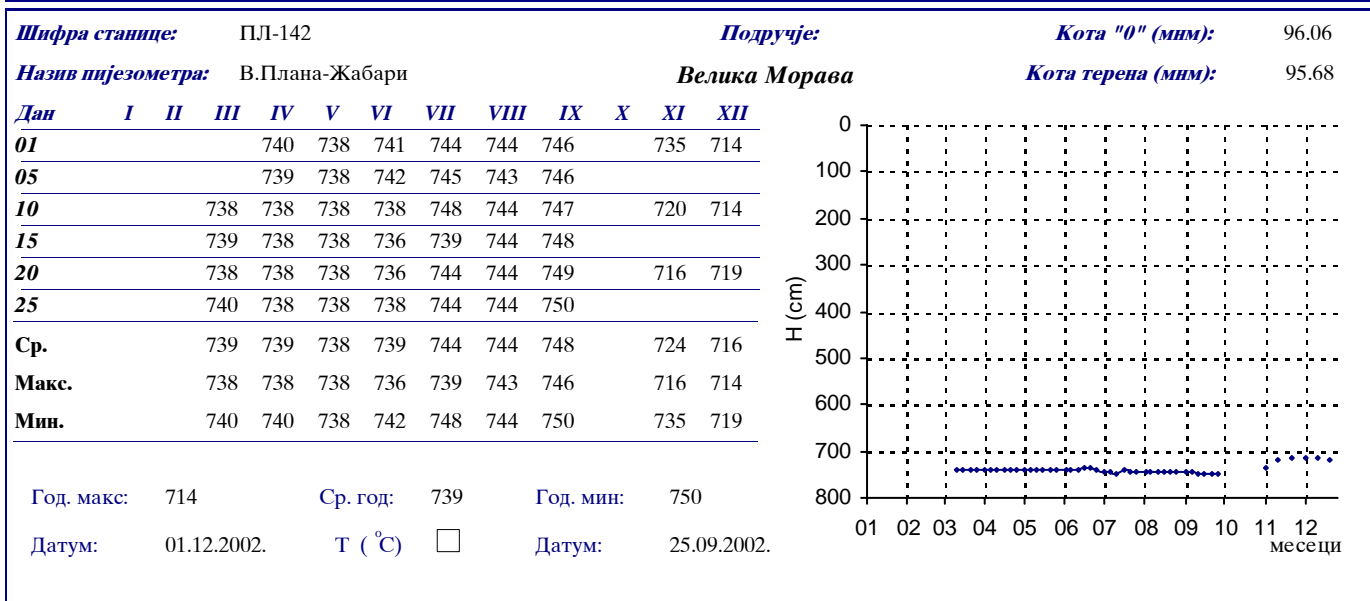
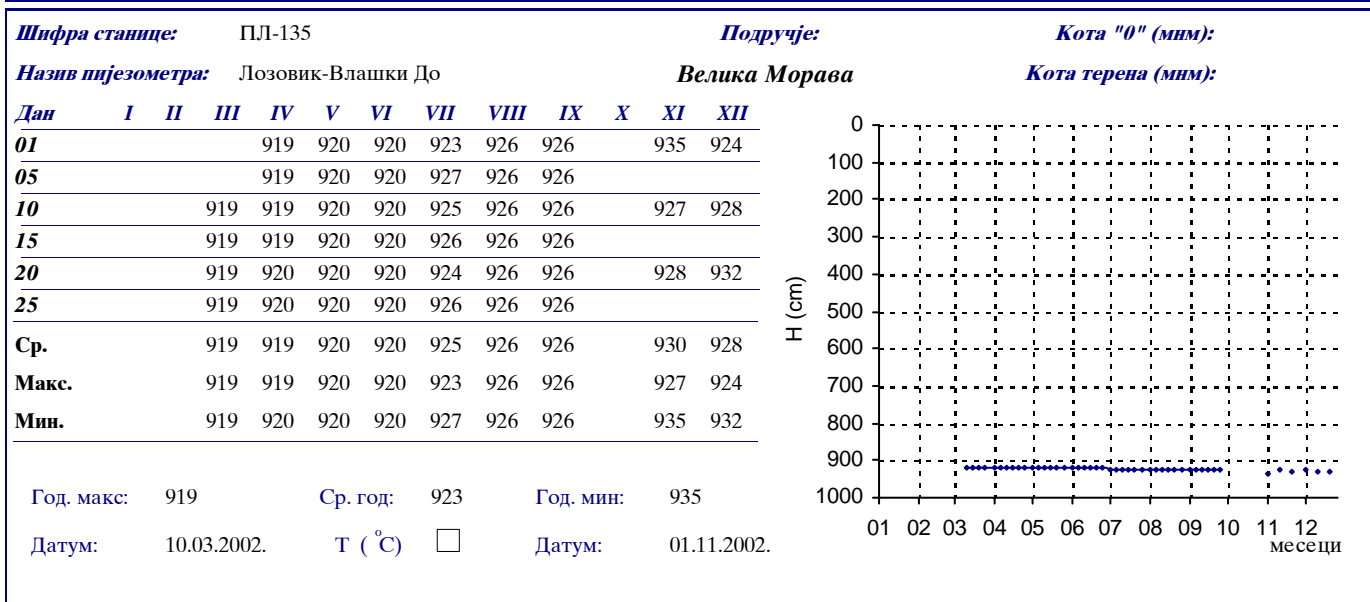
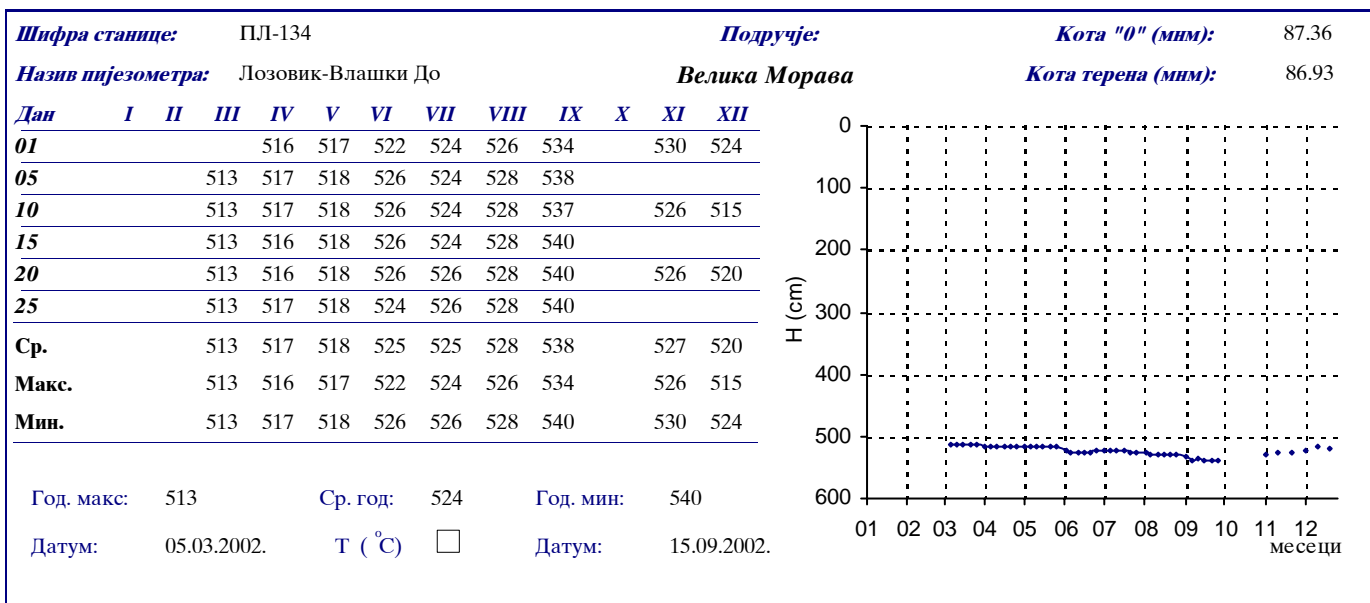


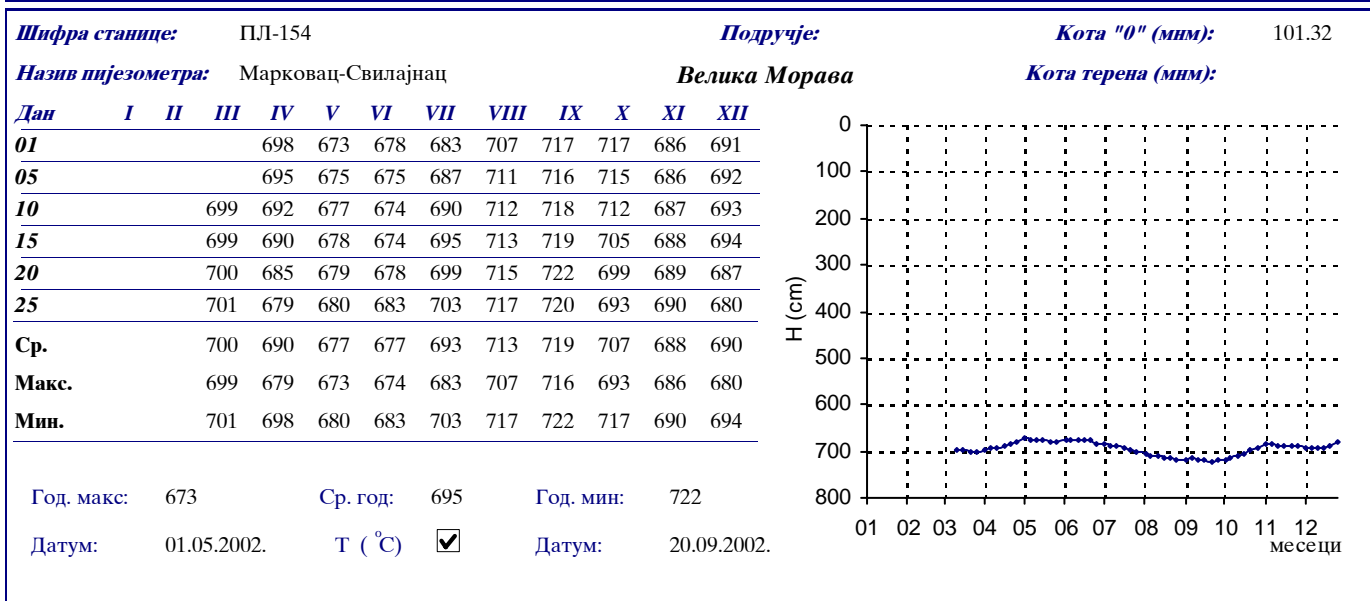
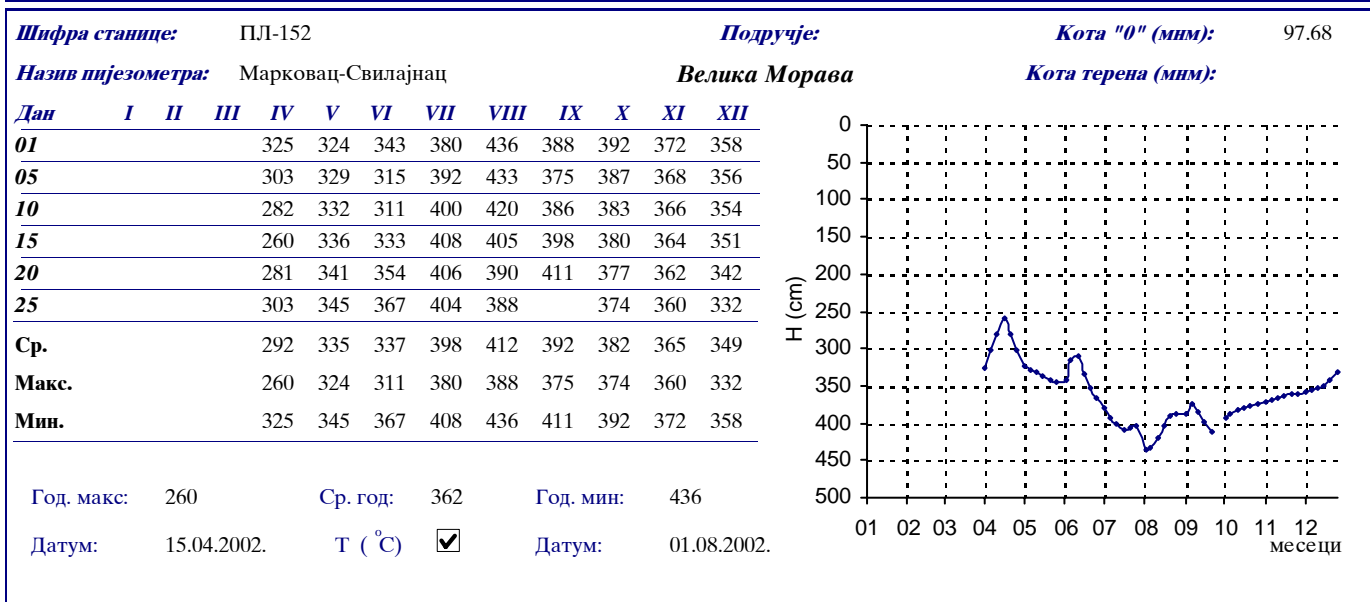
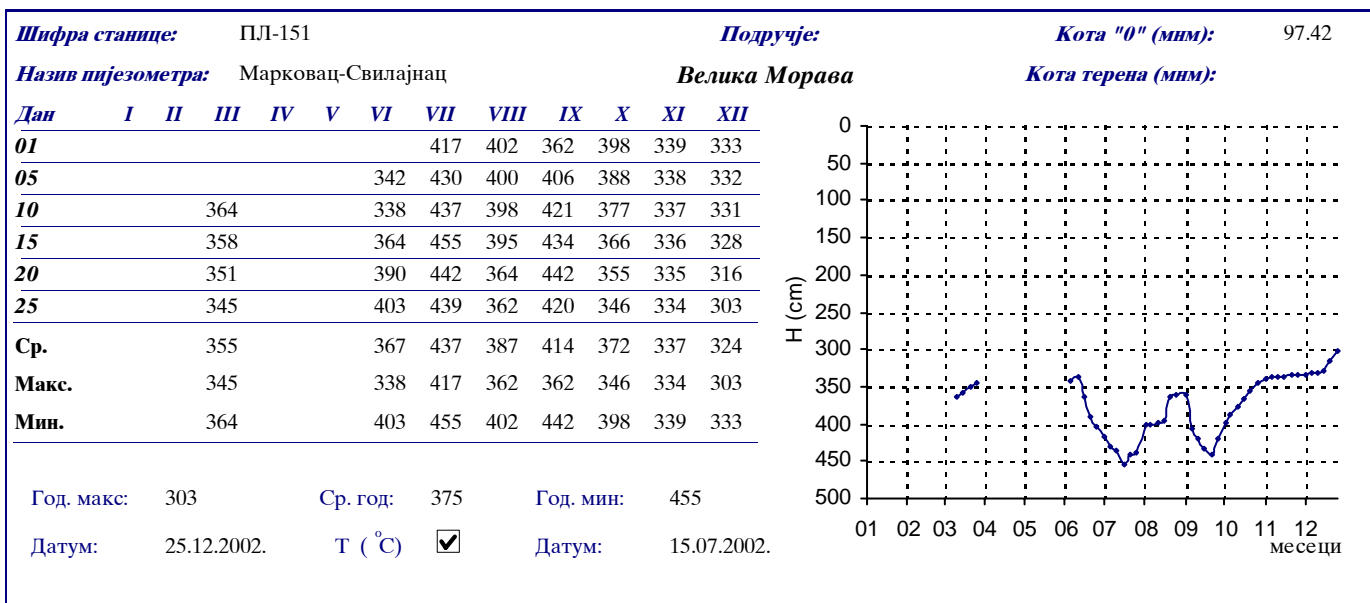


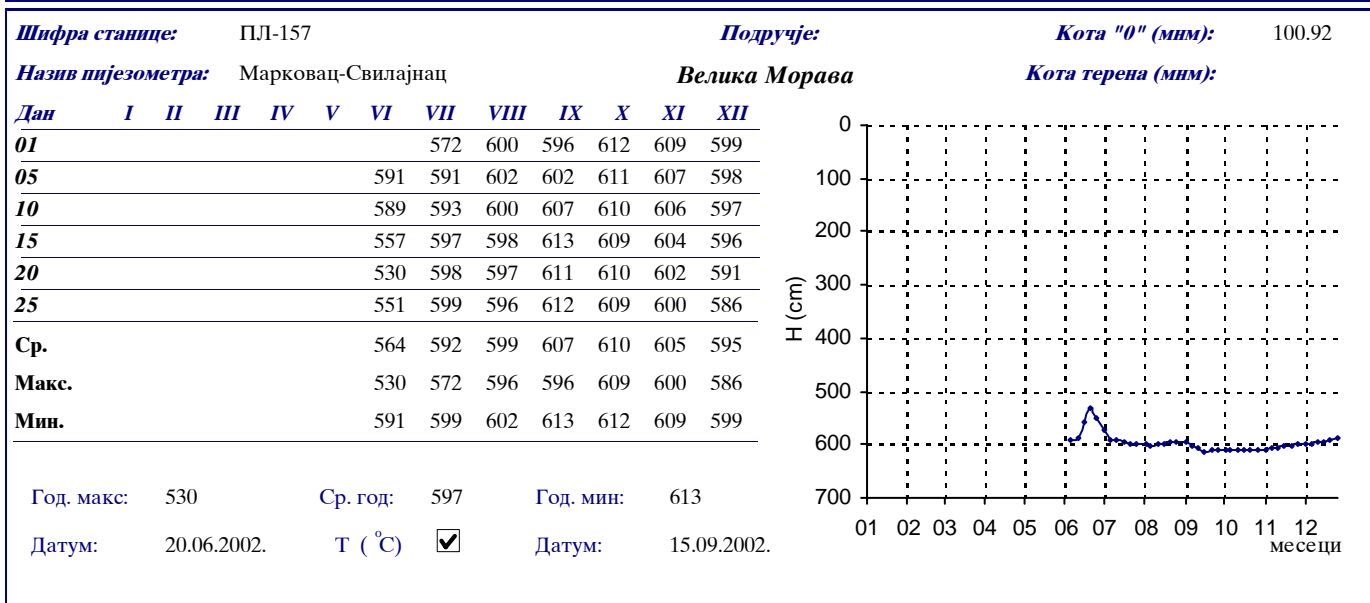
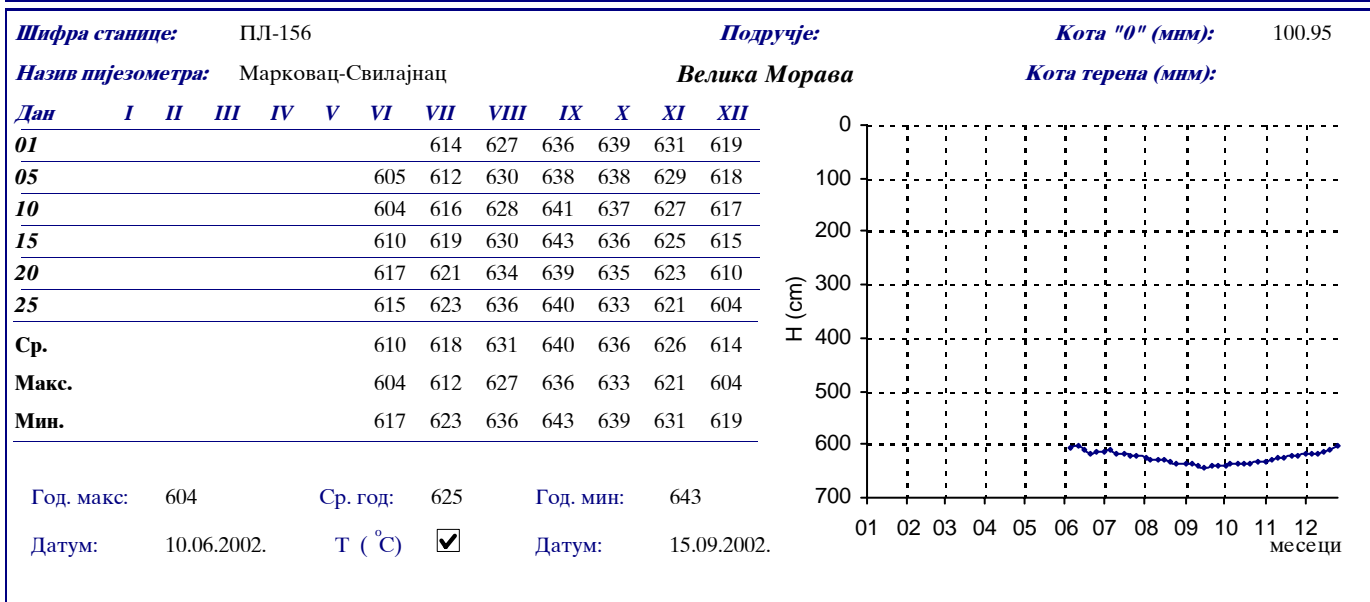
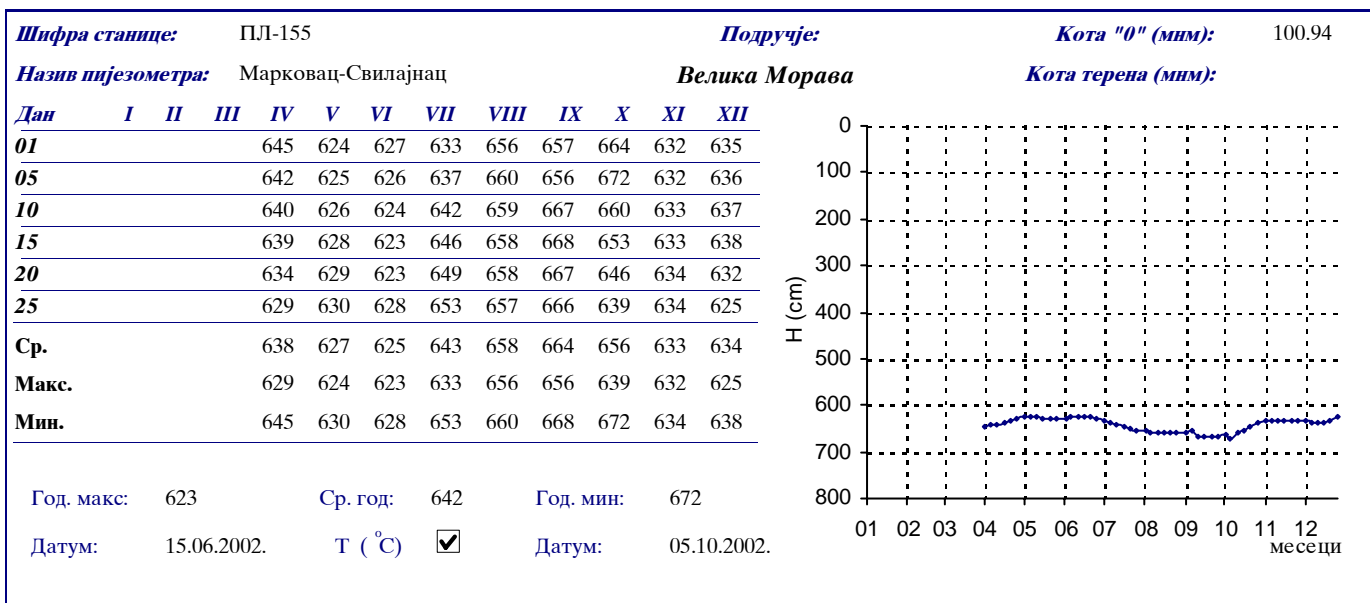


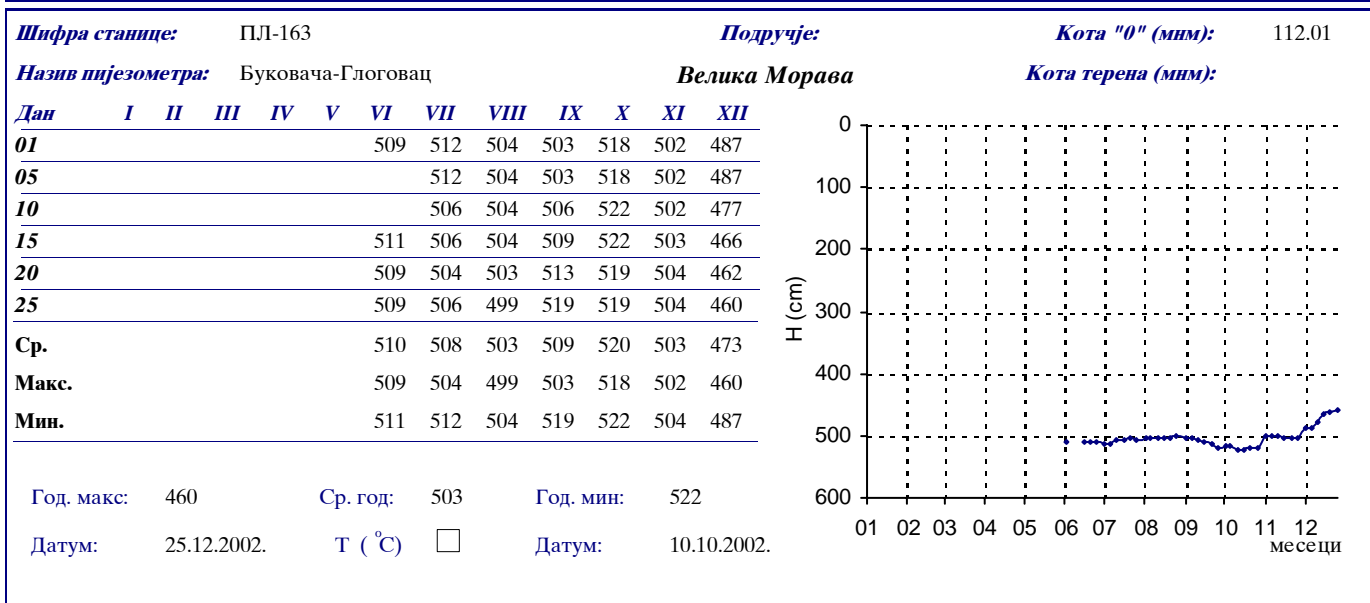
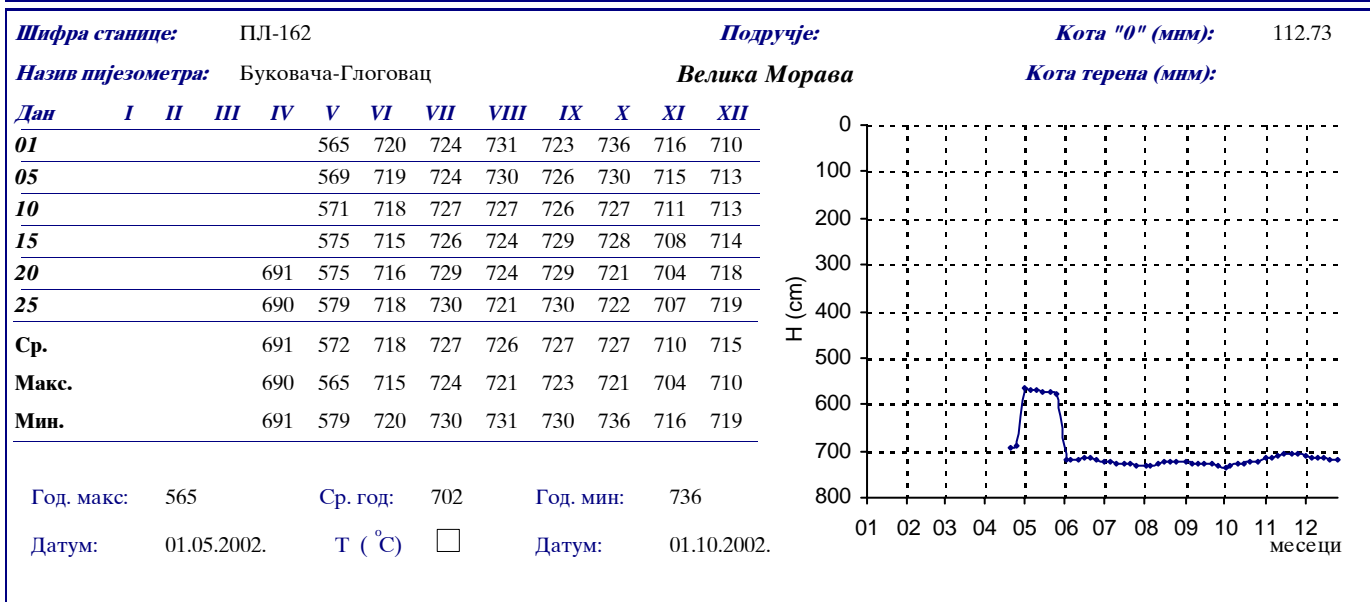
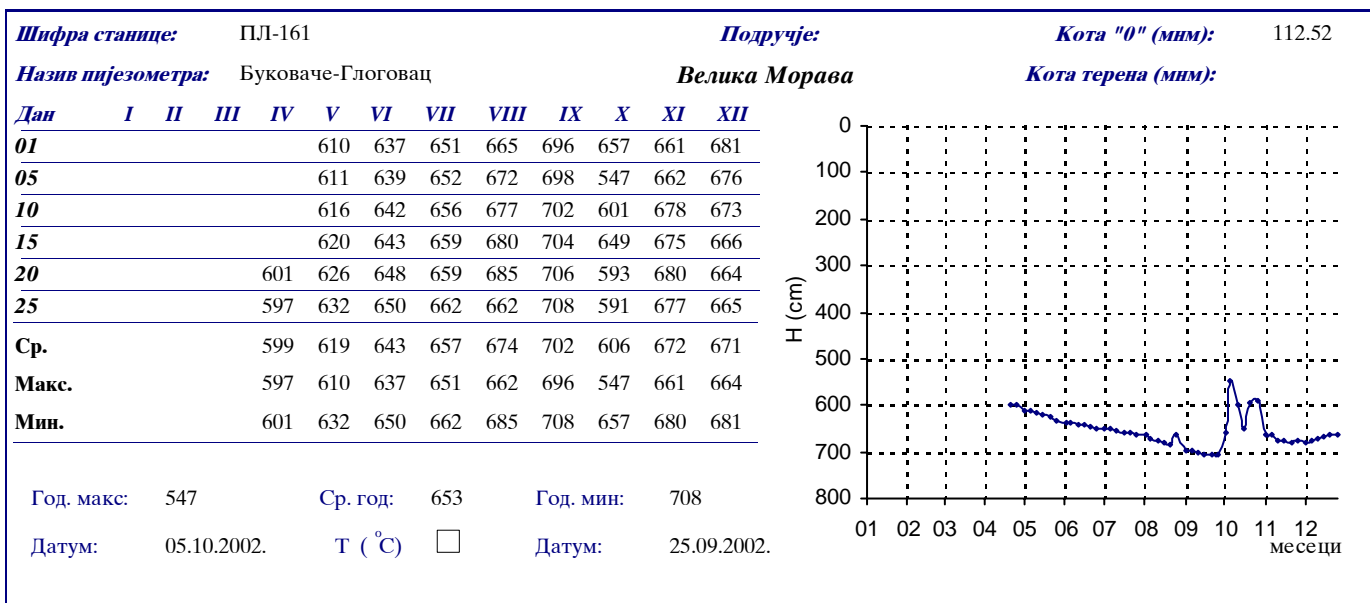


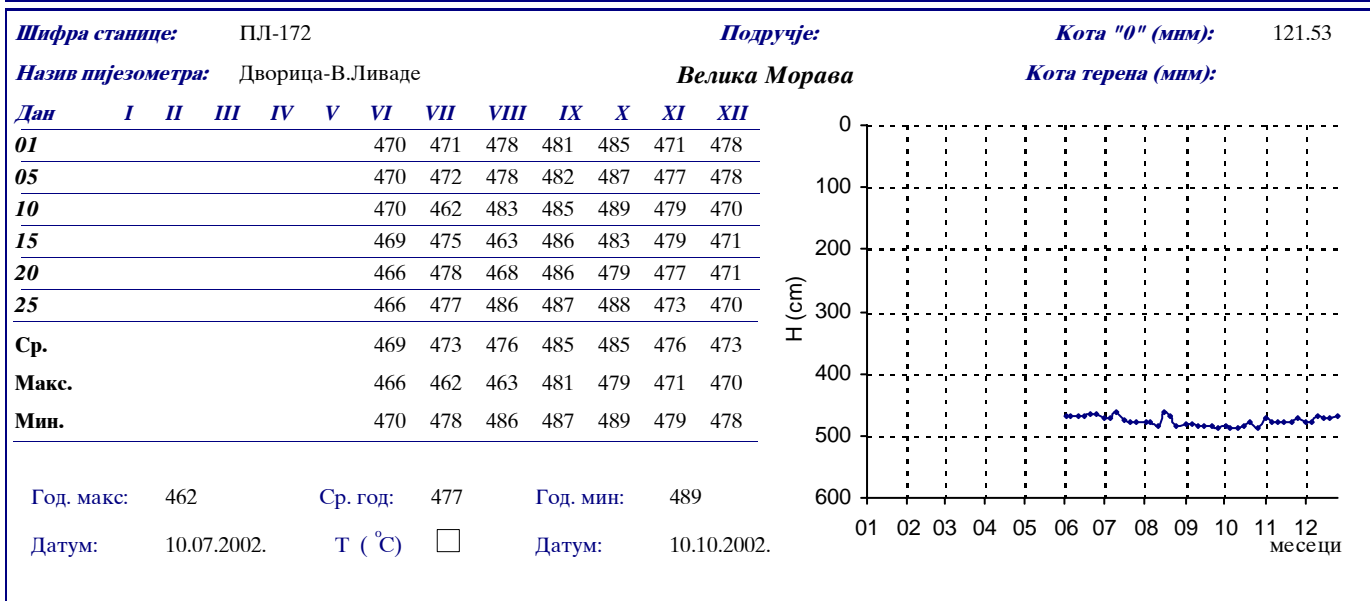
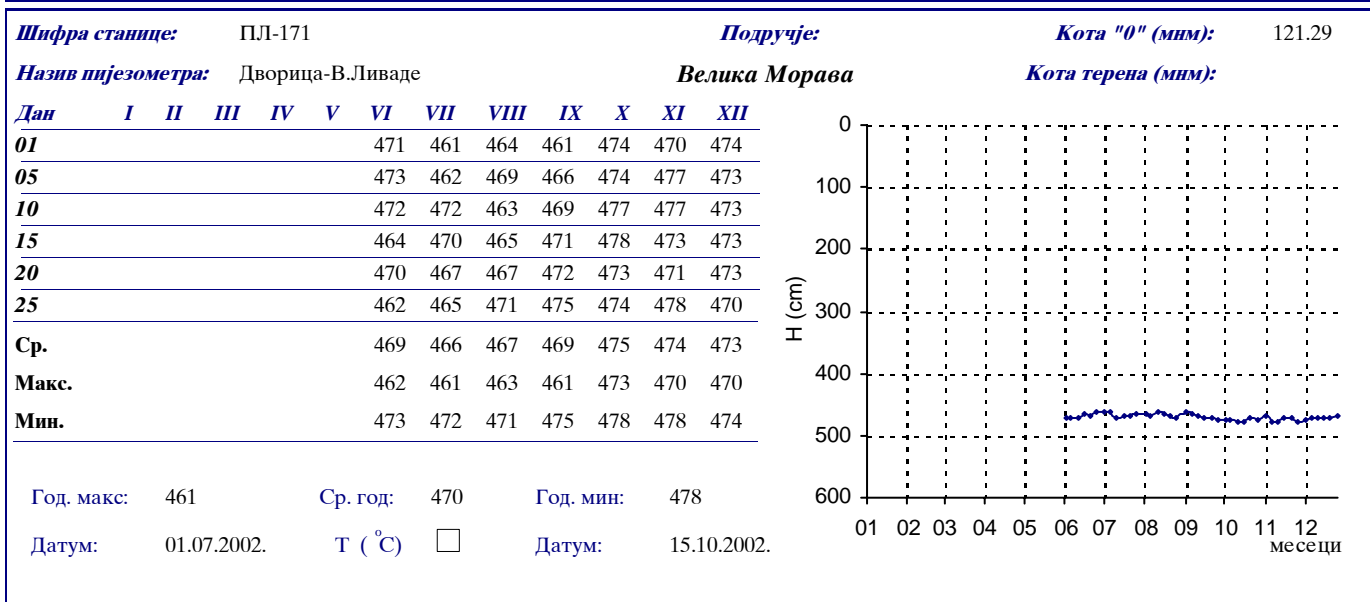
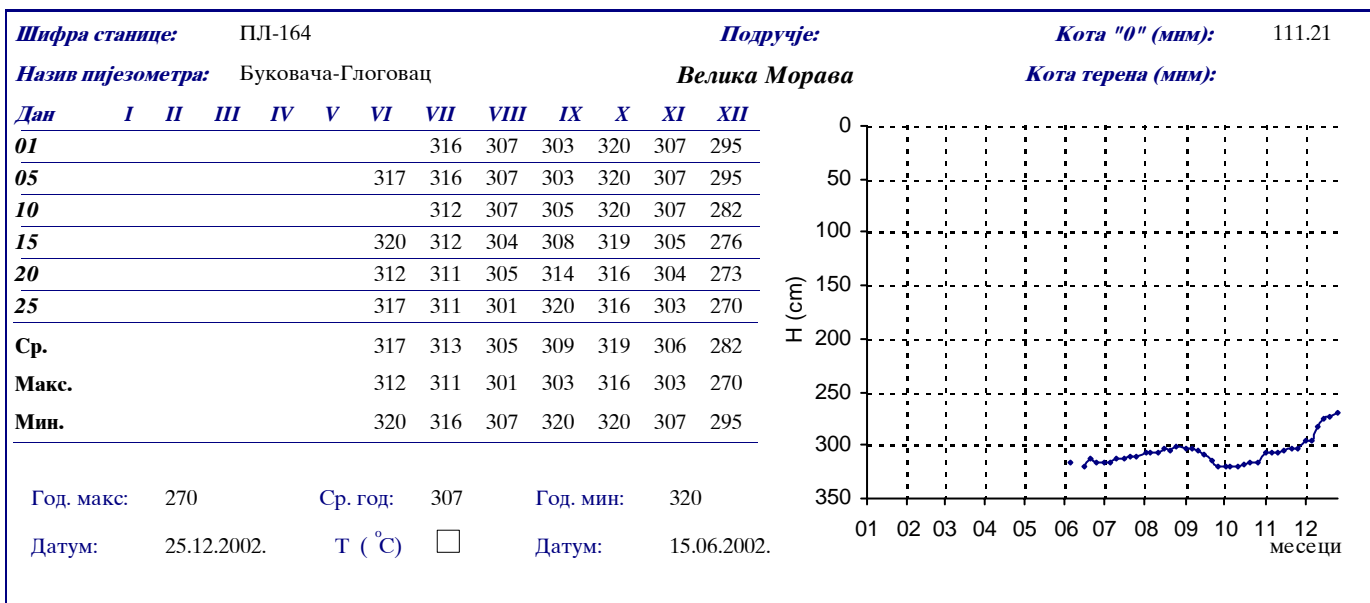


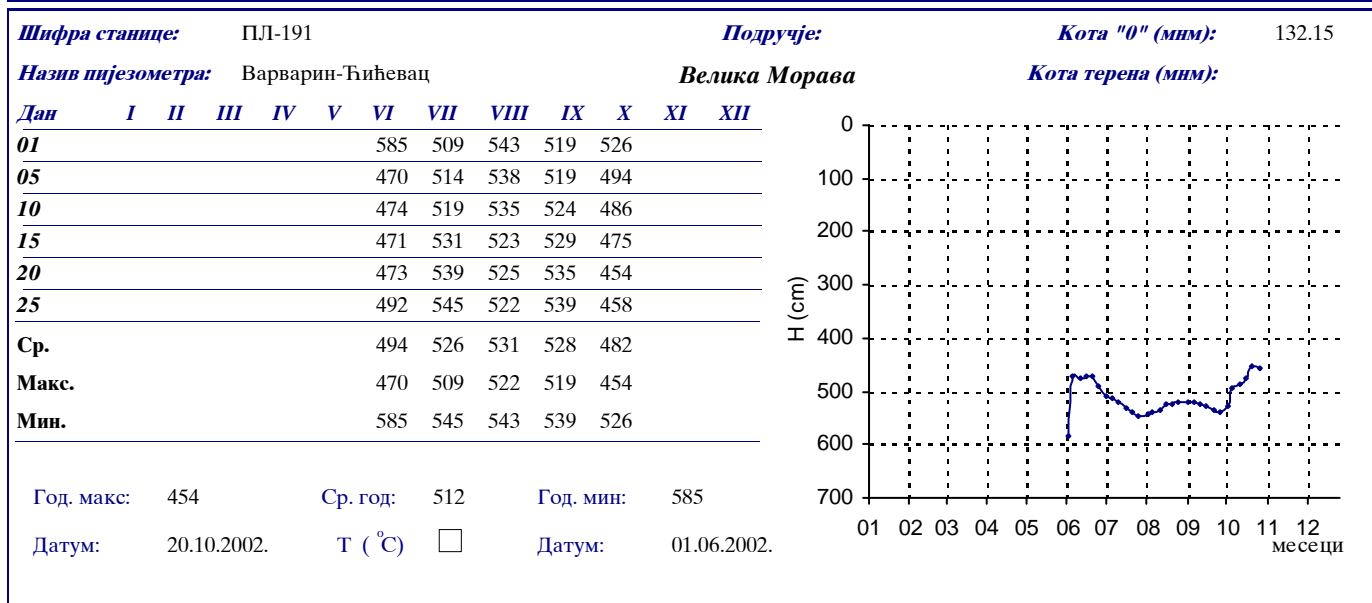
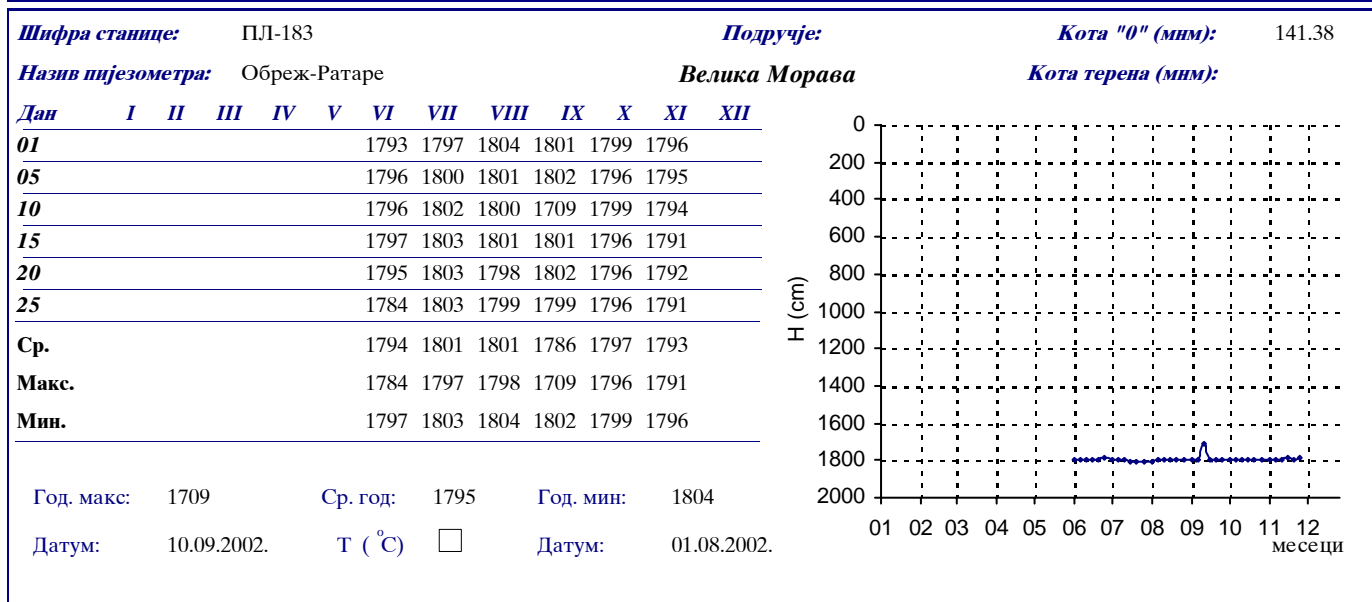
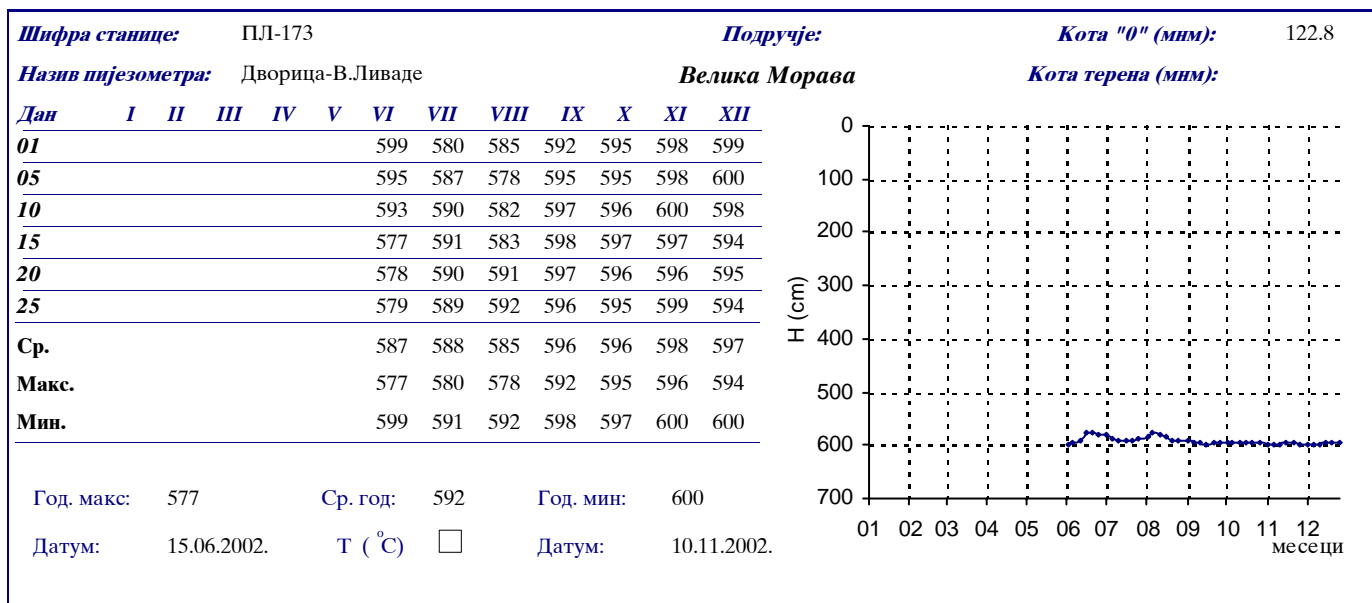


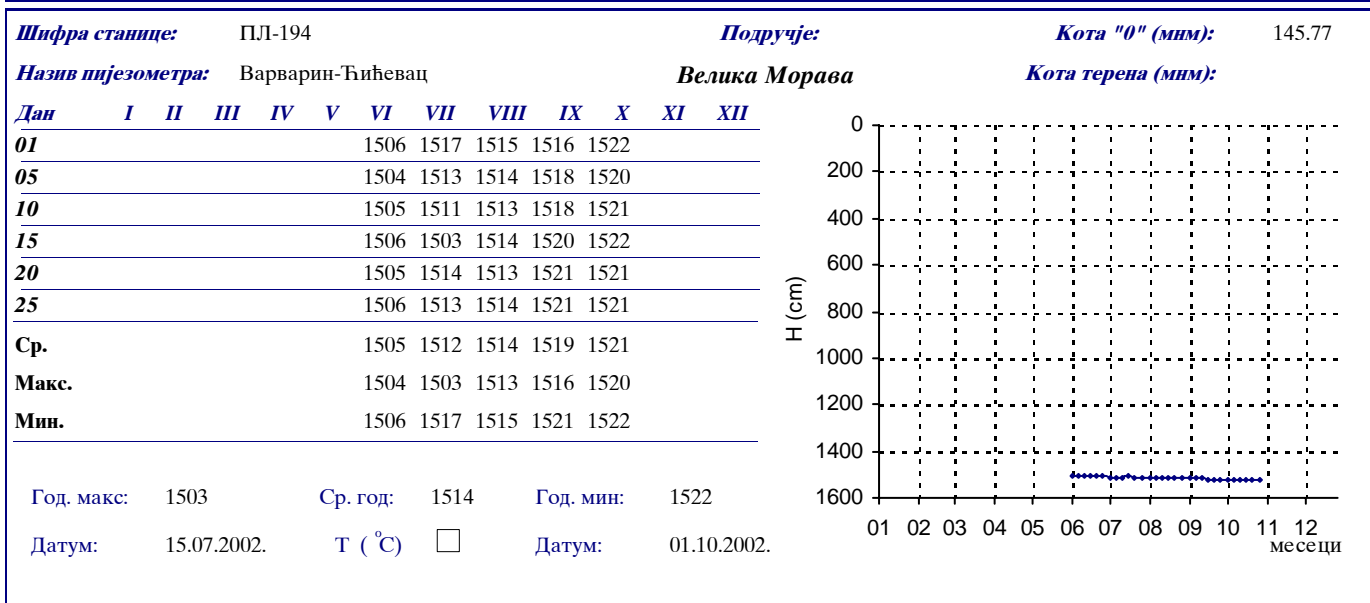
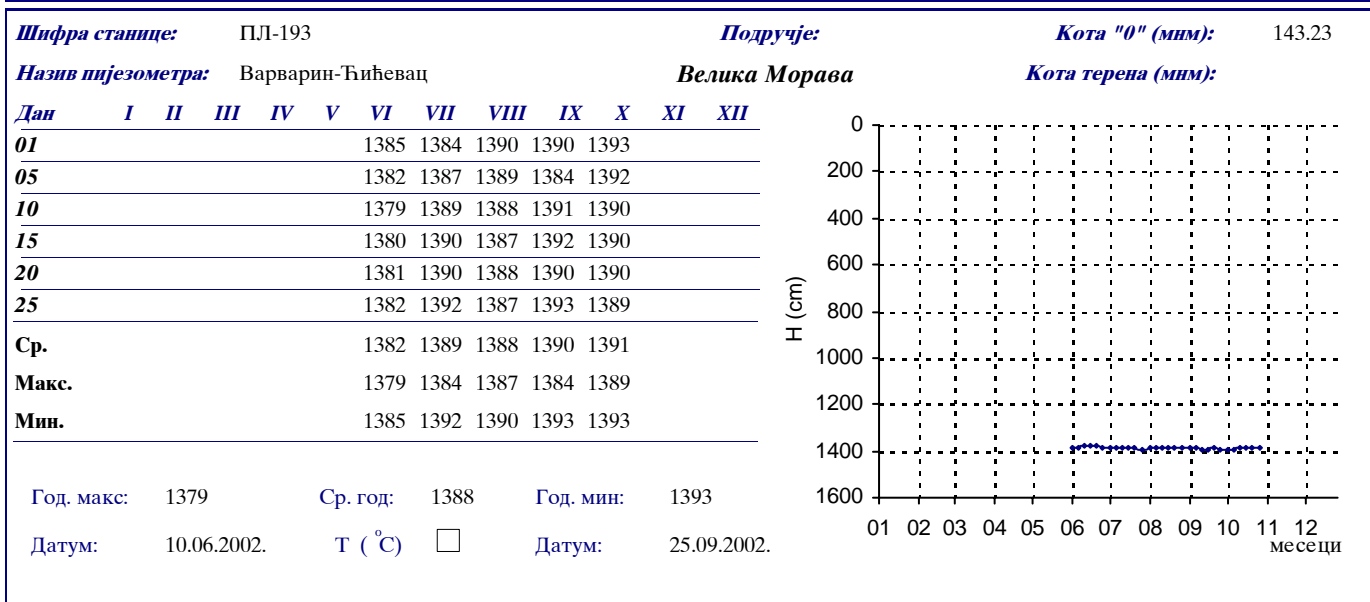
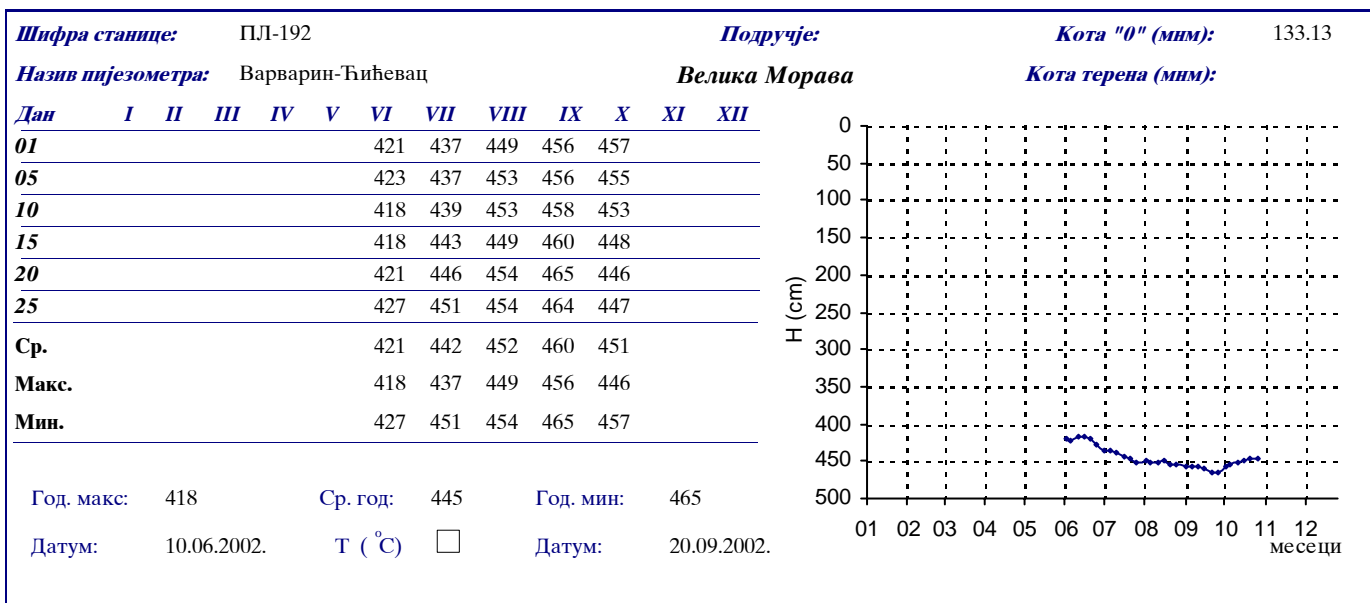




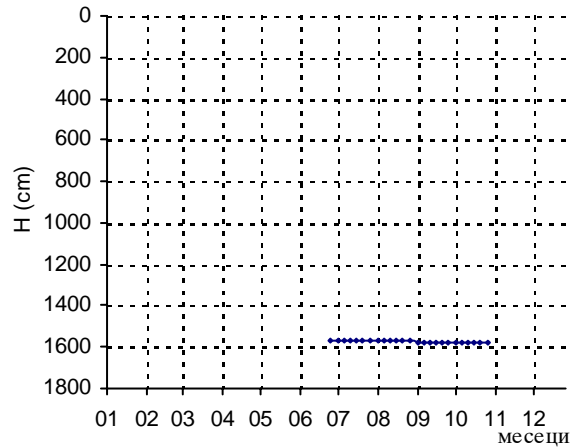








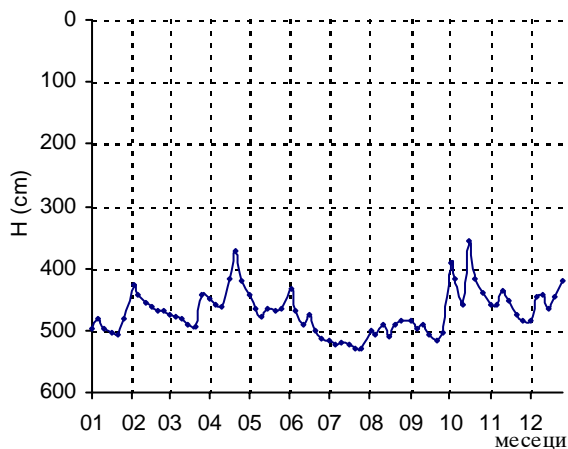
Шифра станице:	ПЛ-195											Подручје:	Кота "0" (мм): 145.72		
Назив пијезометра:	Варварин-Ћићевац											Велика Морава	Кота терена (мм):		
Дан	I	II	III	IV	V	VI	VII	VIII	IX	X	XI	XII			
01							1567	1569	1574	1578					
05							1566	1570	1574	1578					
10							1567	1571	1575	1579					
15							1567	1566	1576	1578					
20							1567	1573	1577	1580					
25						1567	1568	1573	1577	1582					
Ср.						1567	1567	1570	1576	1579					
Макс.						1567	1566	1566	1574	1578					
Мин.						1567	1568	1573	1577	1582					
Год. макс:	1566		Ср. год:	1573		Год. мин:	1582								
Датум:	05.07.2002.		Т (°C)	<input type="checkbox"/>		Датум:	25.10.2002.								



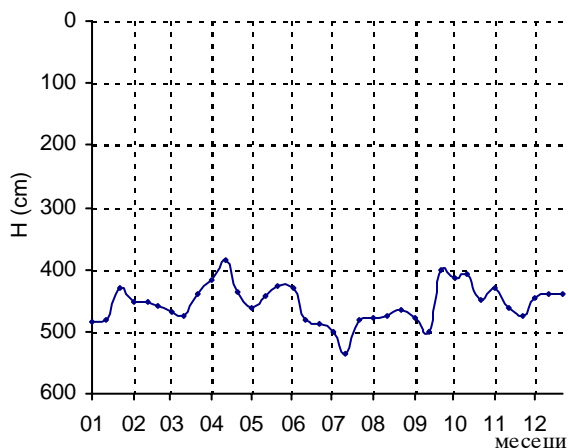
Подручје

**ЗАПАДНА
МОРАВА**

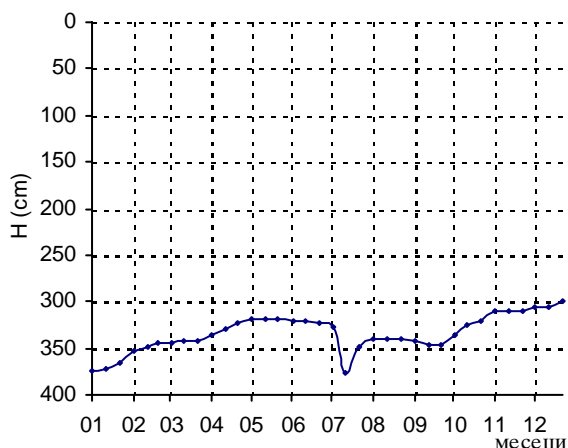
Шифра станице:	195											Подручје:	Зайадна Морава		Кота "0" (мм):	143.78
Назив пијезометра:	Јасика-водомер											Кота терена (мм):	143			
Дан	I	II	III	IV	V	VI	VII	VIII	IX	X	XI	XII				
01	496	426	476	448	444	432	518	502	483	391	458	483				
05	482	443	479	458	466	470	522	508	497	418	458	446				
10	498	456	482	463	477	490	519	490	491	458	435	442				
15	504	462	491	418	466	474	522	509	507	356	454	466				
20	507	468	494	371	470	500	529	492	516	416	474	447				
25	481	470	444	419	466	514	530	484	504	440	486	420				
Ср.	495	454	478	430	465	480	523	498	500	413	461	451				
Макс.	481	426	444	371	444	432	518	484	483	356	435	420				
Мин.	507	470	494	463	477	514	530	509	516	458	486	483				
Год. макс:	356		Ср. год:	471		Год. мин:	530									
Датум:	15.10.2002.		Т (°C)	<input type="checkbox"/>		Датум:	25.07.2002.									

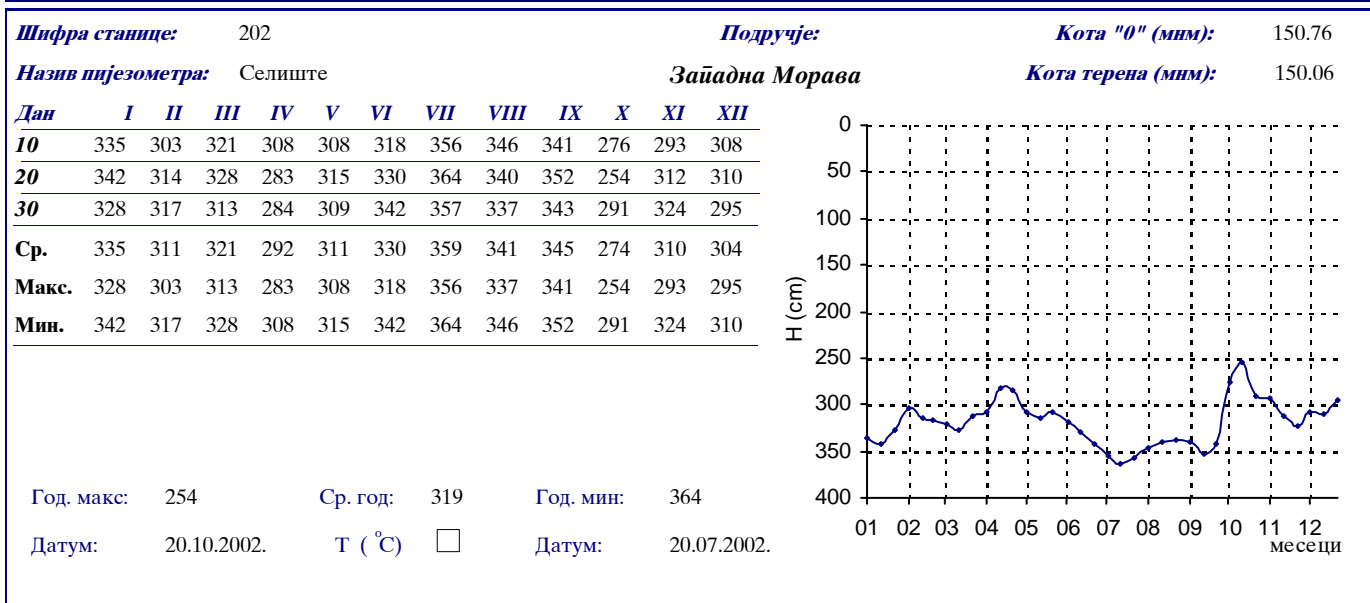
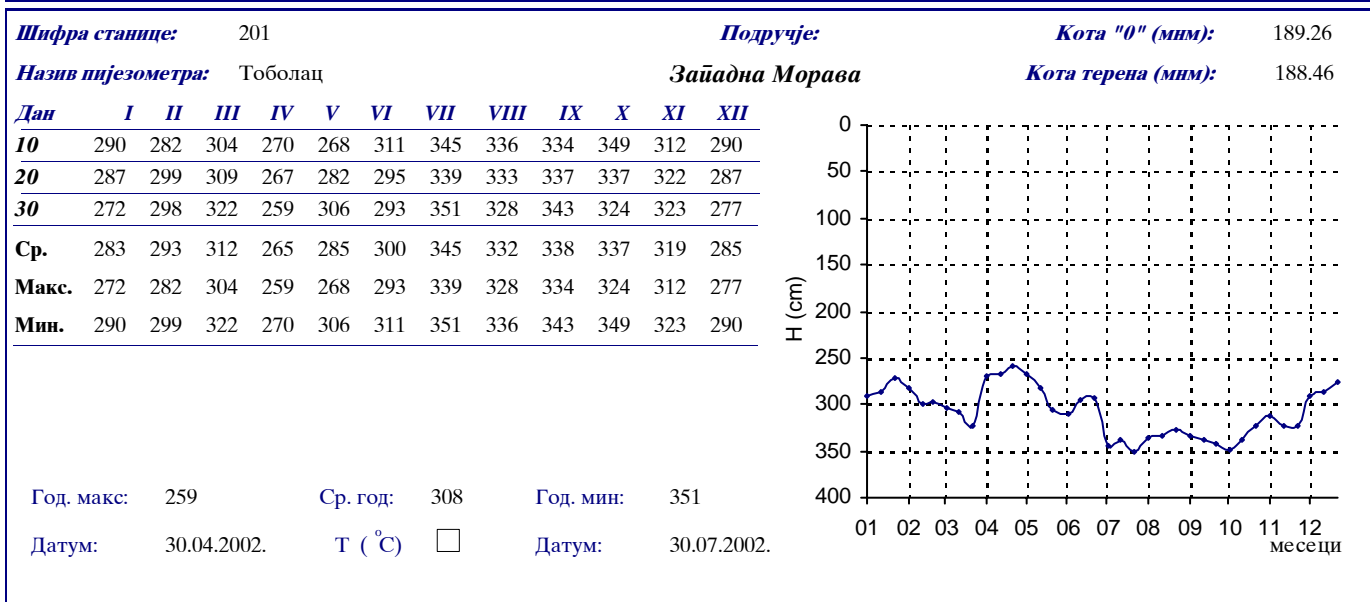
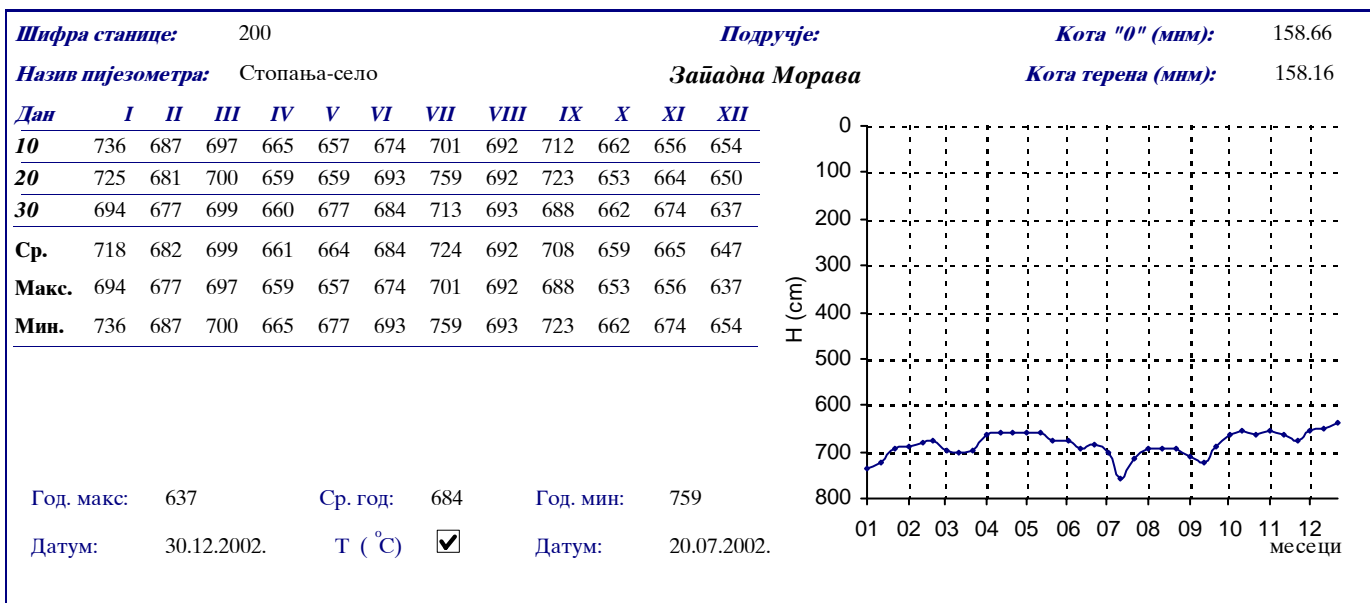


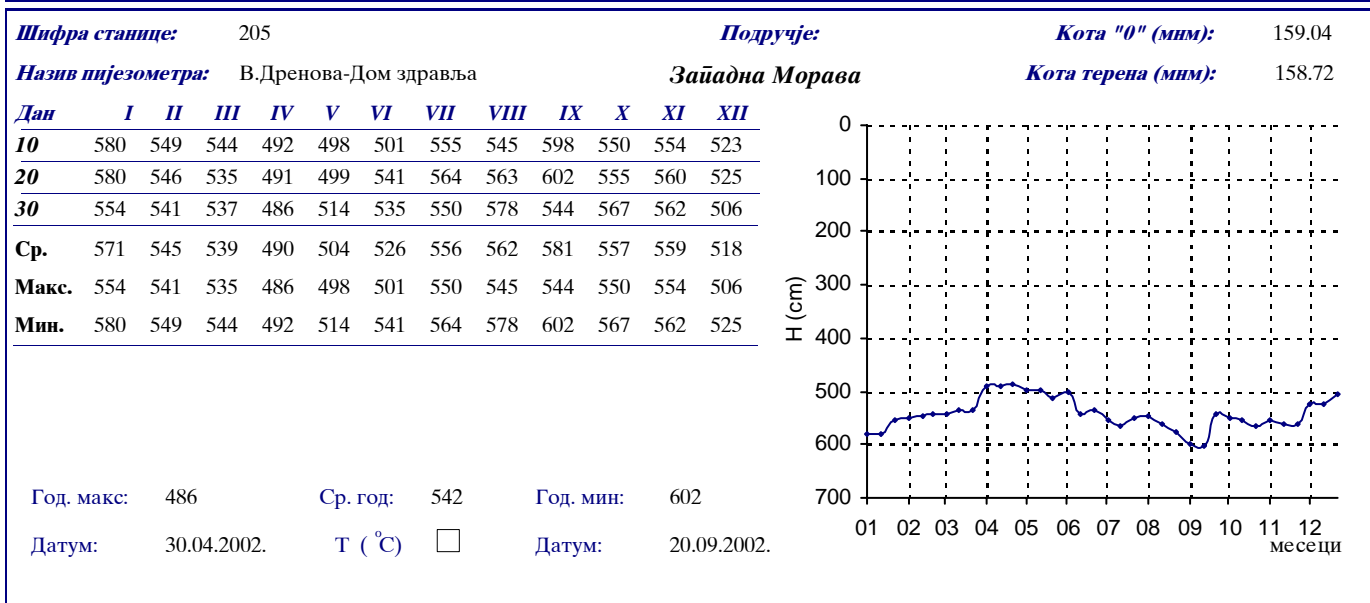
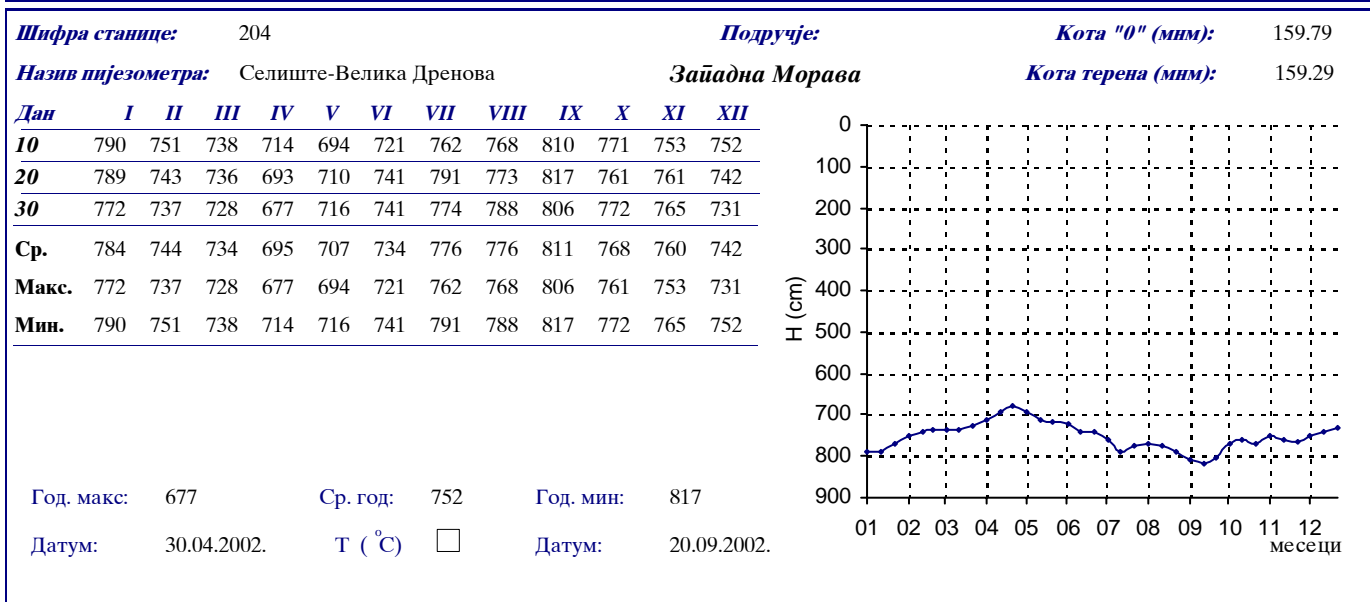
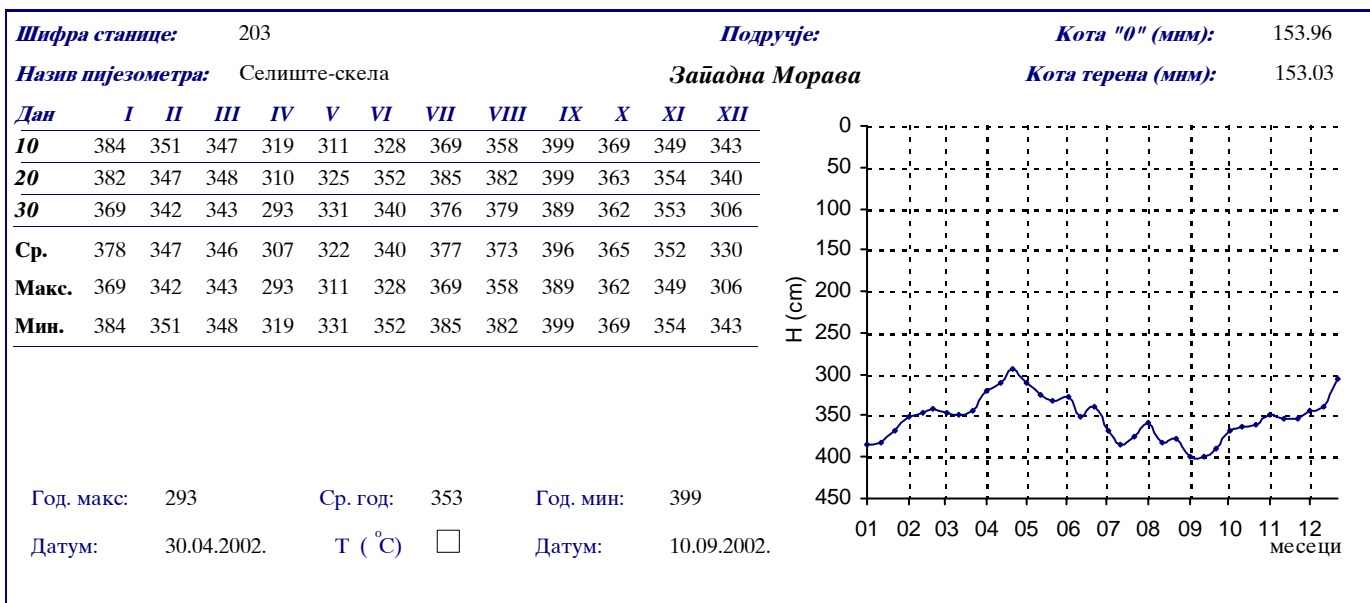
Шифра станице:	198											Подручје:	Зайадна Морава		Кота "0" (мм):	151.7
Назив пијезометра:	Стопања-насип											Кота терена (мм):	150.77			
Дан	I	II	III	IV	V	VI	VII	VIII	IX	X	XI	XII				
10	485	451	470	417	461	430	499	479	479	413	431	445				
20	481	452	474	384	442	480	535	474	500	409	461	440				
30	430	459	440	436	427	488	481	466	400	449	474	439				
Ср.	465	454	461	412	443	466	505	473	460	424	455	441				
Макс.	430	451	440	384	427	430	481	466	400	409	431	439				
Мин.	485	459	474	436	461	488	535	479	500	449	474	445				
Год. макс:	384		Ср. год:	455		Год. мин:	535									
Датум:	20.04.2002.		Т (°C)	<input checked="" type="checkbox"/>		Датум:	20.07.2002.									

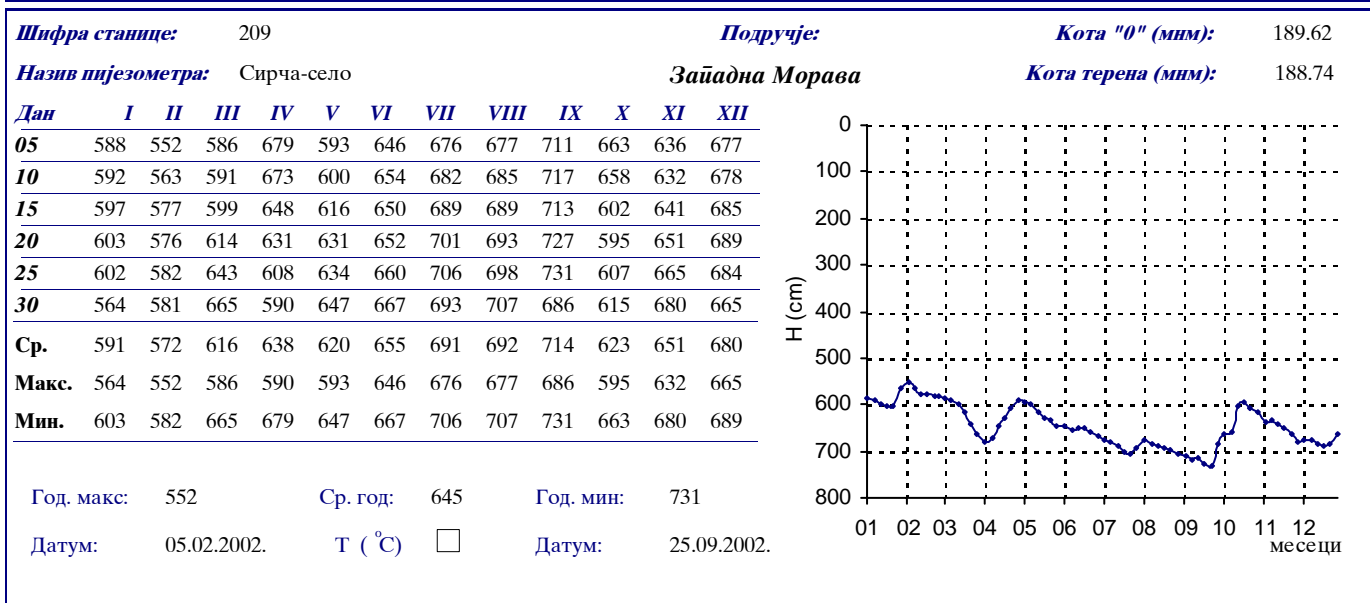
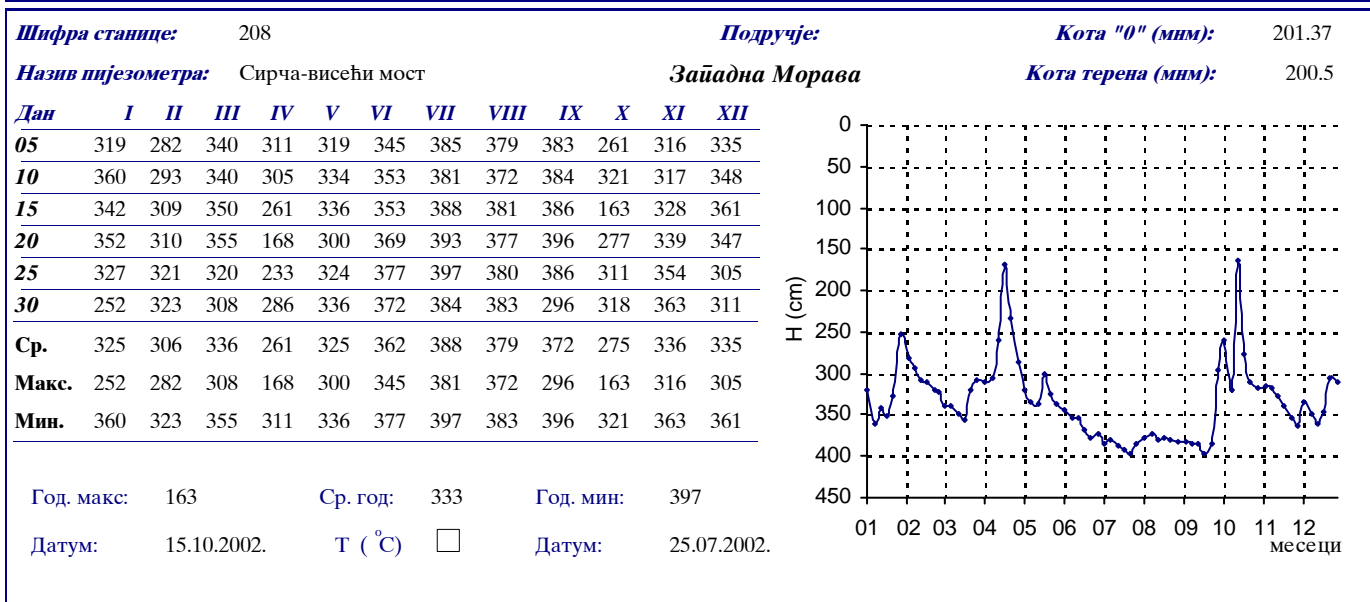
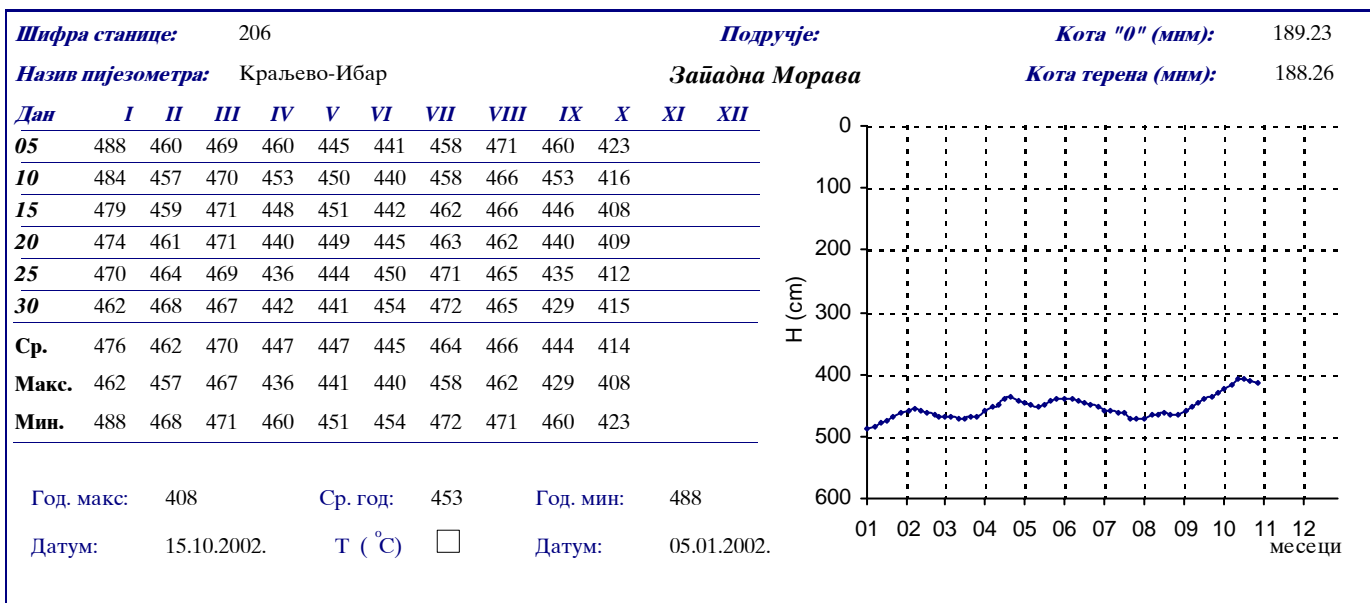


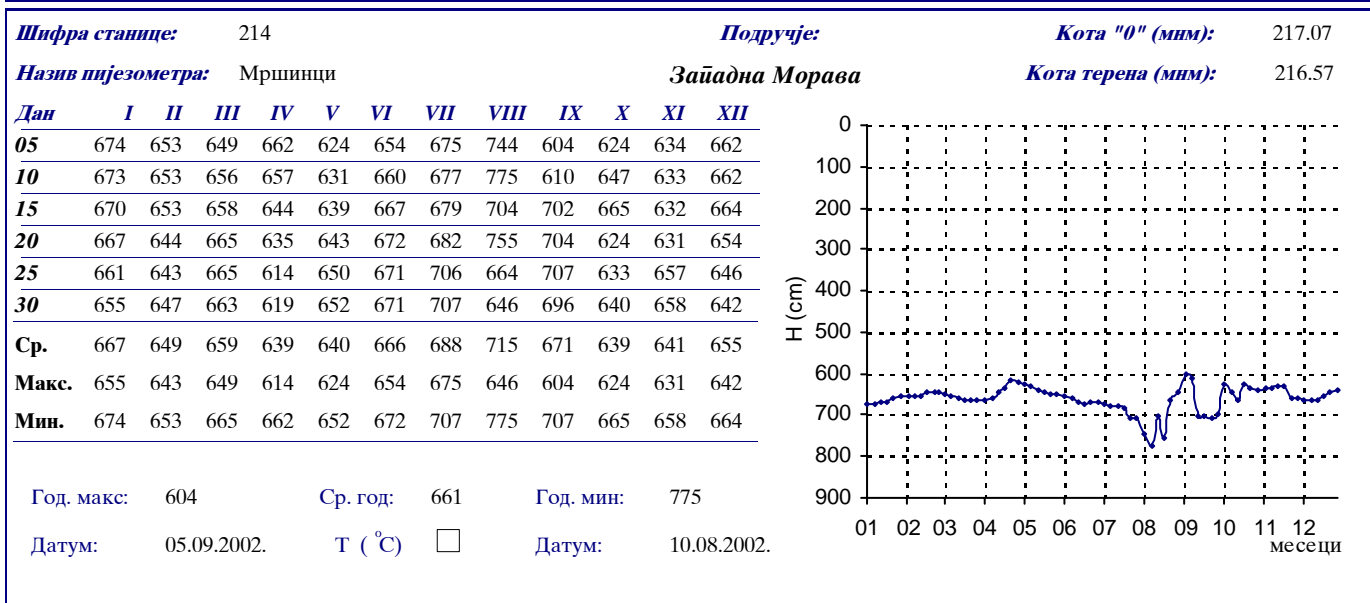
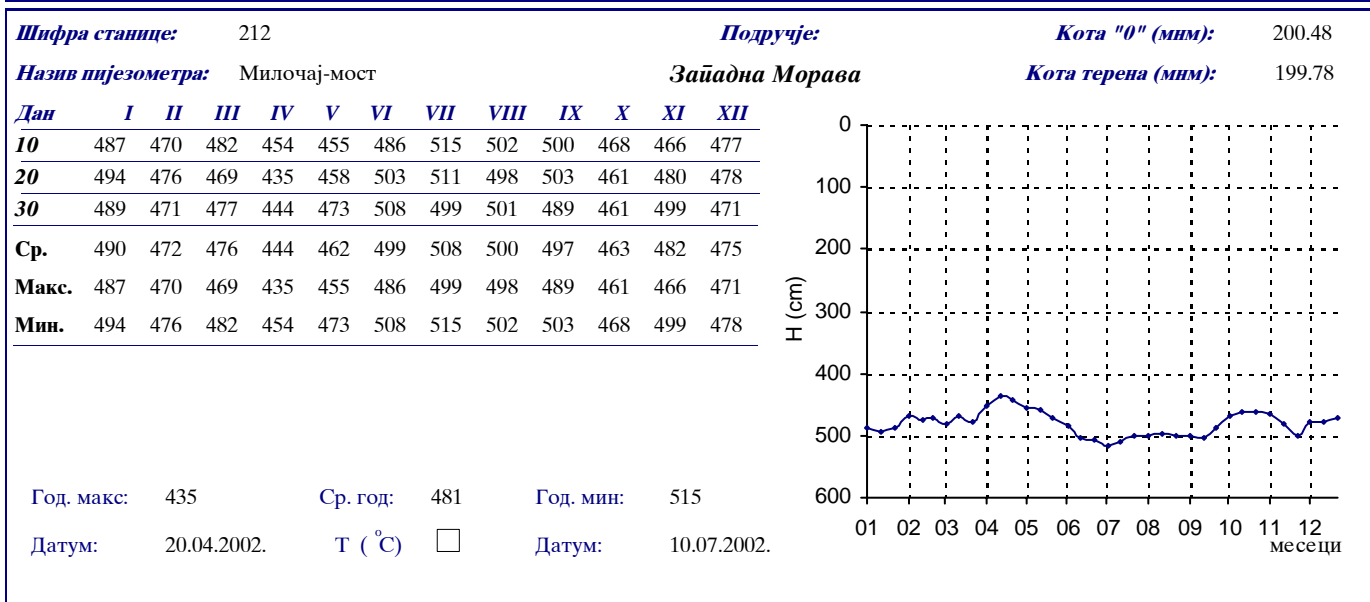
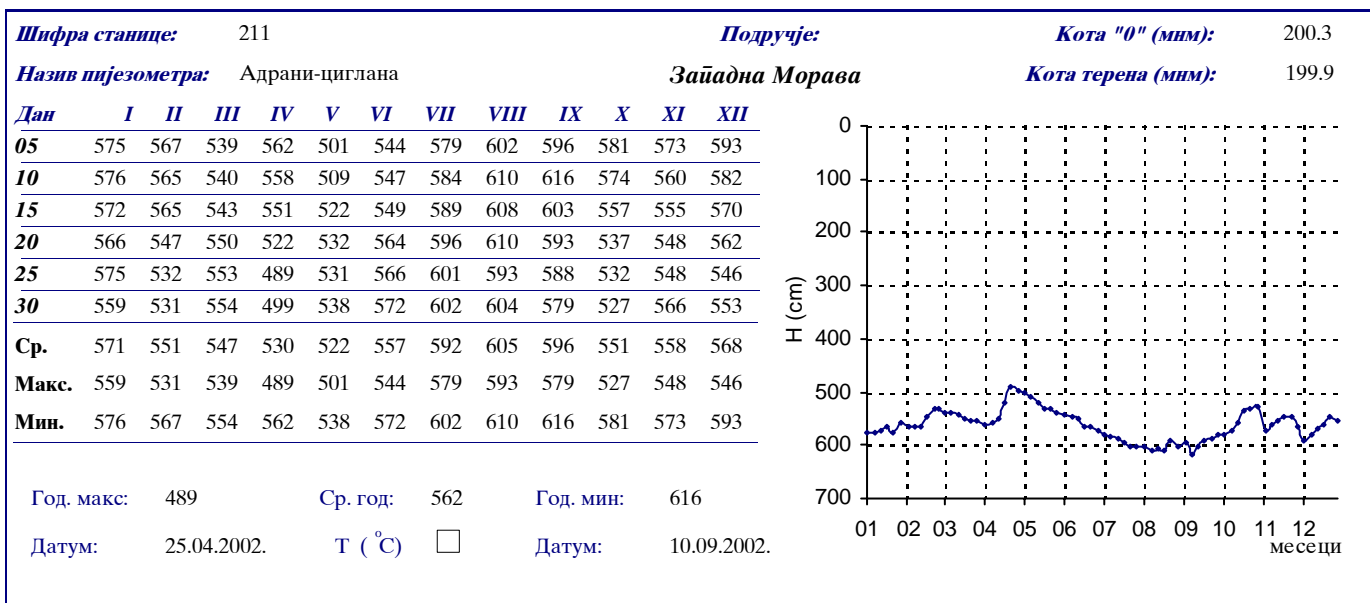
Шифра станице:	199											Подручје:	Зайадна Морава		Кота "0" (мм):	151.17
Назив пијезометра:	Стопања											Кота терена (мм):	150.67			
Дан	I	II	III	IV	V	VI	VII	VIII	IX	X	XI	XII				
10	375	353	344	335	319	320	327	340	343	335	311	306				
20	373	349	342	330	318	320	377	340	347	325	311	305				
30	365	344	343	323	319	322	349	341	347	320	311	299				
Ср.	371	349	343	329	319	321	351	340	346	327	311	303				
Макс.	365	344	342	323	318	320	327	340	343	320	311	299				
Мин.	375	353	344	335	319	322	377	341	347	335	311	306				
Год. макс:	299		Ср. год:	334		Год. мин:	377									
Датум:	30.12.2002.		Т (°C)	<input checked="" type="checkbox"/>		Датум:	20.07.2002.									

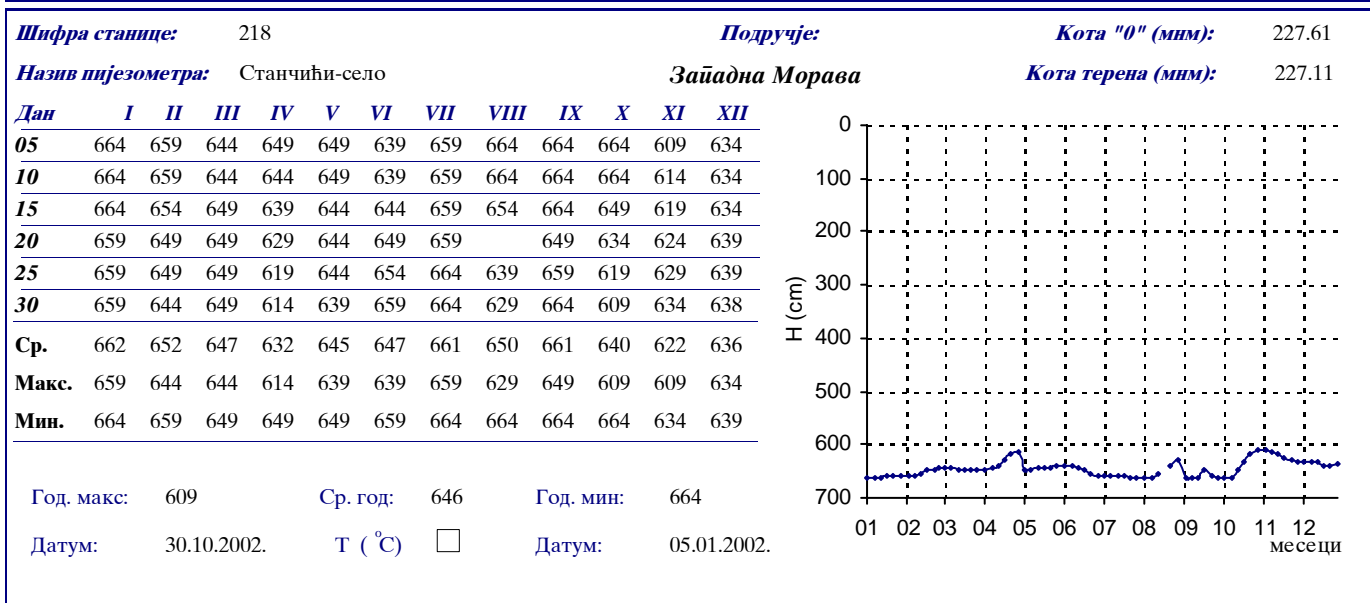
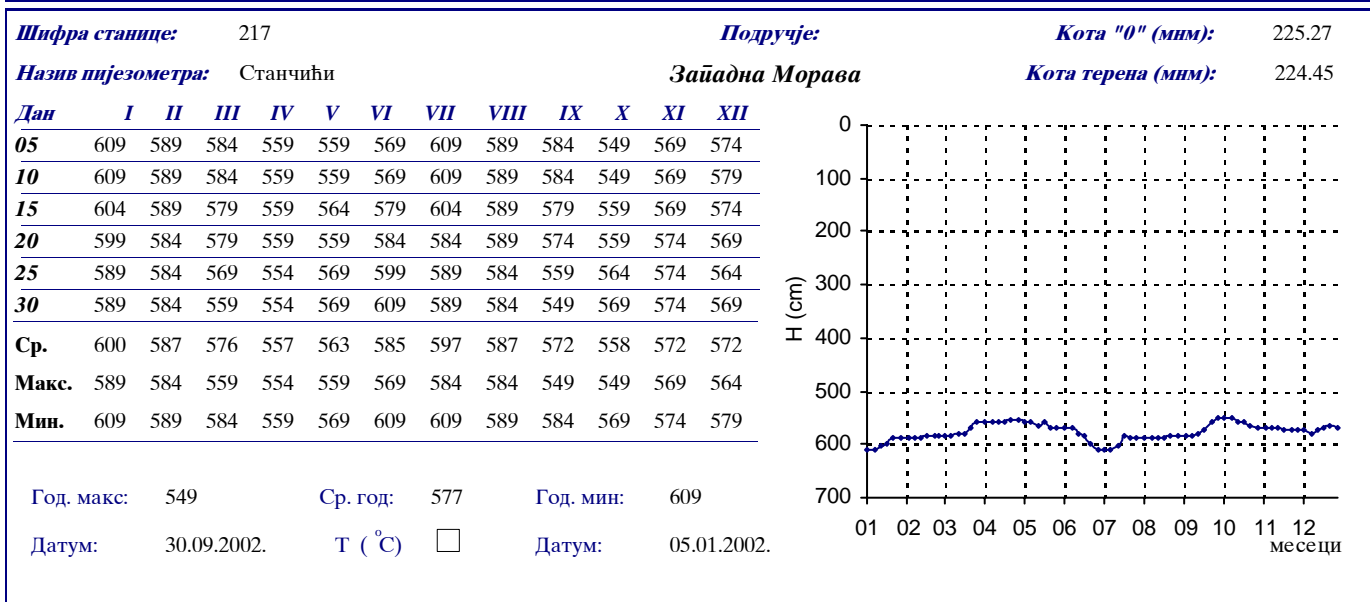
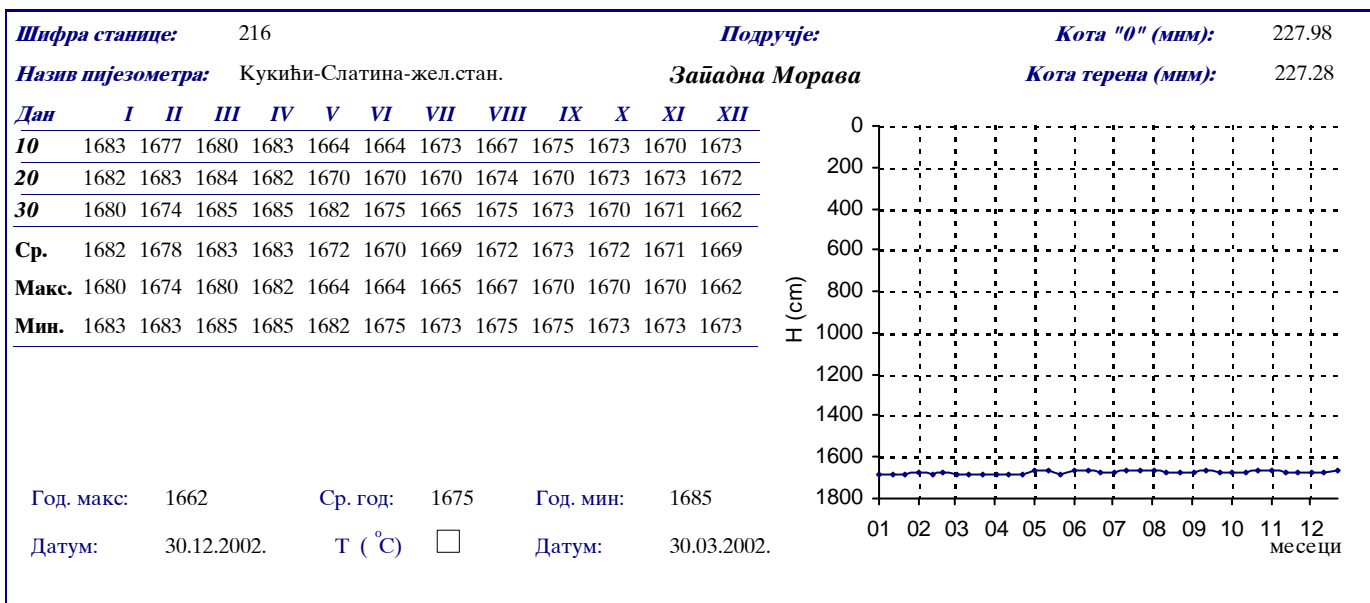


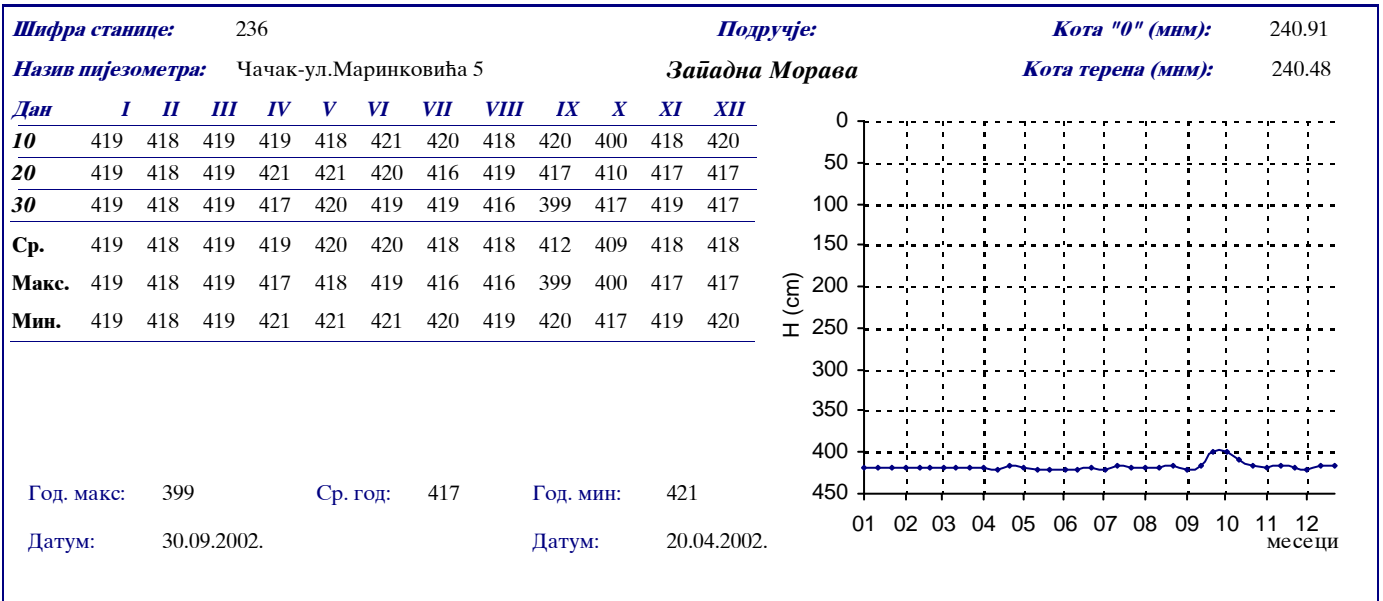
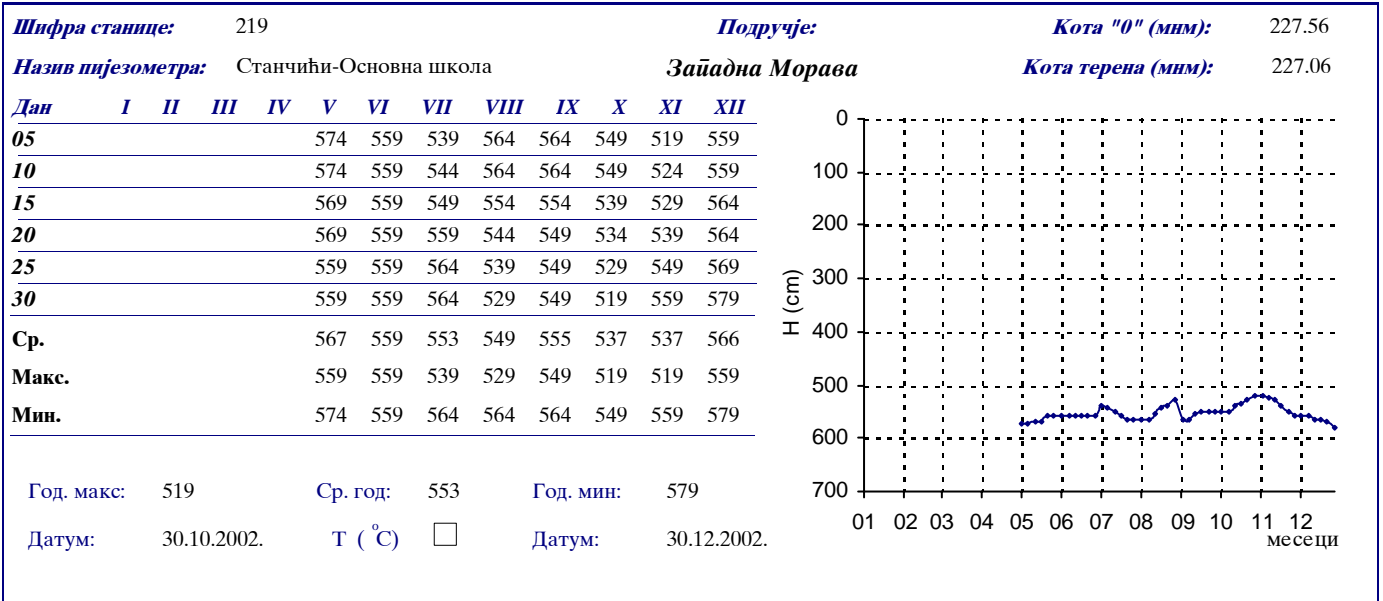






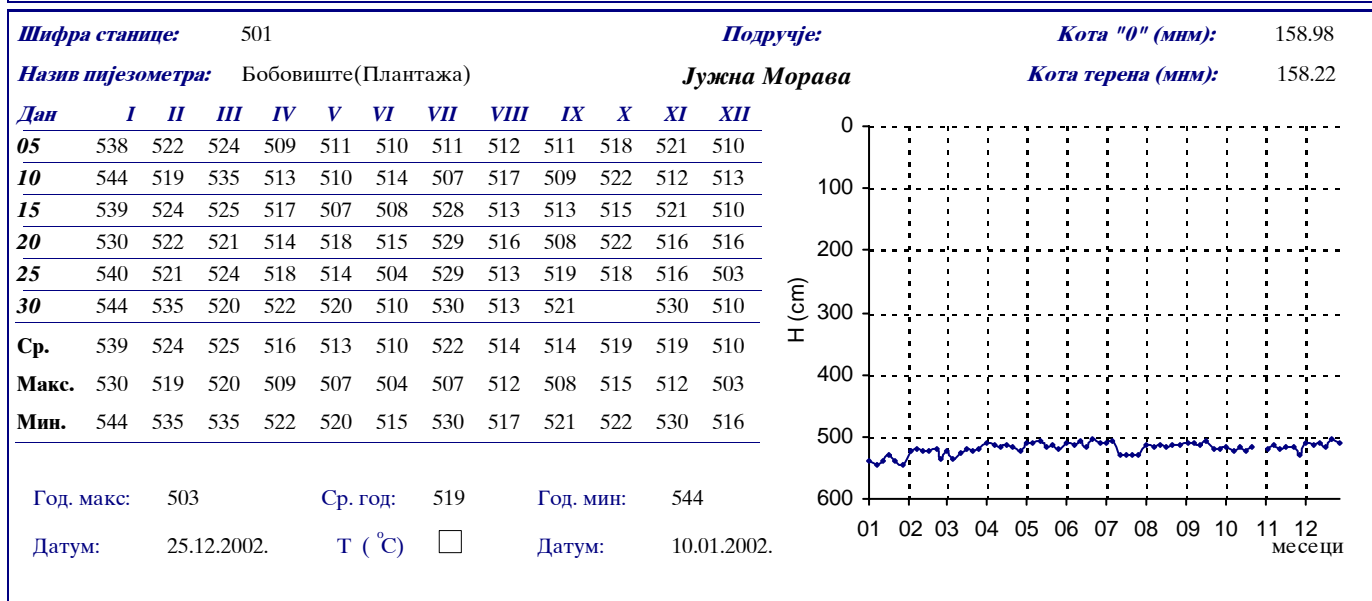
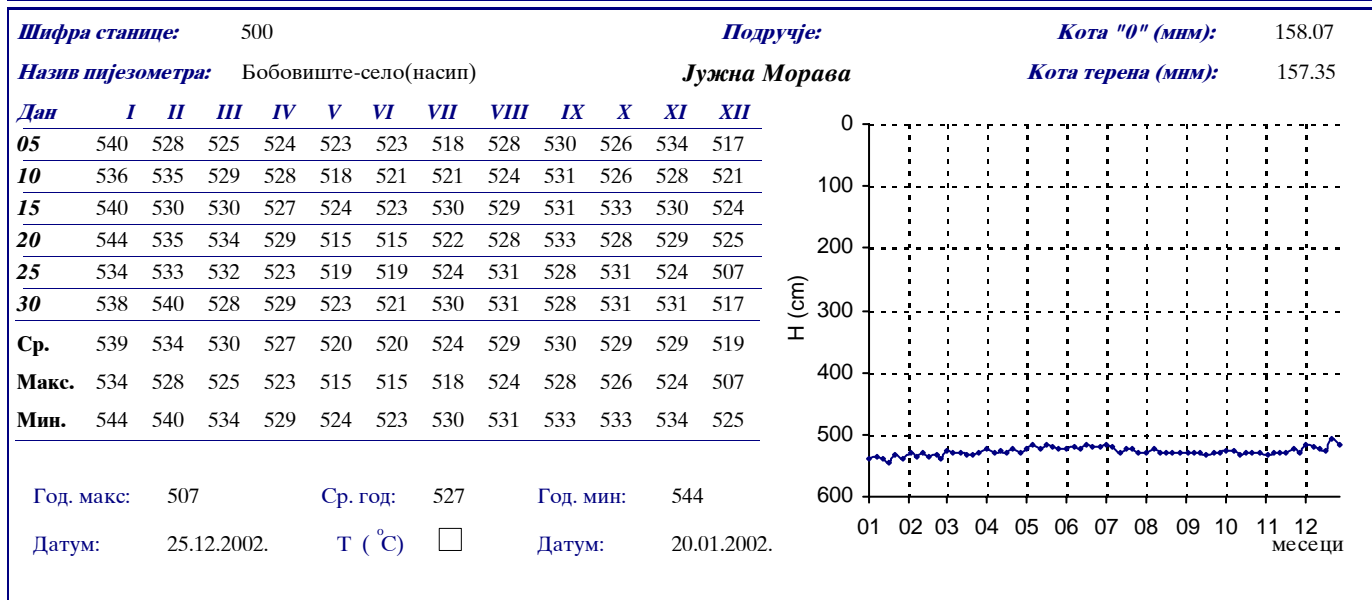
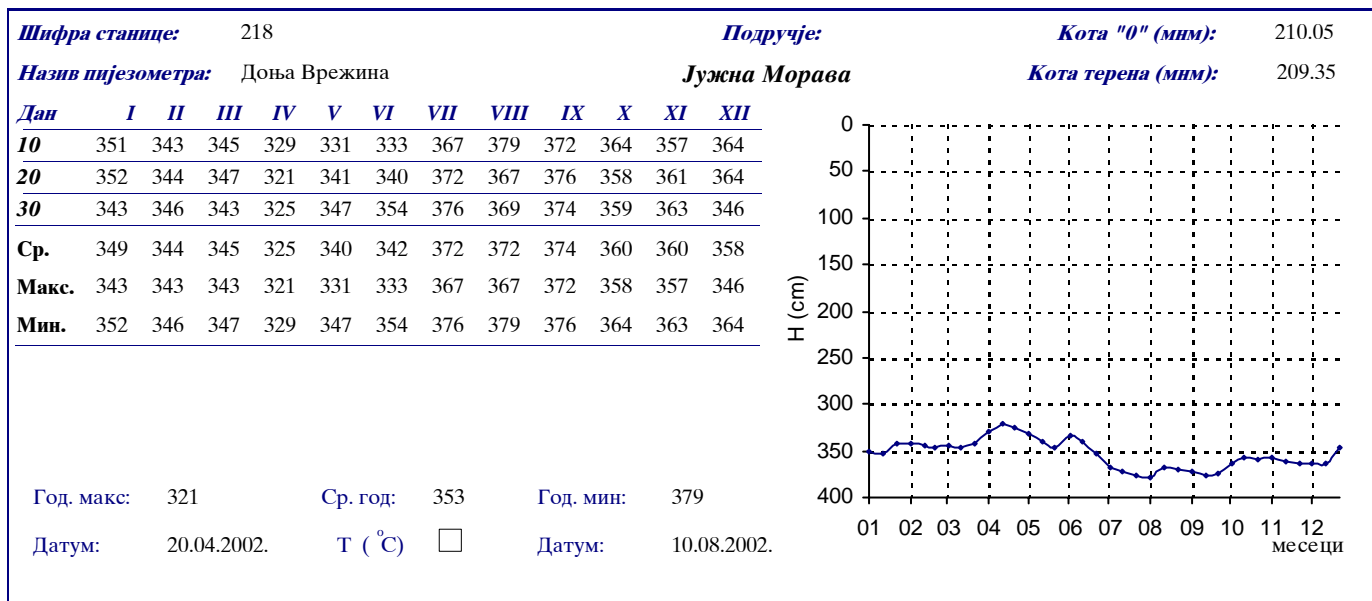


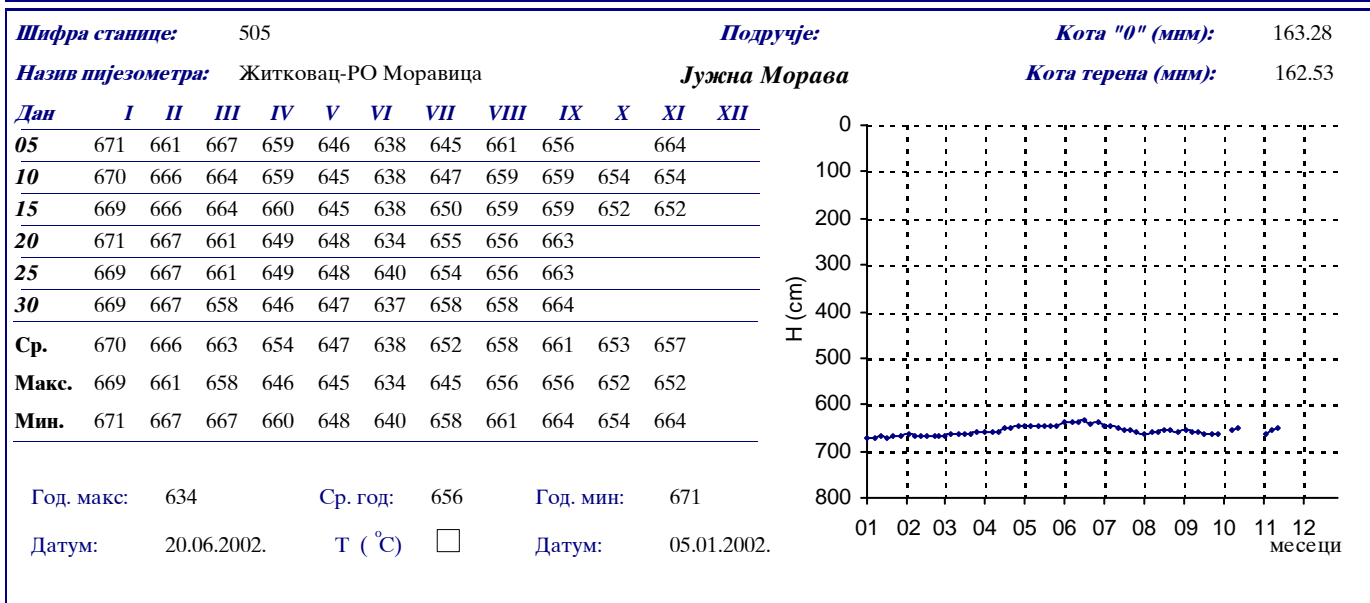
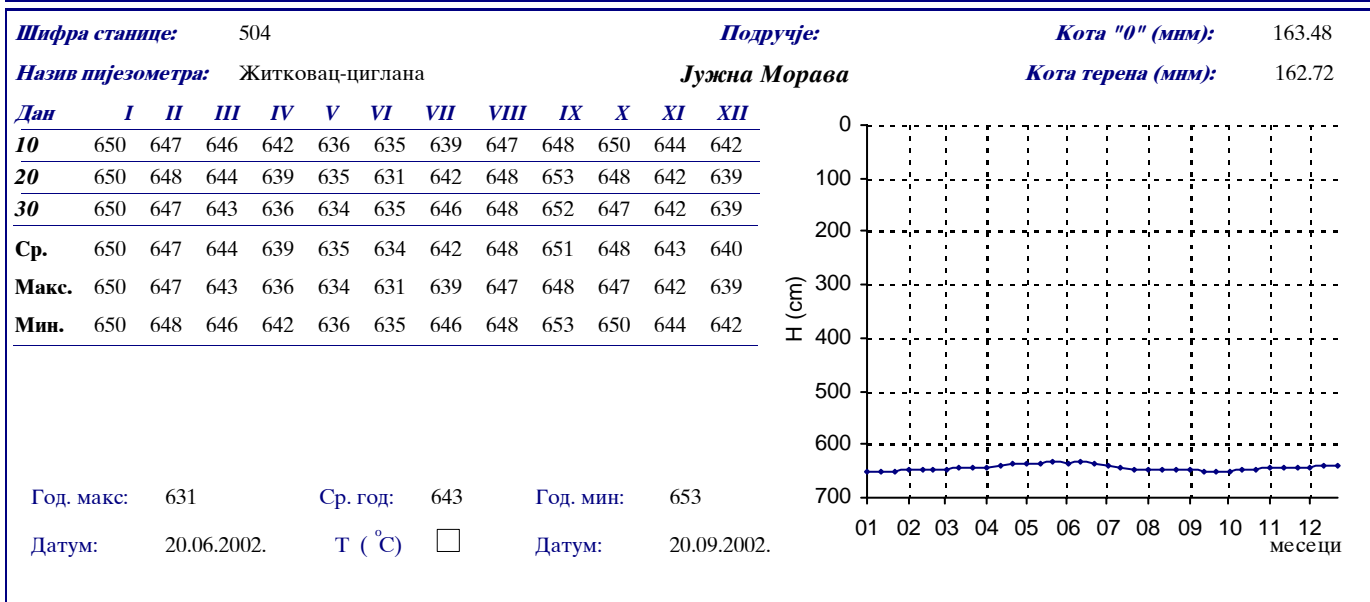
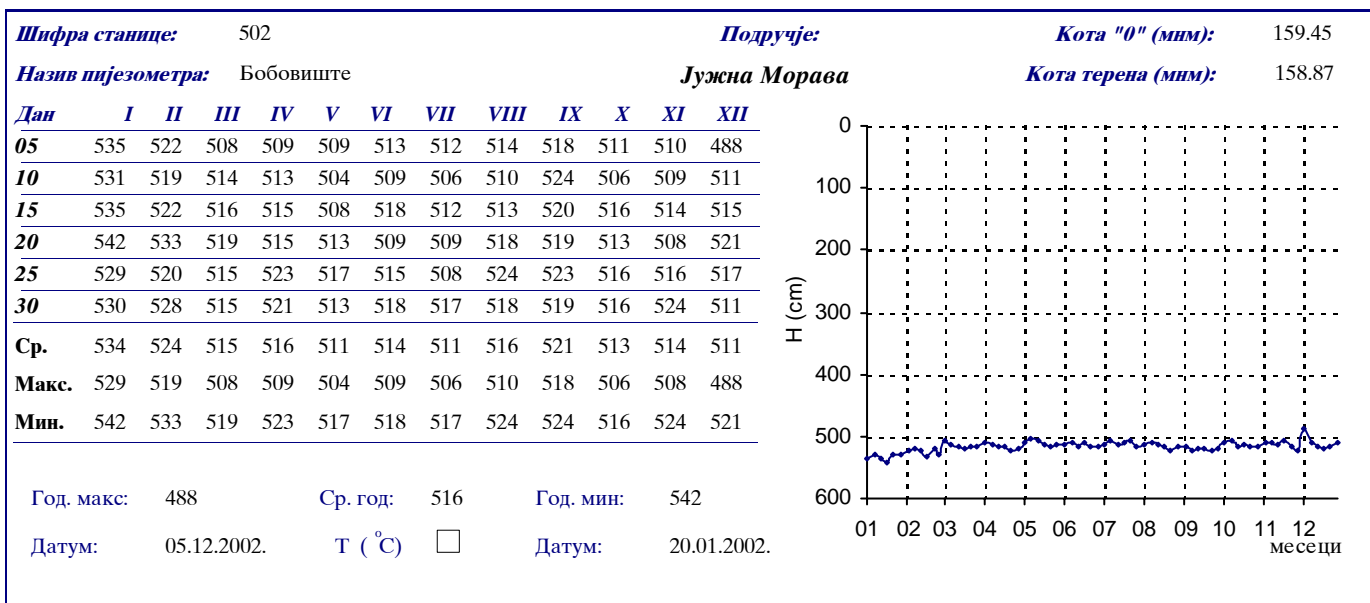


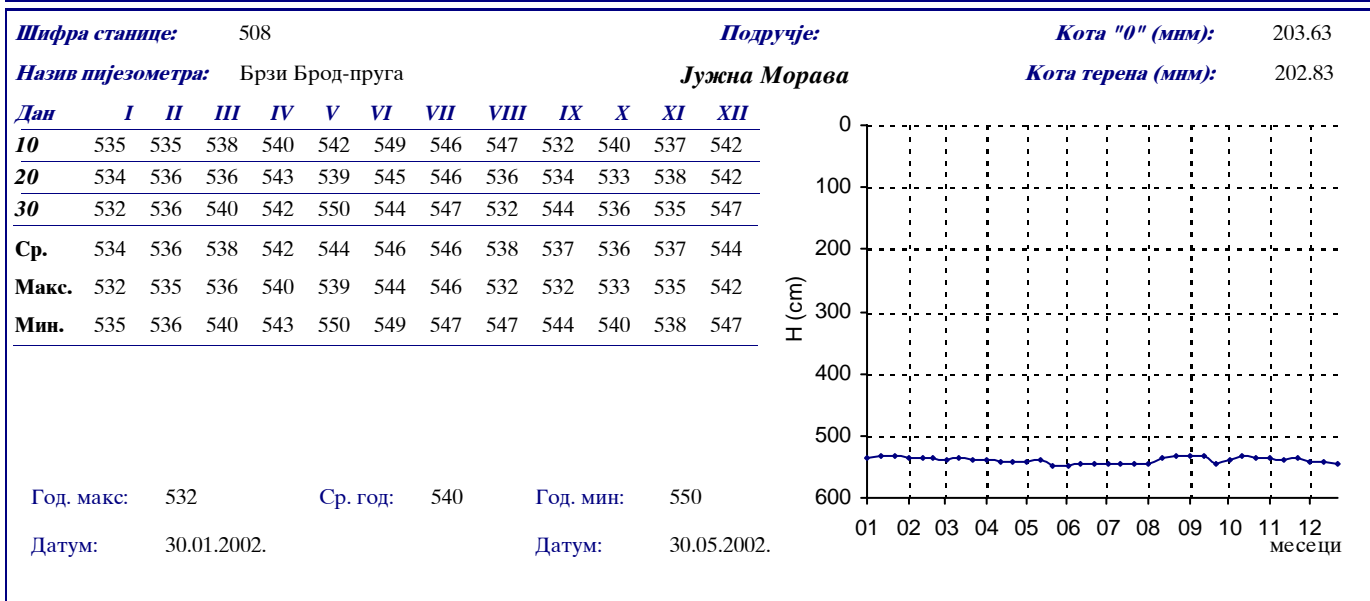
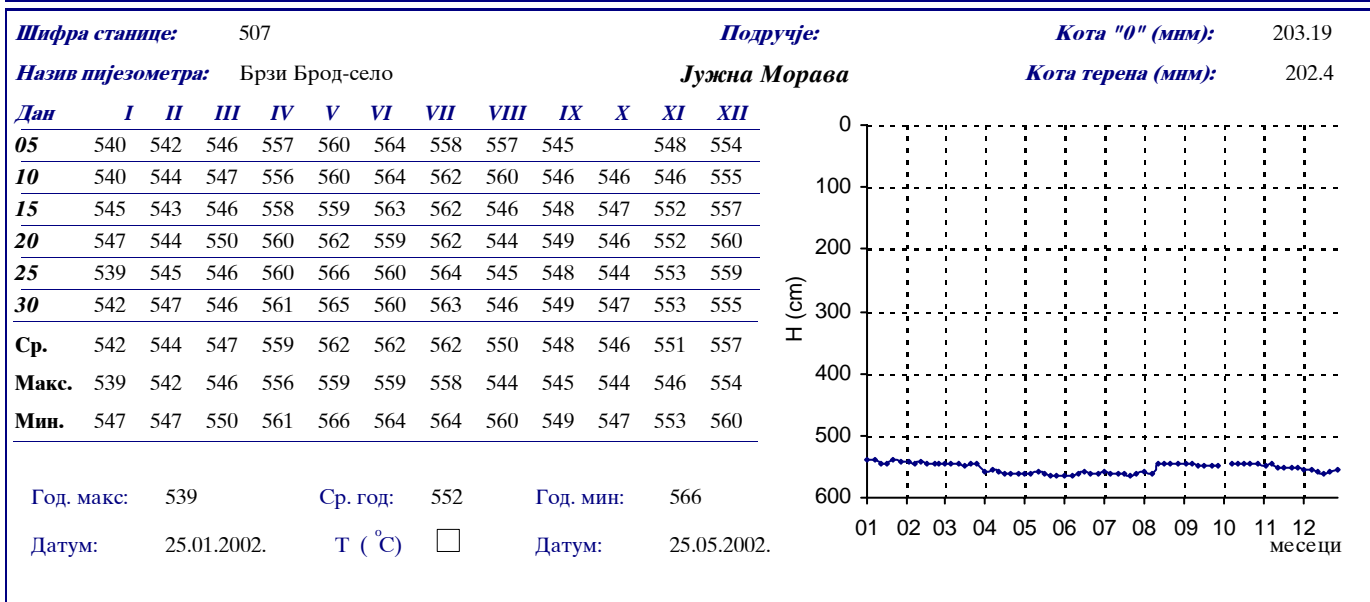
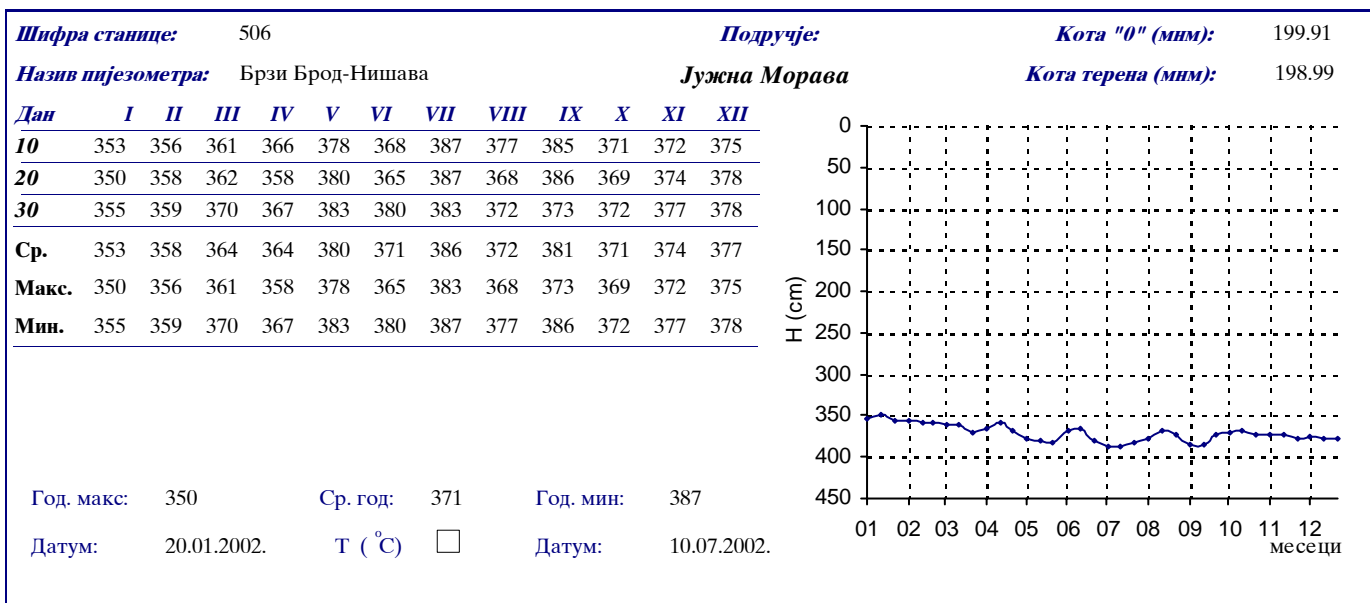


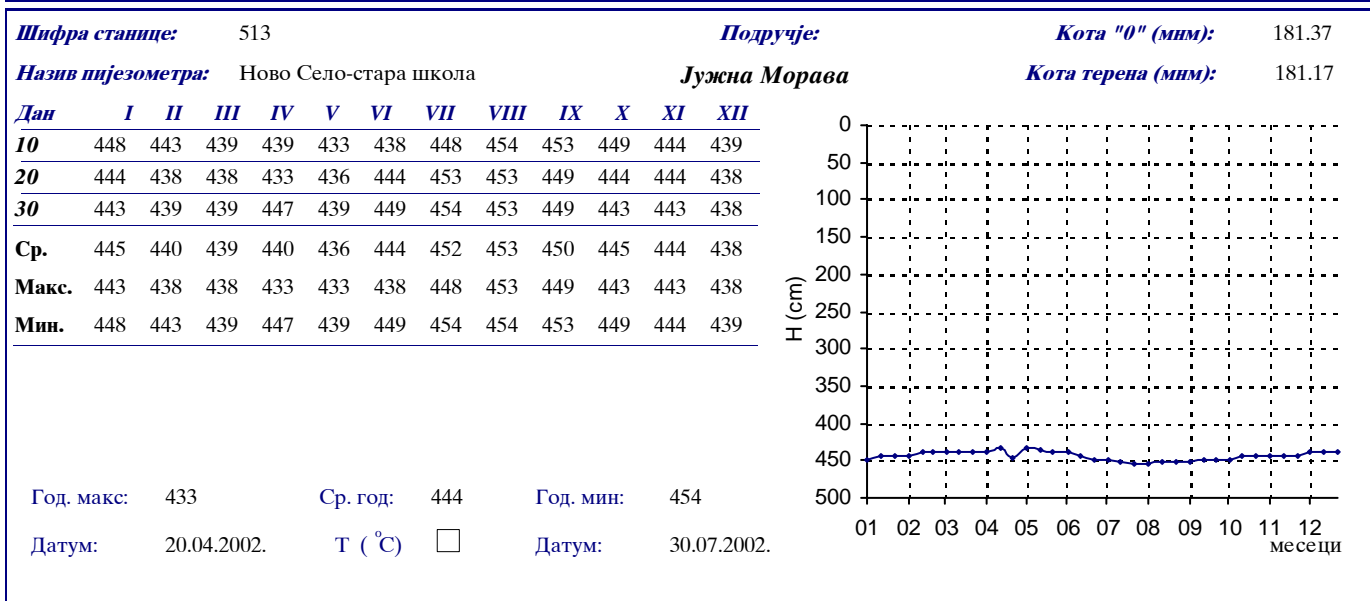
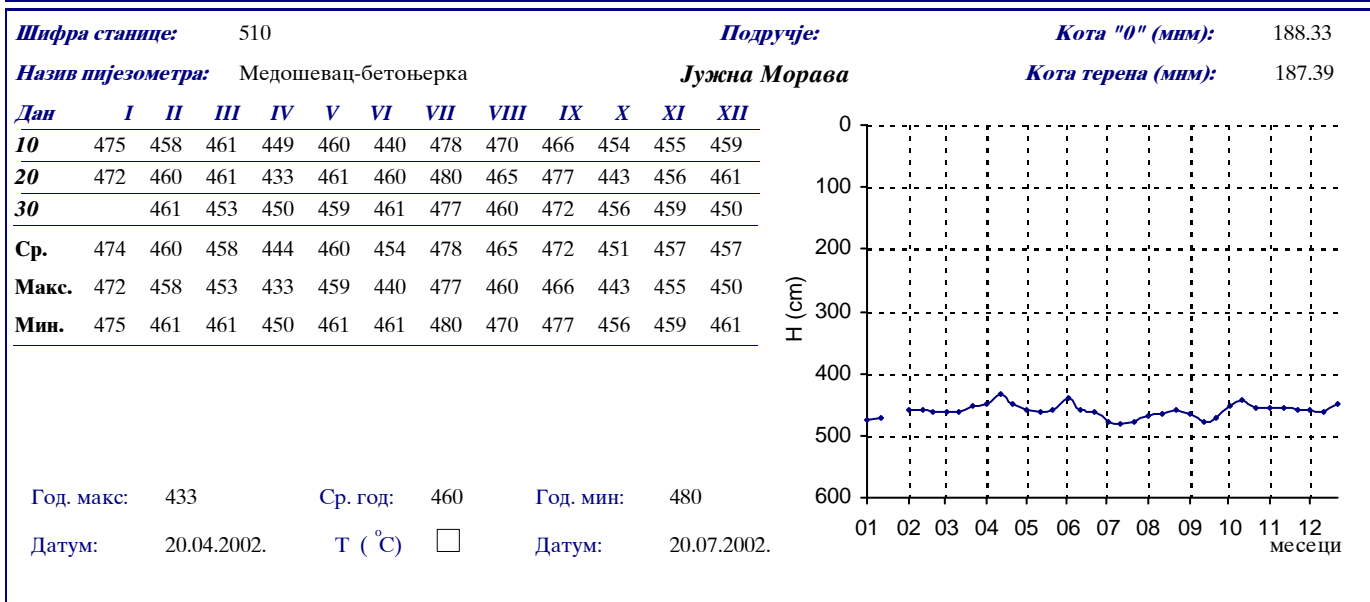
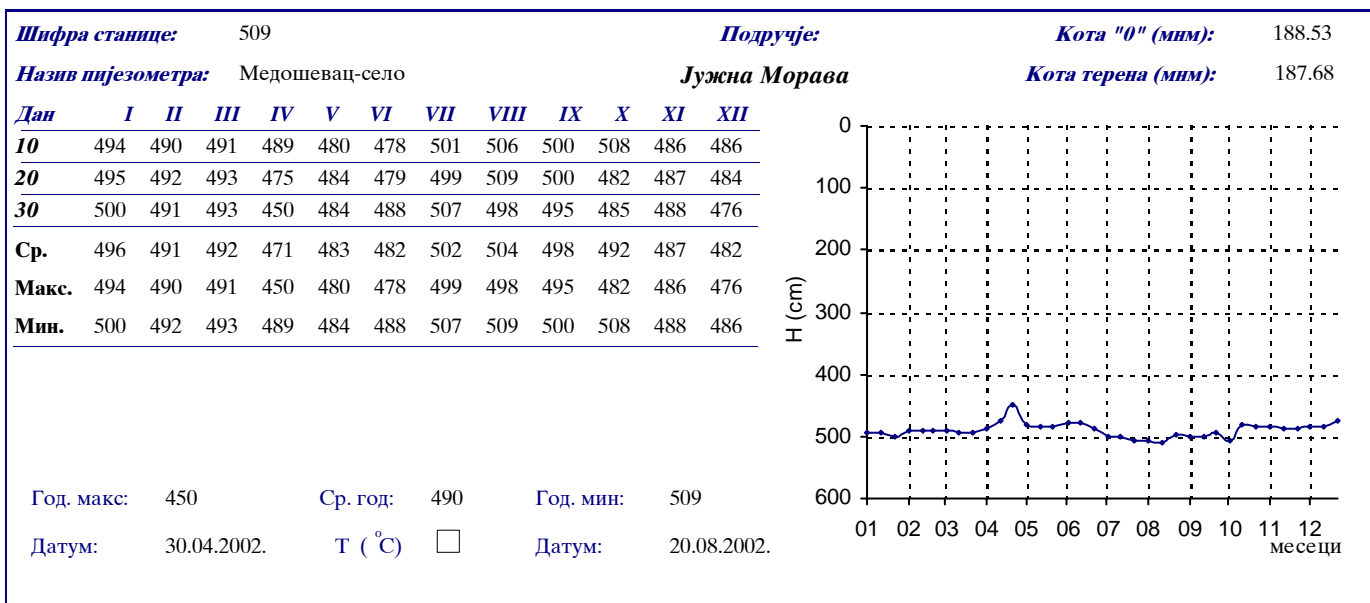
Подручје

**ЈУЖНА
МОРАВА**

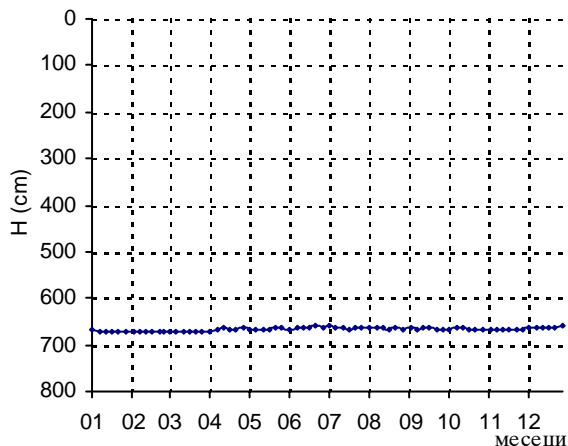




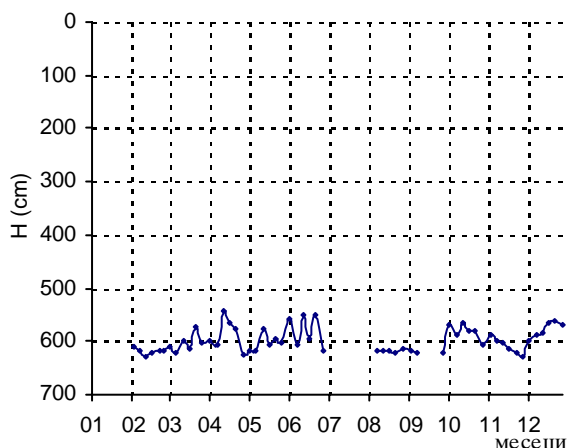




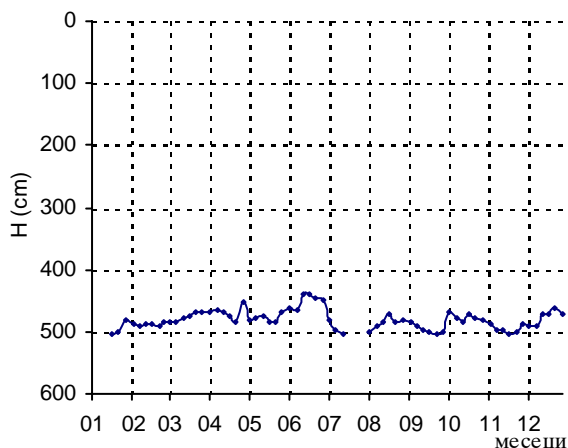
Шифра станице:	514												Подручје:	Јужна Морава												Кота "0" (мм):	181.69											
Назив пијезометра:	Мрамор												Кота терена (мм):	180.9																								
Дан	I	II	III	IV	V	VI	VII	VIII	IX	X	XI	XII																										
05	668	670	670	670	666	668	657	663	664	666	667	664																										
10	670	671	670	667	667	664	662	664	666	664	666	663																										
15	670	670	671	665	668	663	663	664	665	665	668	661																										
20	671	672	671	668	667	661	666	666	665	666	668	661																										
25	672	670	670	666	664	660	665	665	666	668	667	662																										
30	670	670	672	664	665	661	665	666	667	666	666	660																										
Ср.	670	671	671	667	666	663	663	665	666	666	667	662																										
Макс.	668	670	670	664	664	660	657	663	664	664	666	660																										
Мин.	672	672	672	670	668	668	666	666	667	668	668	664																										
Год. макс:	657					Ср. год:	666					Год. мин:	672																									
Датум:	05.07.2002.					Т (°C)	<input type="checkbox"/>					Датум:	25.01.2002.																									

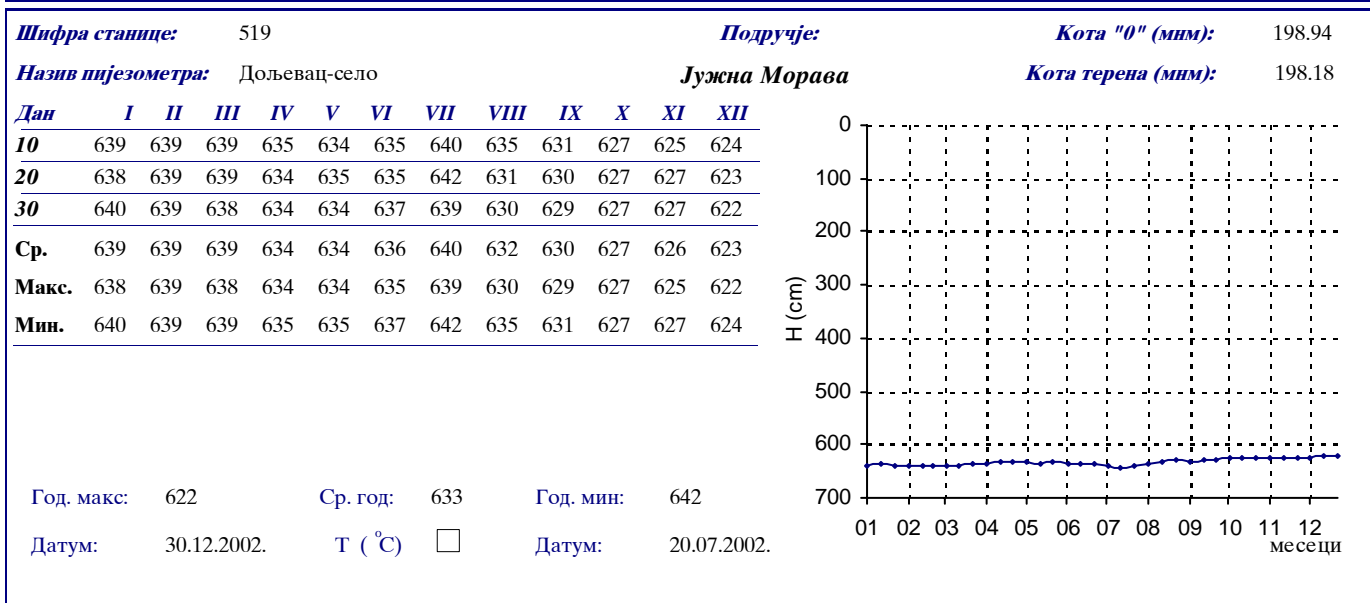
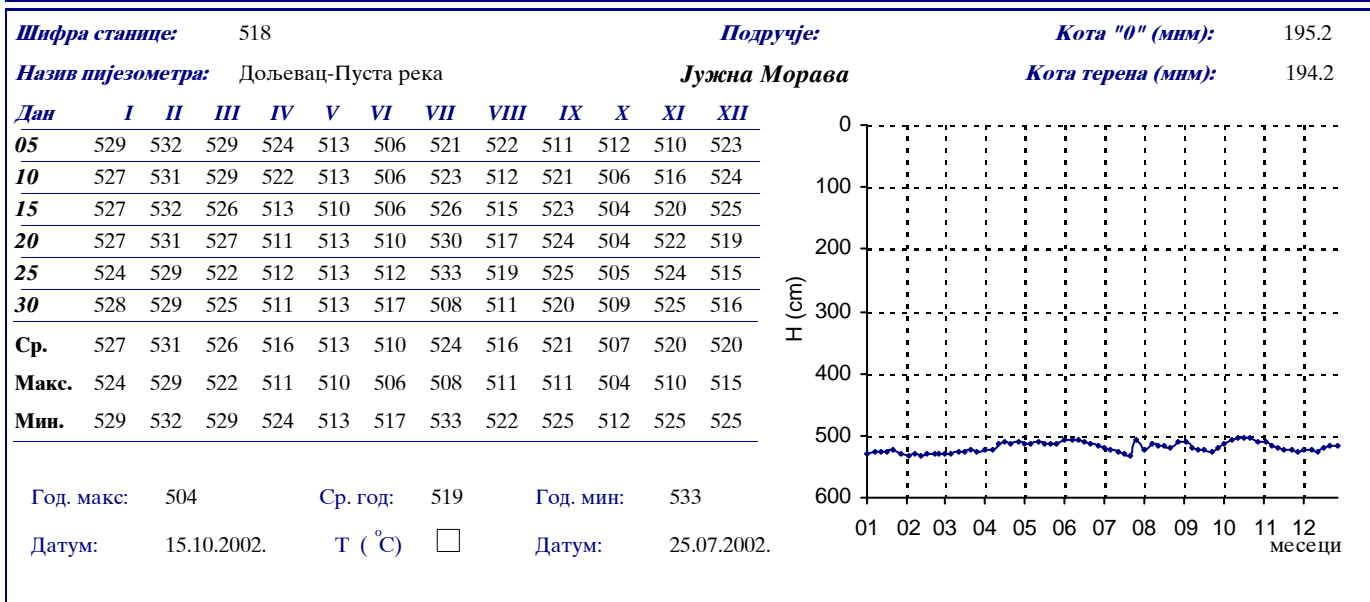
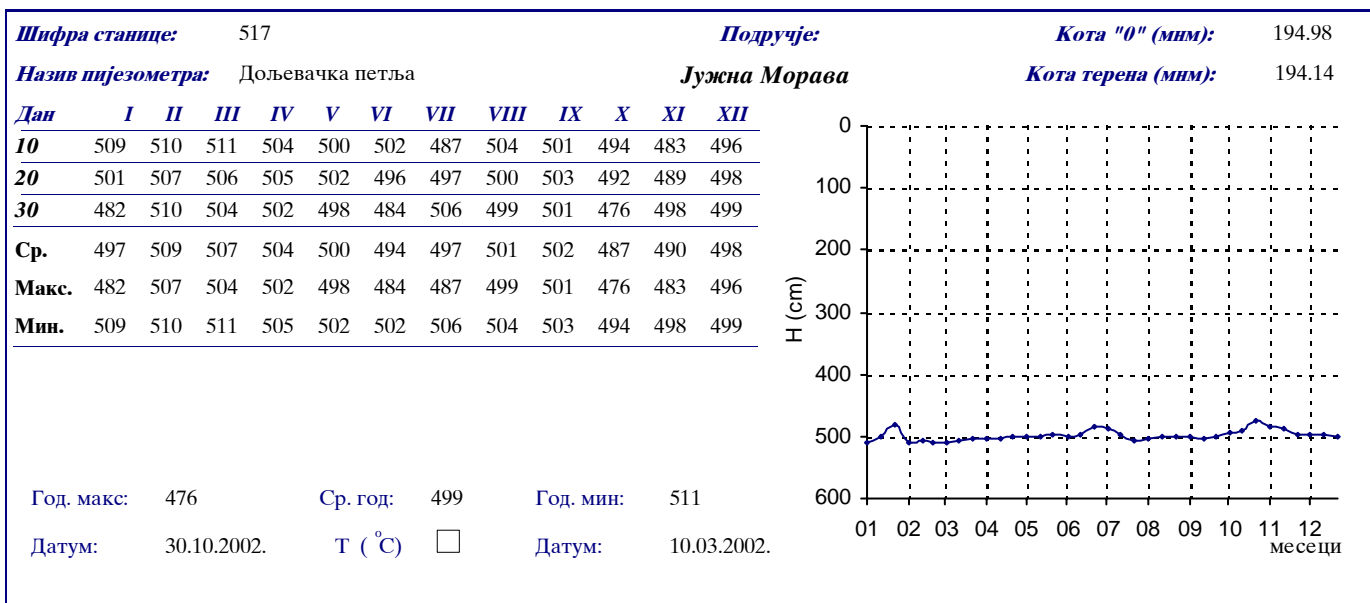


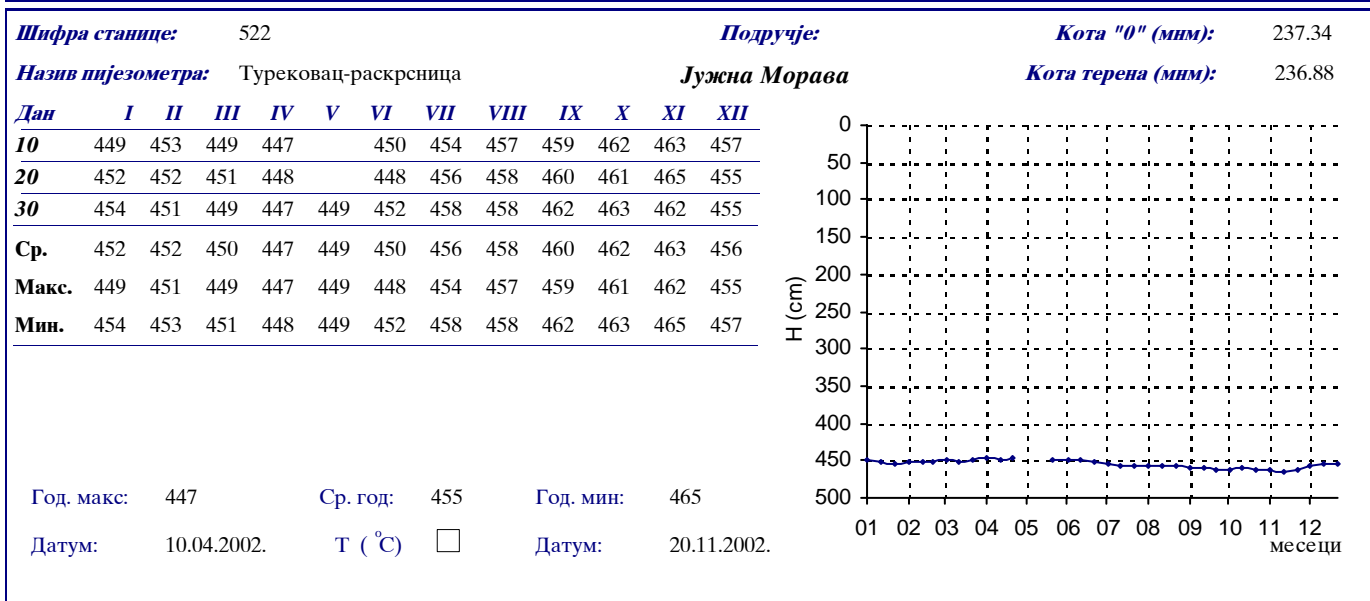
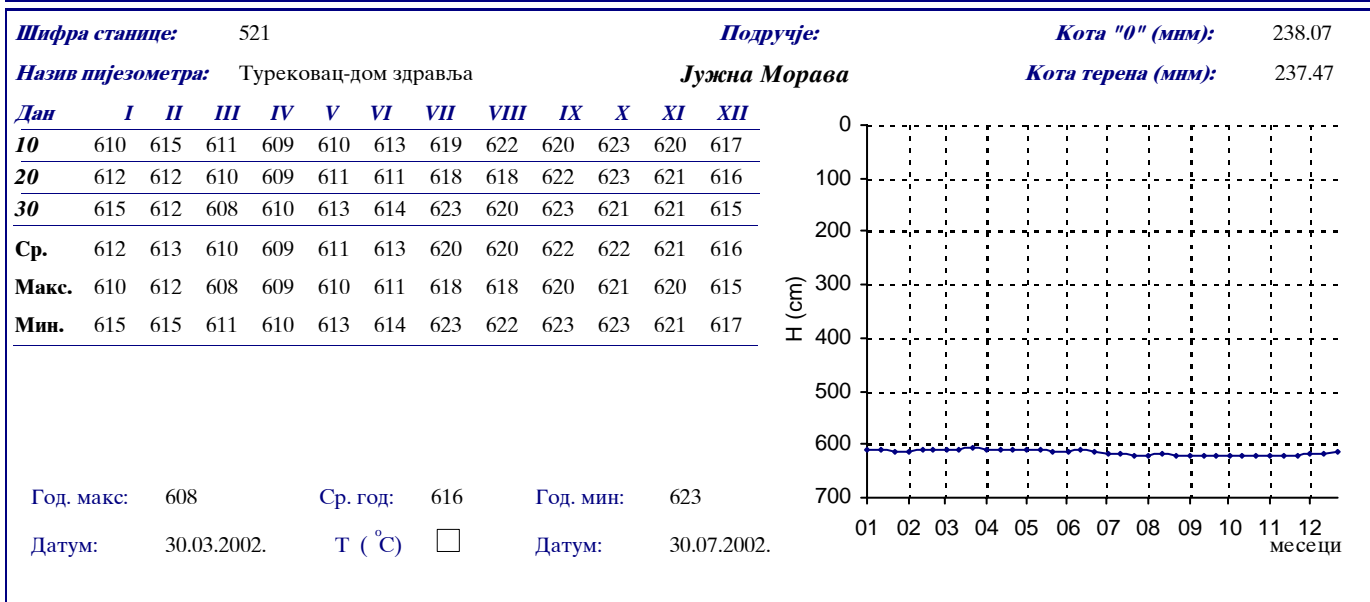
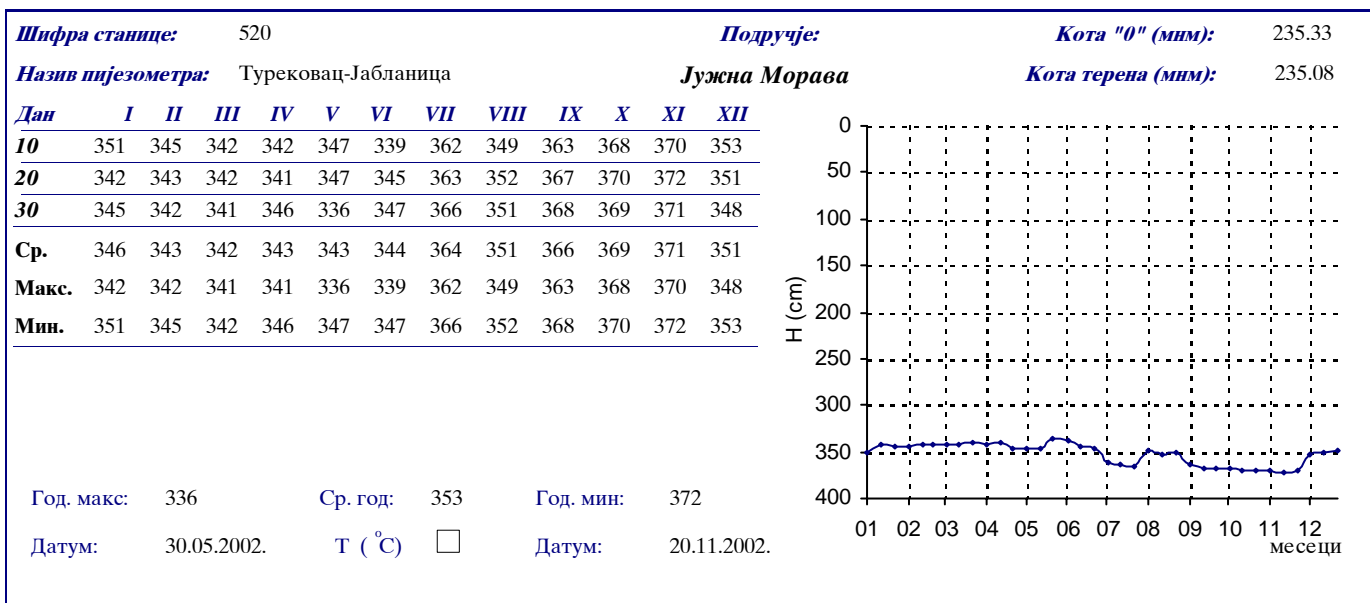
Шифра станице:	515												Подручје:	Јужна Морава												Кота "0" (мм):	192.81											
Назив пијезометра:	Клисура-село												Кота терена (мм):	191.77																								
Дан	I	II	III	IV	V	VI	VII	VIII	IX	X	XI	XII																										
05	СУВ	612	611	600	616	556	СУВ	СУВ	616	570	586	600																										
10	СУВ	618	622	606	618	606	СУВ	616	620	588	598	586																										
15	СУВ	628	600	544	576	550	СУВ	616	СУВ	566	604	584																										
20	СУВ	622	614	566	608	594	СУВ	616	СУВ	582	614	566																										
25	СУВ	616	574	576	596	552	СУВ	620	СУВ	582	622	560																										
30	СУВ	619	602	626	604	616	СУВ	614	622	606	628	570																										
Ср.		619	604	586	603	579		616	619	582	609	578																										
Макс.		612	574	544	576	550		614	616	566	586	560																										
Мин.		628	622	626	618	616		620	622	606	628	600																										
Год. макс:	544					Ср. год:	598					Год. мин:	628																									
Датум:	15.04.2002.					Т (°C)	<input type="checkbox"/>					Датум:	15.02.2002.																									

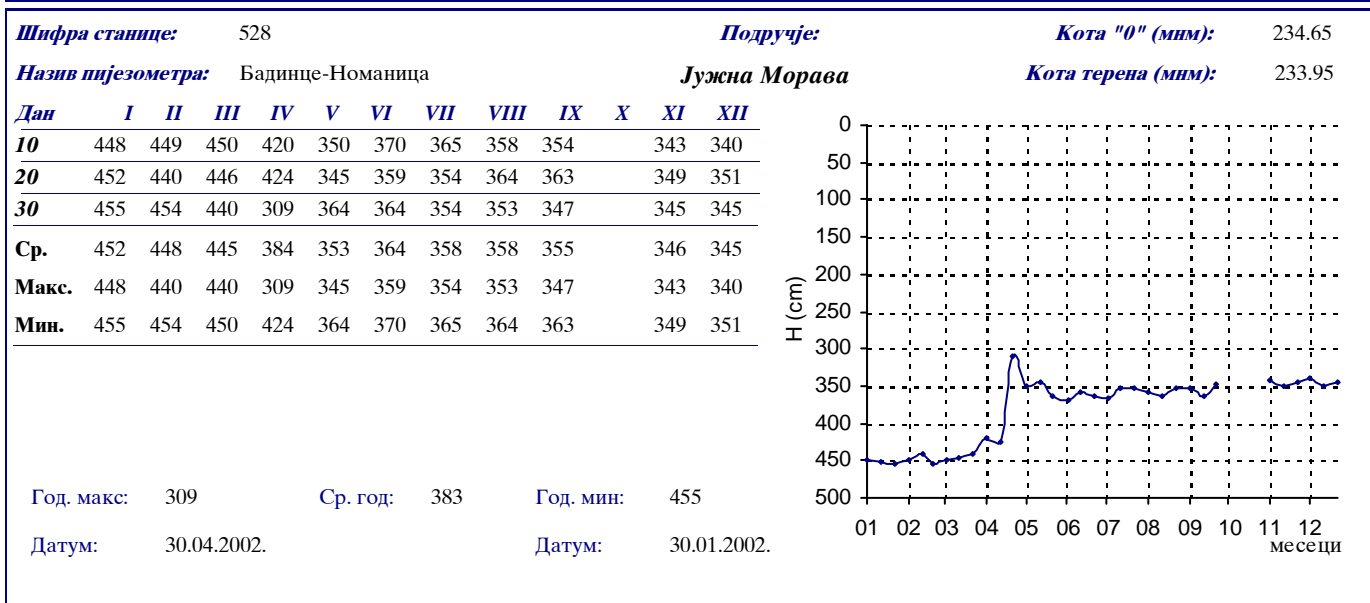
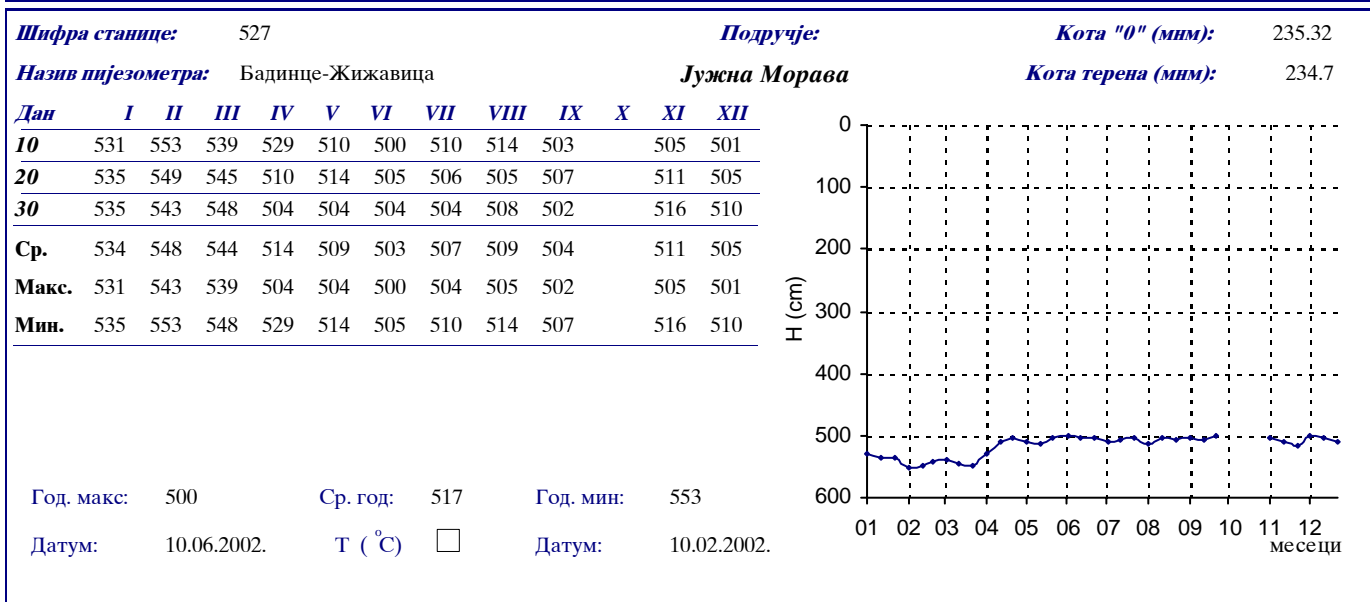
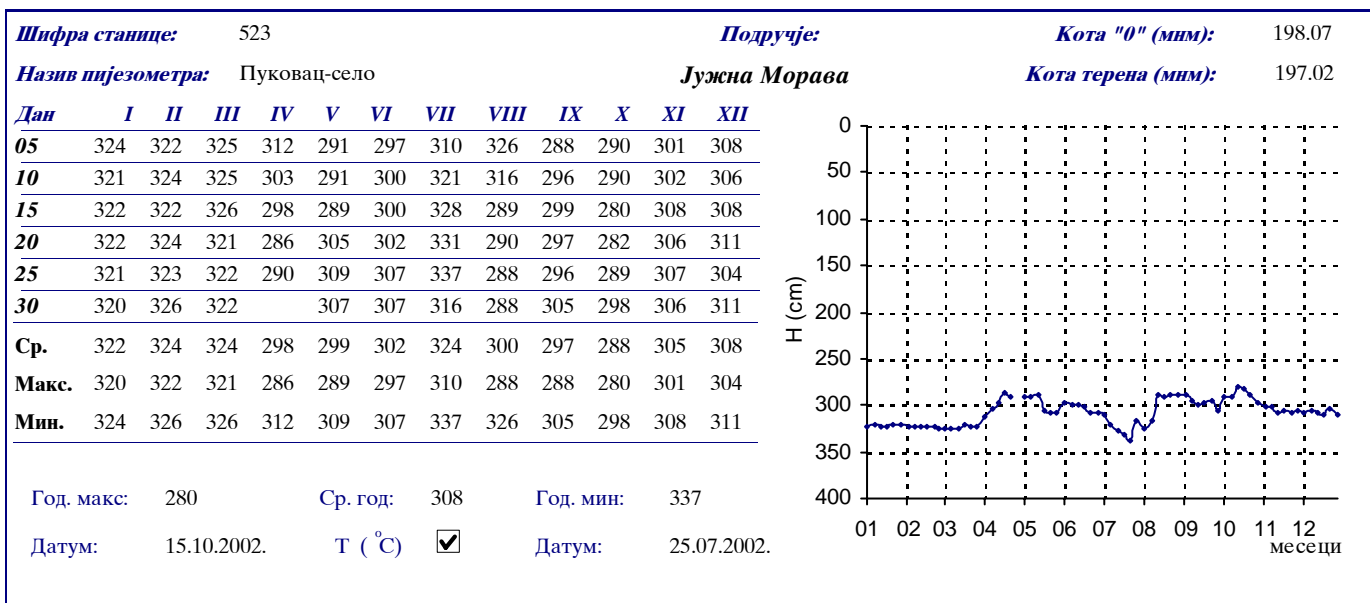


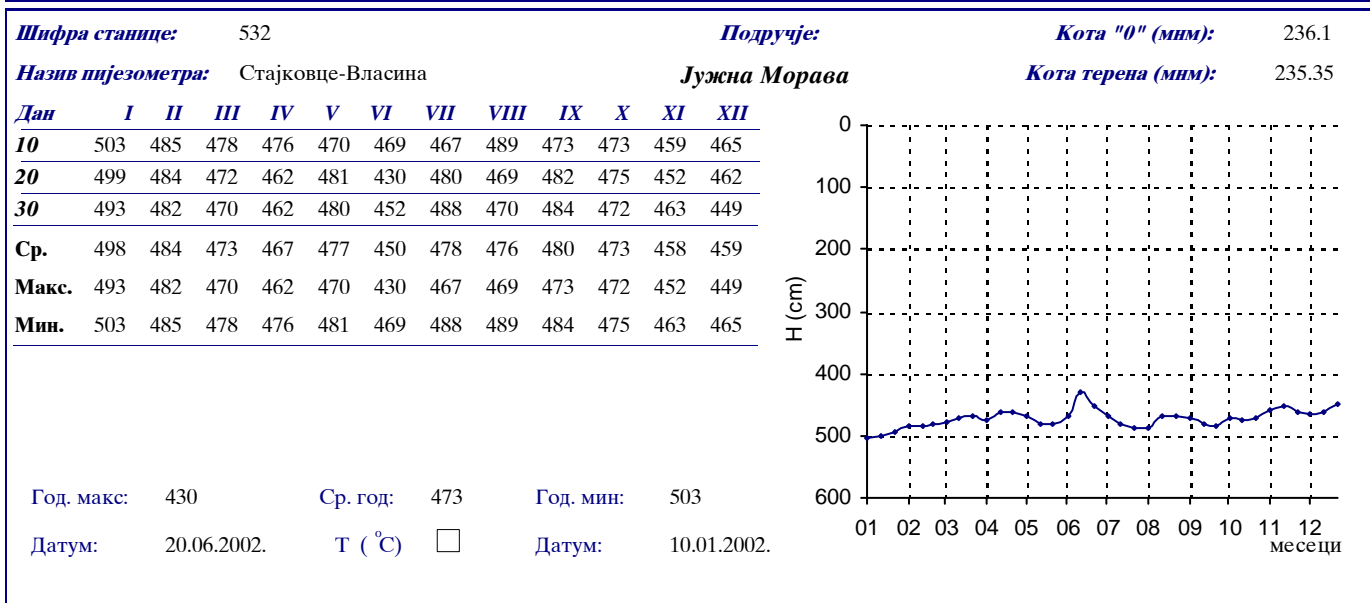
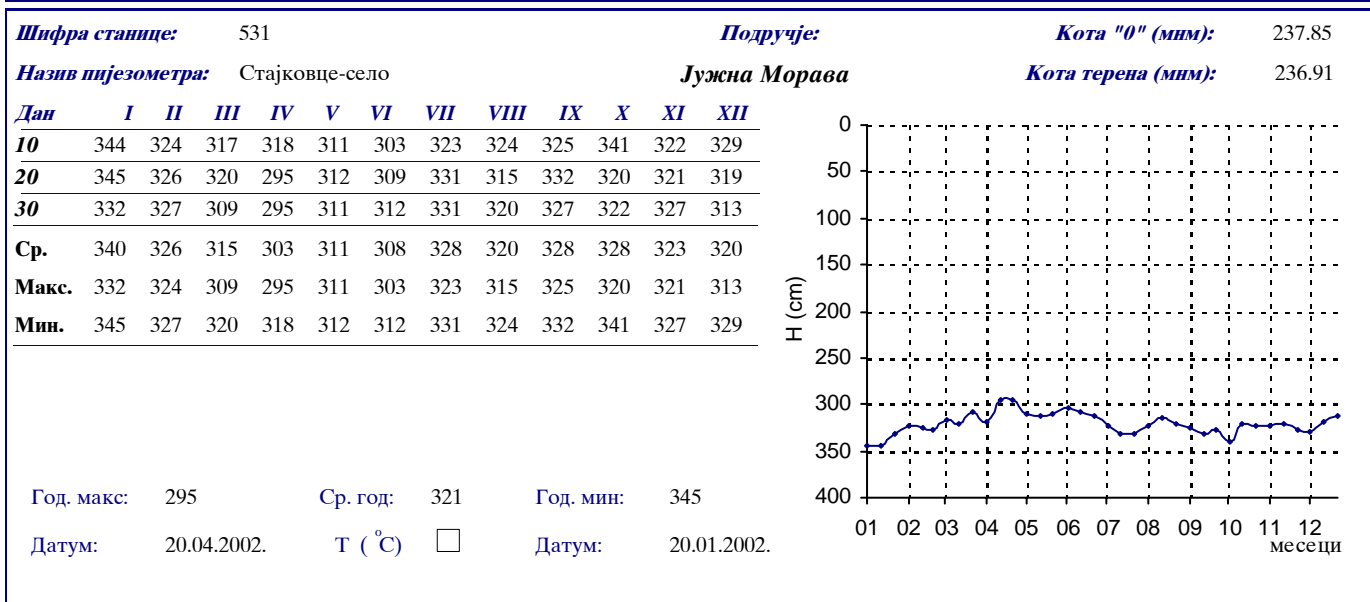
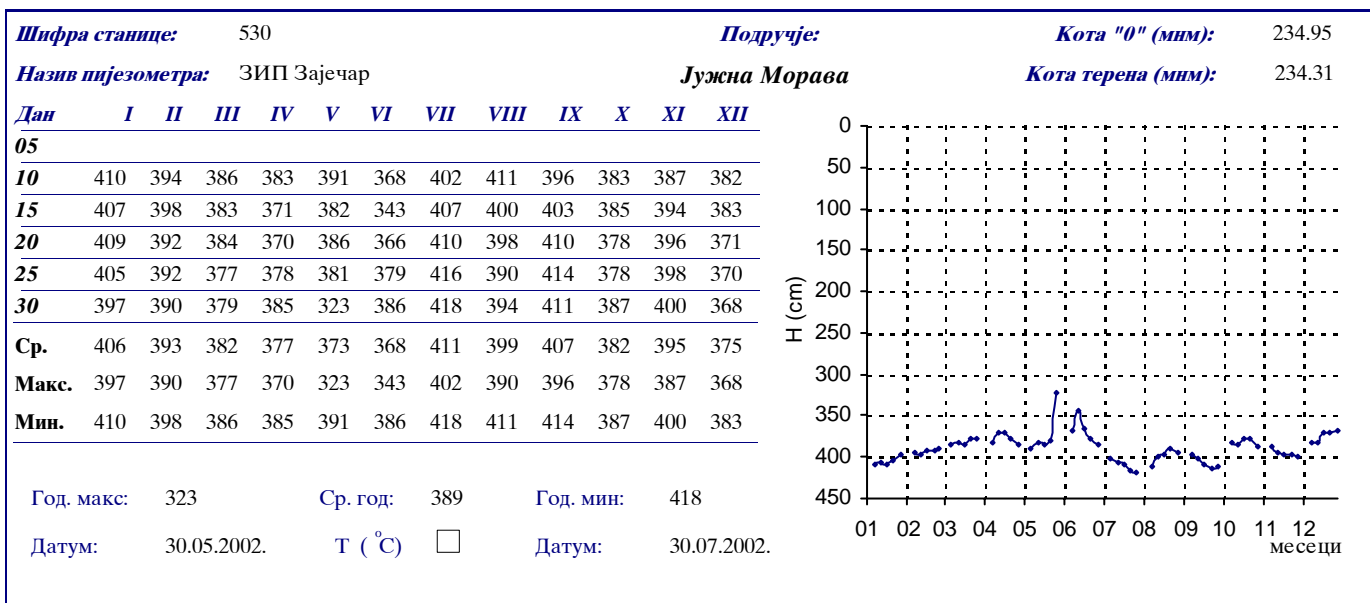
Шифра станице:	516												Подручје:	Јужна Морава												Кота "0" (мм):	194.46											
Назив пијезометра:	Чечина-село												Кота терена (мм):	193.62																								
Дан	I	II	III	IV	V	VI	VII	VIII	IX	X	XI	XII																										
05	СУВ	489	485	468	480	461	480	502	483	468	487	492																										
10	СУВ	490	484	466	478	465	498	492	492	478	496	492																										
15	СУВ	487	479	470	476	438	503	486	497	484	496	471																										
20	503	488	476	474	484	438	СУВ	472	502	473	503	473																										
25	501	491	467	483	484	445	СУВ	483	504	479	501	461																										
30	482	483	469	452	467	448	СУВ	480	500	480	488	471																										
Ср.	495	488	477	469	478	449	494	486	496	477	495	477																										
Макс.	482	483	467	452	467	438	480	472	483	468	487	461																										
Мин.	503	491	485	483	484	465	503	502	504	484	503	492																										
Год. макс:	438					Ср. год:	481					Год. мин:	504																									
Датум:	15.06.2002.					Т (°C)	<input type="checkbox"/>					Датум:	25.09.2002.																									

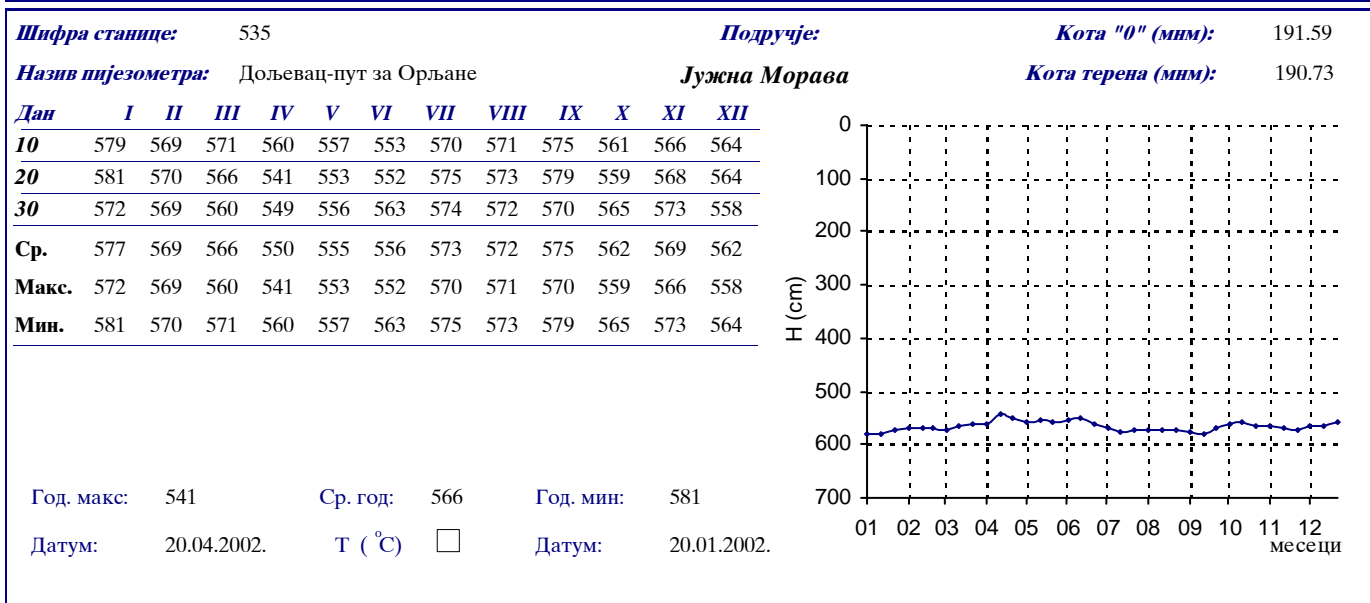
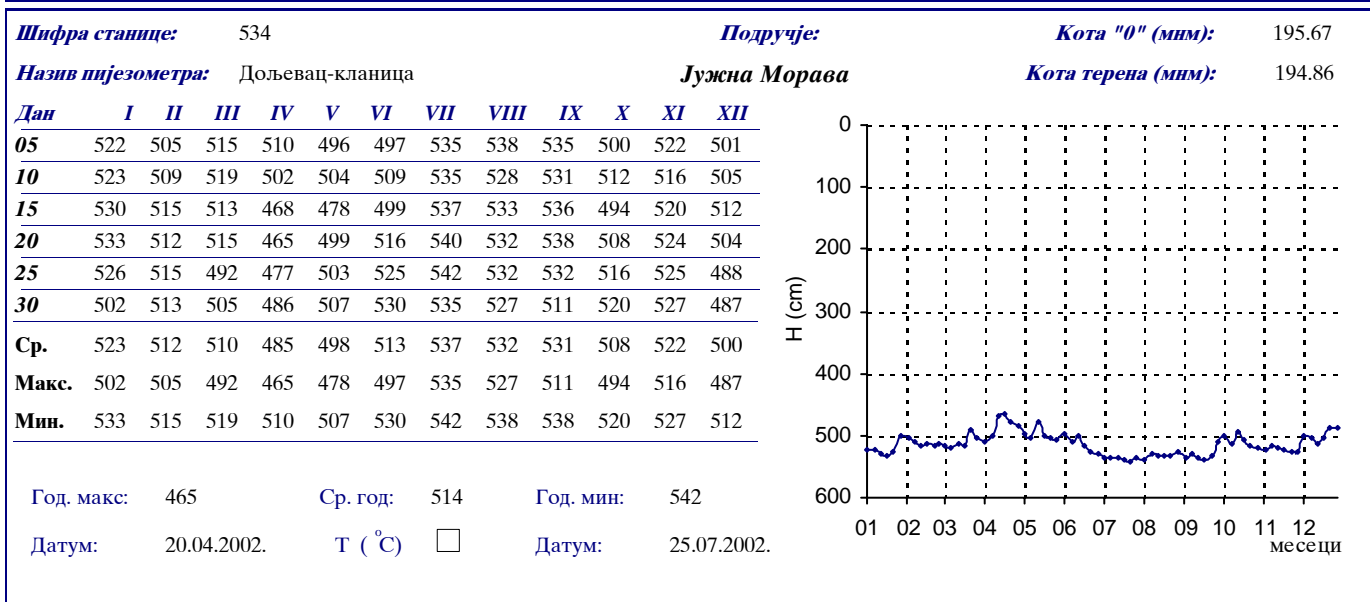
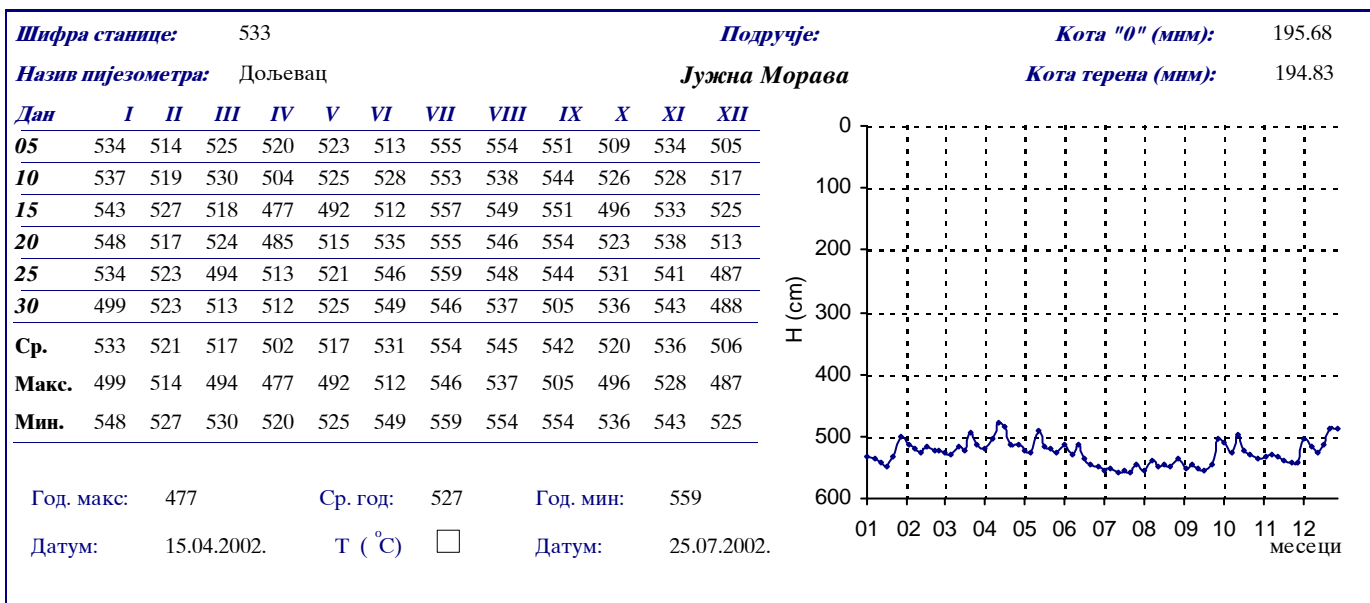


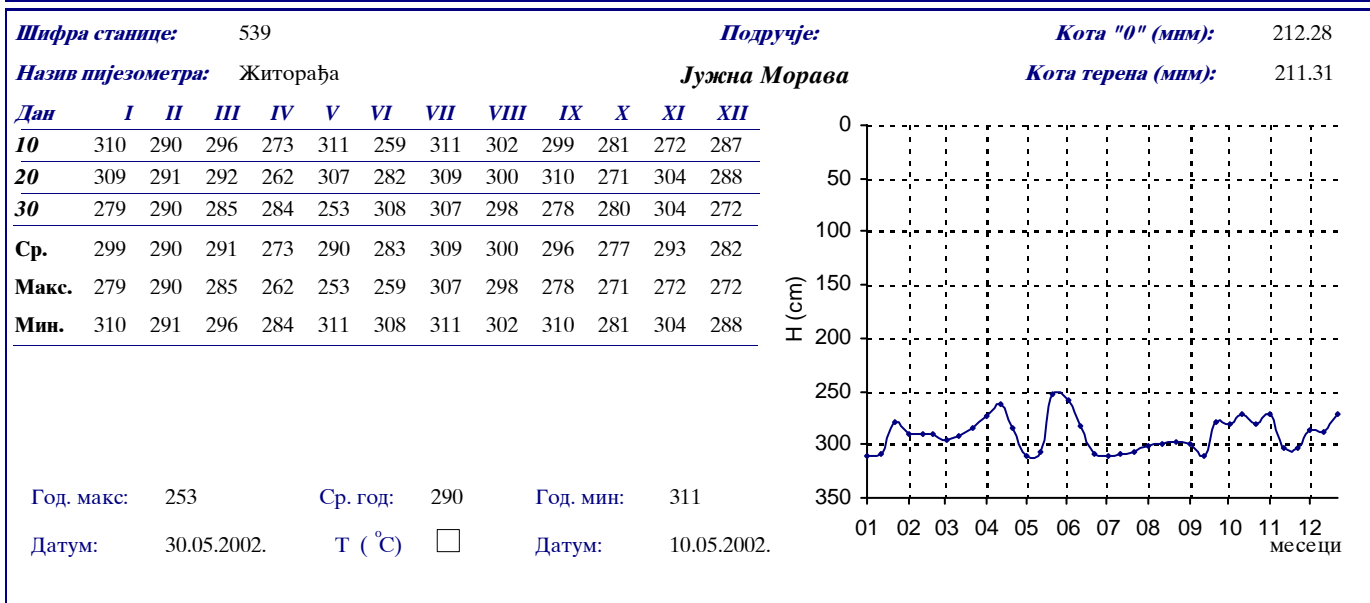
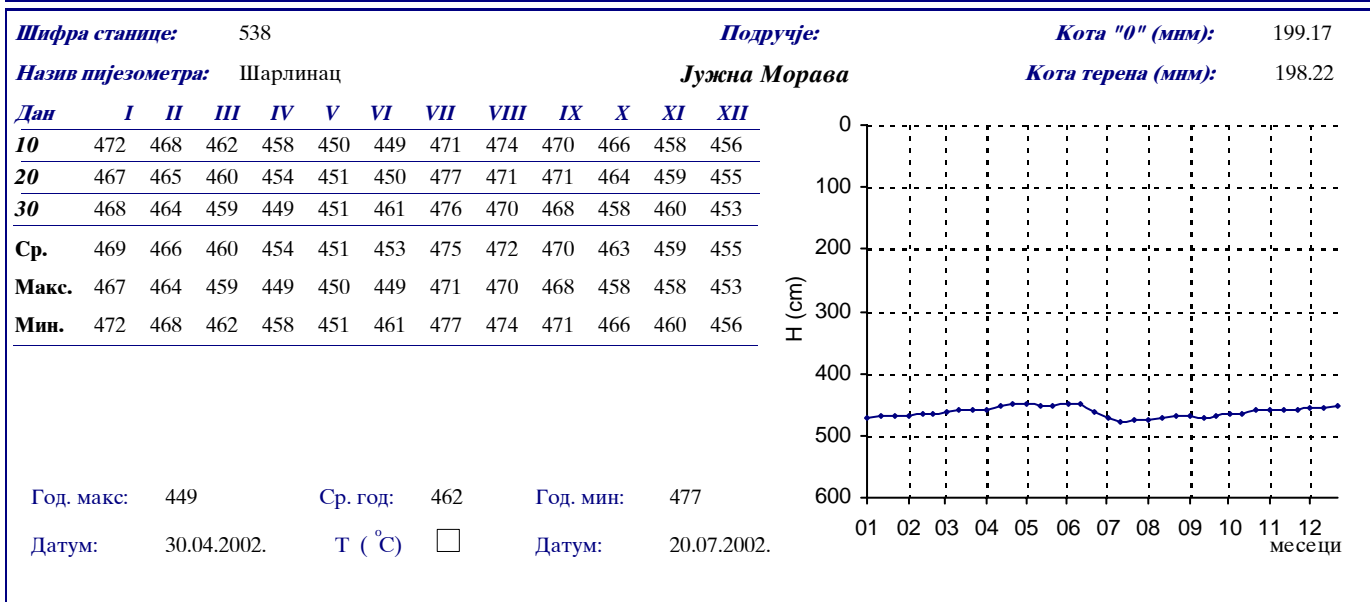
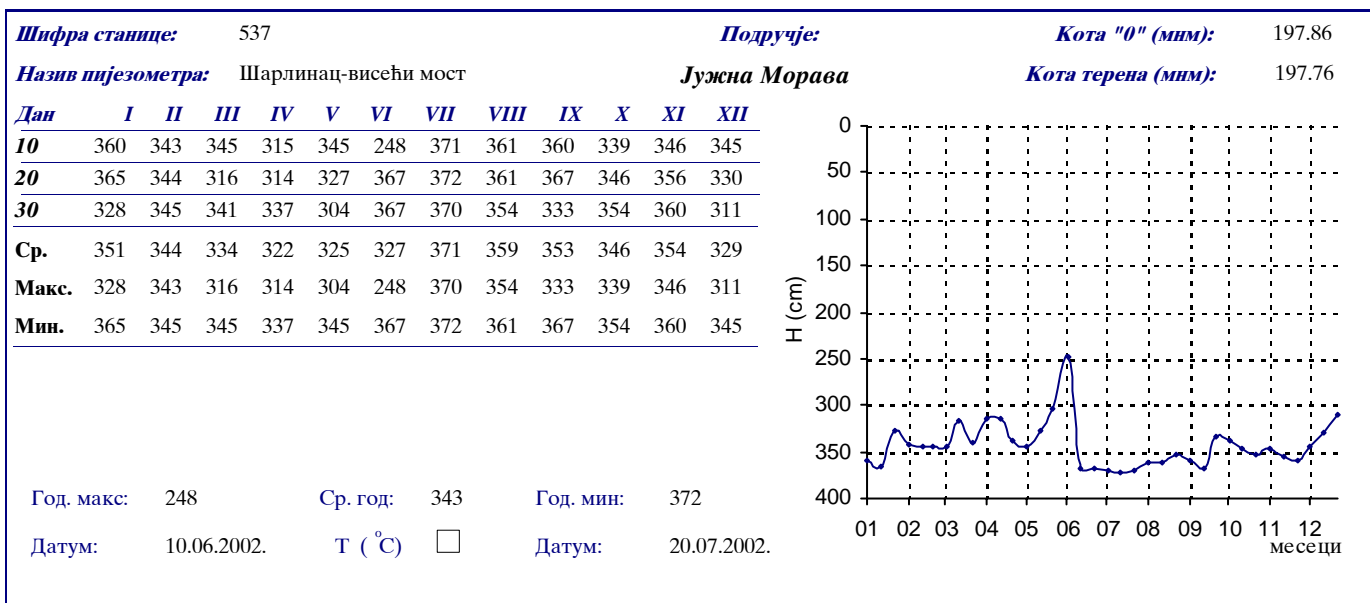


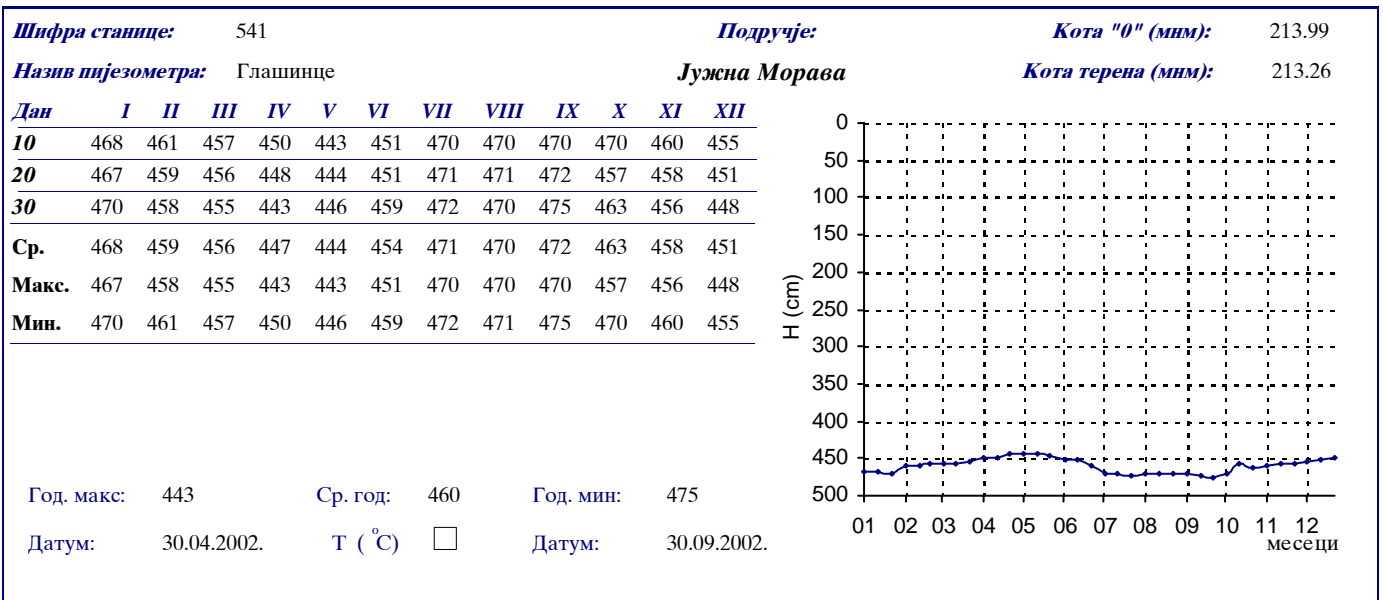
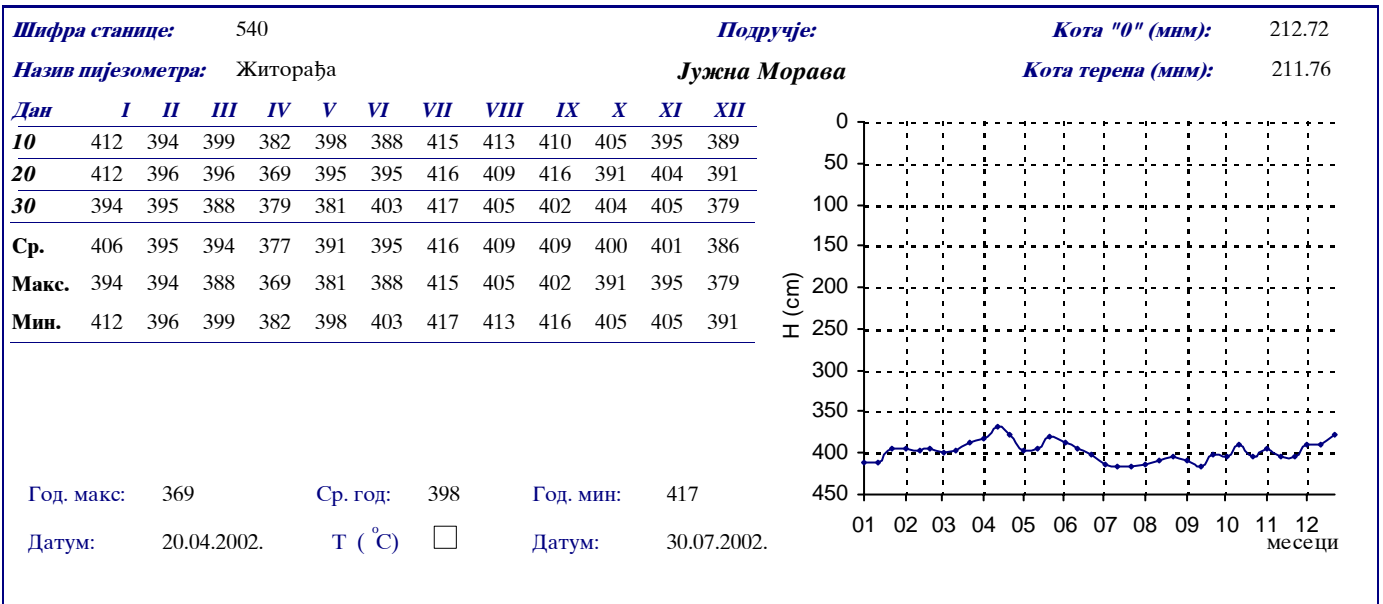






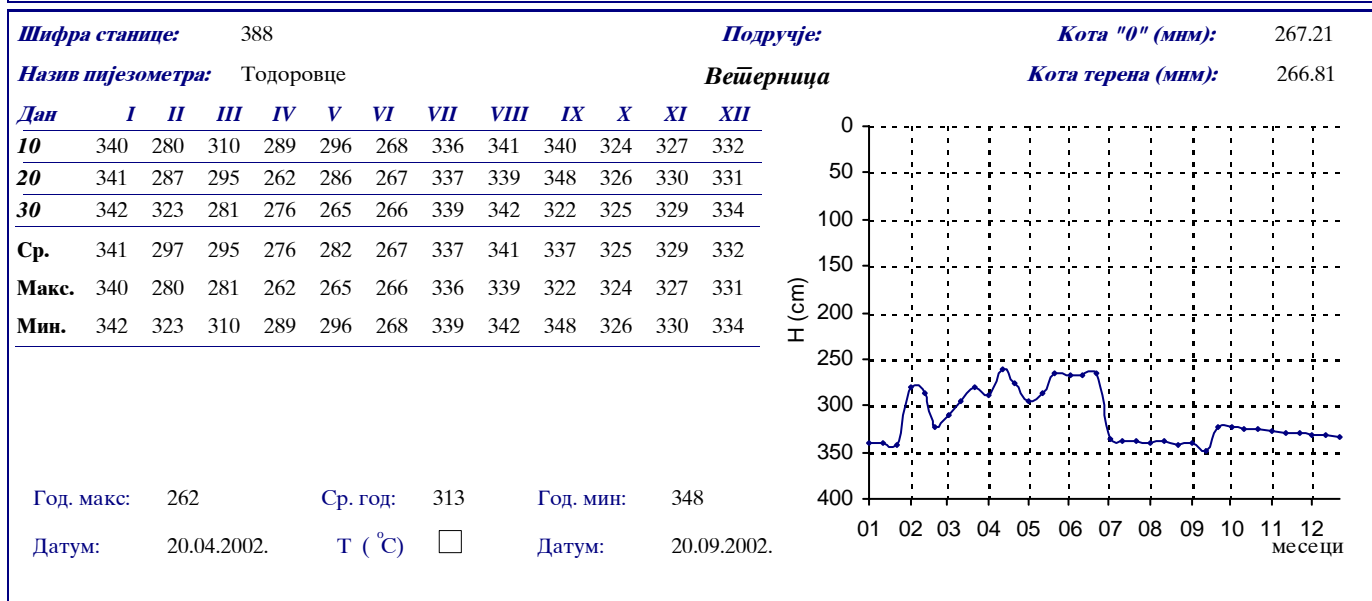
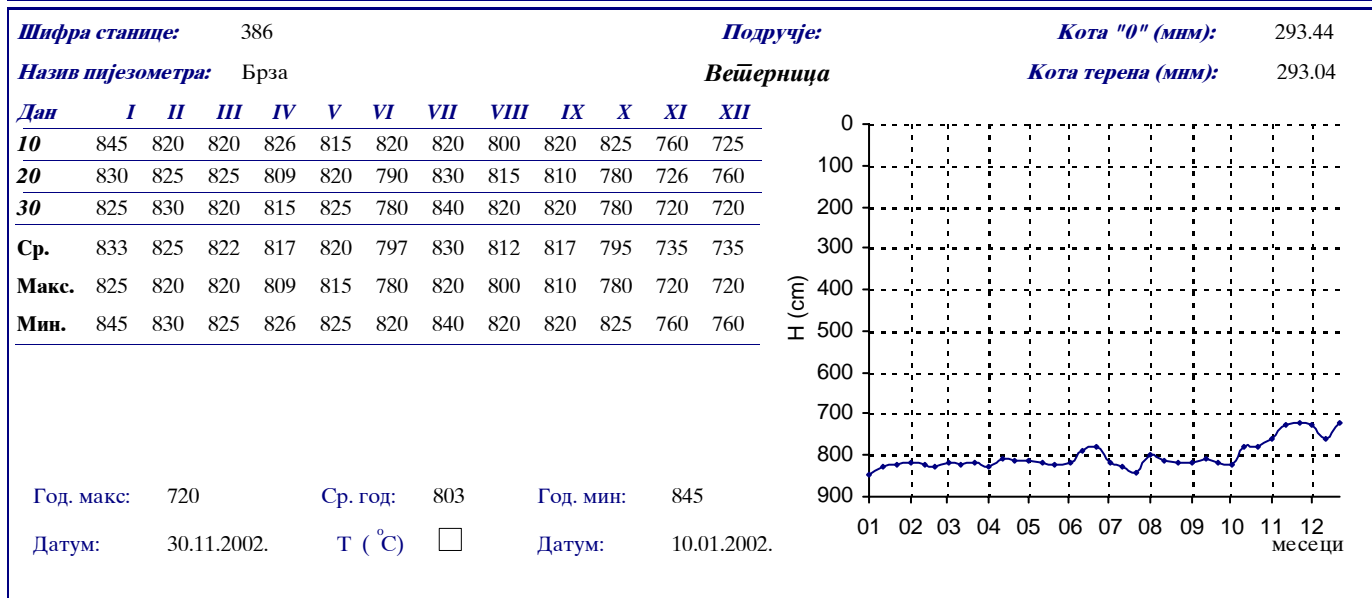
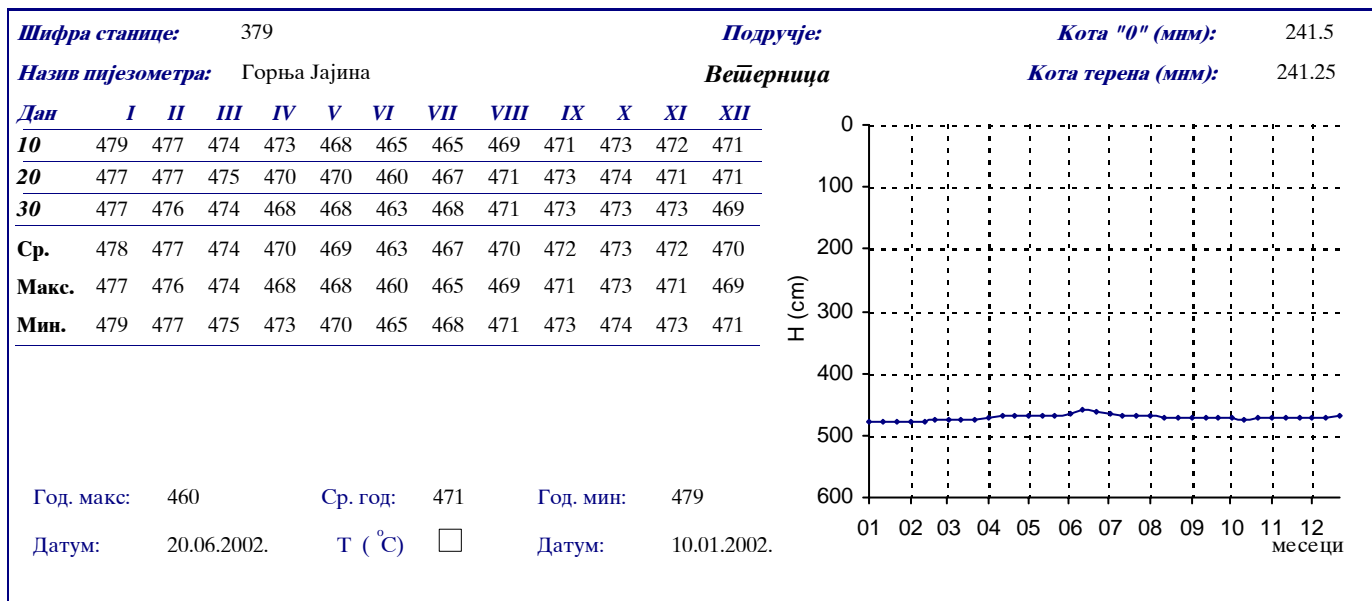


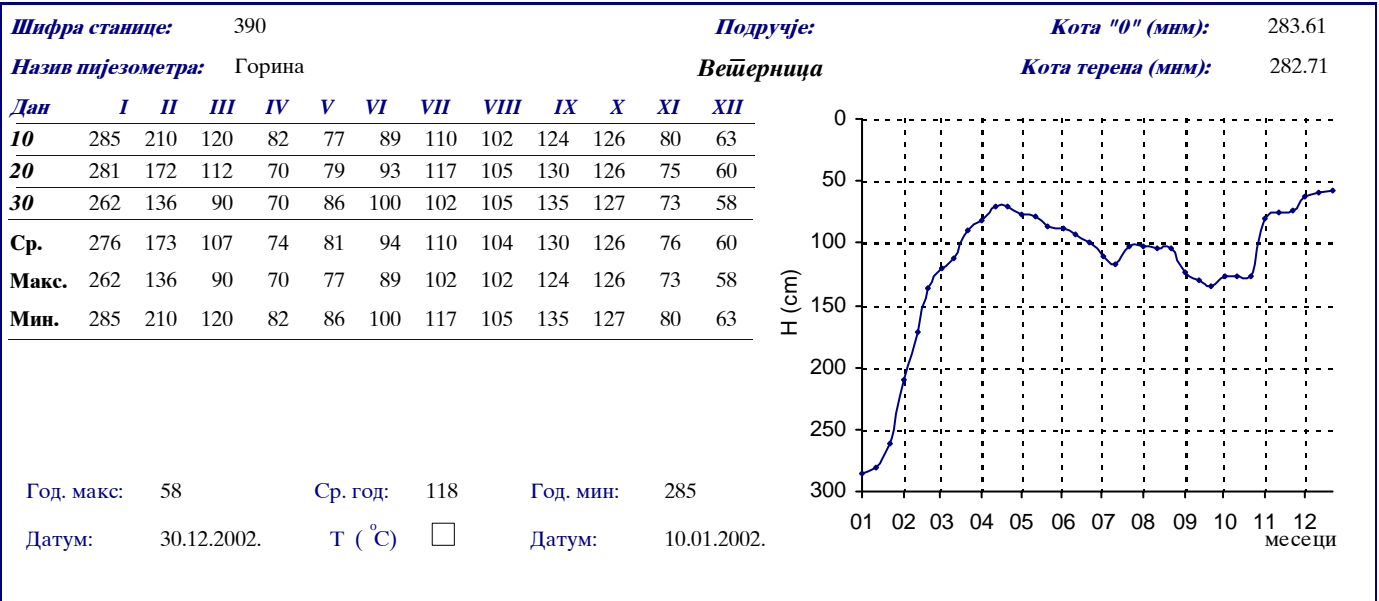




Подручје

ВЕТЕРНИЦА

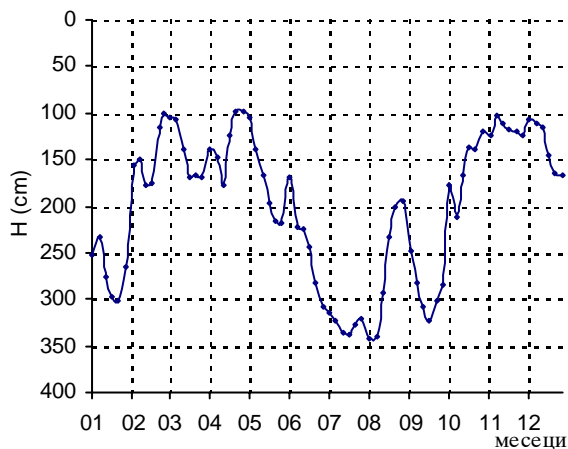




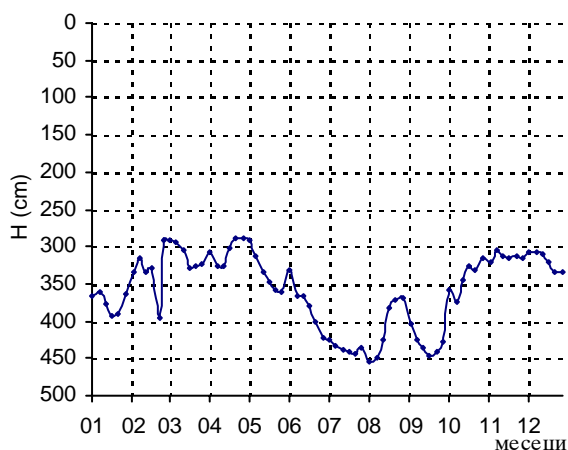
Подручје

КОЛУБАРА

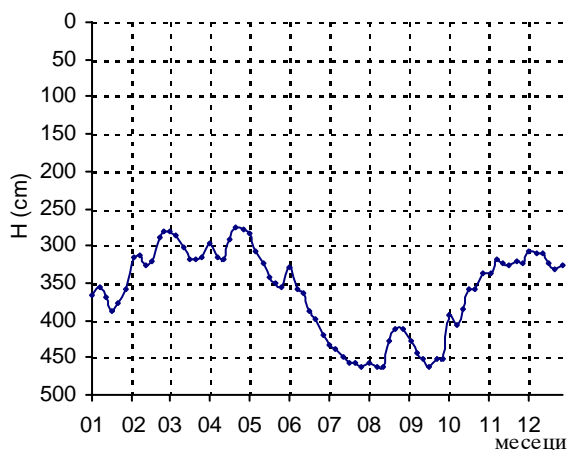
Шифра станице:	230A											Подручје:	Кота "0" (мм): 74.09		
Назив пијезометра:	Колубара-ушће											Колубара	Кота терена (мм): 73.49		
Дан	I	II	III	IV	V	VI	VII	VIII	IX	X	XI	XII			
05	253	157	105	138	105	169	315	342	248	178	123	108			
10	234	150	108	147	139	223	323	341	282	212	102	111			
15	275	177	138	178	167	225	335	294	308	166	112	116			
20	297	175	169	124	197	244	338	234	323	137	118	146			
25	301	116	167	99	216	282	328	201	301	139	119	165			
30	266	101	169	99	219	309	321	195	284	119	124	166			
Ср.	271	146	143	131	174	242	327	268	291	159	116	135			
Макс.	234	101	105	99	105	169	315	195	248	119	102	108			
Мин.	301	177	169	178	219	309	338	342	323	212	124	166			
Год. макс:	99					Ср. год:	200		Год. мин:	342					
Датум:	25.04.2002.					Т (°C)	<input type="checkbox"/>		Датум:	05.08.2002.					



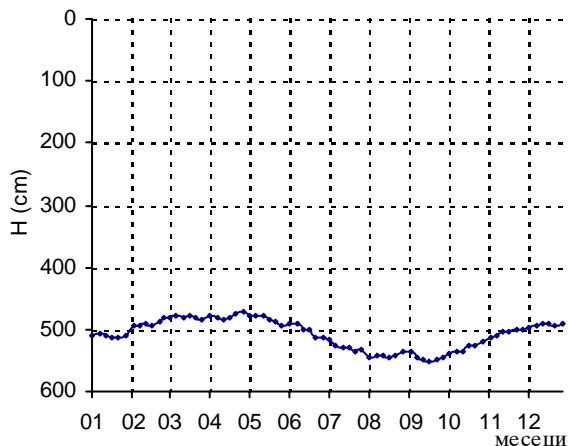
Шифра станице:	231A											Подручје:	Кота "0" (мм): 74.78		
Назив пијезометра:	Обреновац											Колубара	Кота терена (мм): 73.82		
Дан	I	II	III	IV	V	VI	VII	VIII	IX	X	XI	XII			
05	365	335	292	308	291	332	425	454	404	359	321	307			
10	360	315	295	325	313	366	432	449	425	375	306	308			
15	377	333	304	327	333	367	439	425	436	344	312	309			
20	393	328	328	302	348	379	442	383	446	327	315	321			
25	390	397	326	290	359	402	444	371	442	332	313	334			
30	363	291	323	288	360	423	437	369	429	315	315	333			
Ср.	375	333	311	307	334	378	437	409	430	342	314	319			
Макс.	360	291	292	288	291	332	425	369	404	315	306	307			
Мин.	393	397	328	327	360	423	444	454	446	375	321	334			
Год. макс:	288					Ср. год:	357		Год. мин:	454					
Датум:	30.04.2002.					Т (°C)	<input type="checkbox"/>		Датум:	05.08.2002.					



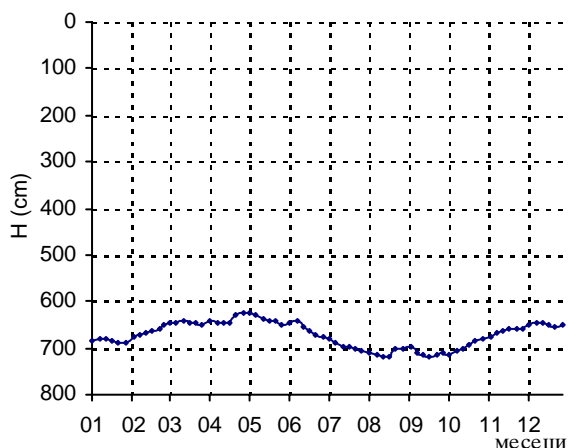
Шифра станице:	232A											Подручје:	Кота "0" (мм): 74.27		
Назив пијезометра:	Обреновац-аласка колиба											Колубара	Кота терена (мм): 73.51		
Дан	I	II	III	IV	V	VI	VII	VIII	IX	X	XI	XII			
05	366	315	281	298	284	329	433	456	429	393	337	308			
10	356	312	287	316	307	357	439	462	444	407	319	309			
15	370	327	303	317	324	363	449	462	452	384	323	310			
20	389	321	318	291	341	389	457	429	462	358	326	323			
25	376	290	317	275	351	399	458	412	453	357	321	331			
30	358	280	316	279	355	419	463	411	451	338	323	325			
Ср.	369	308	304	296	327	376	450	439	449	373	325	318			
Макс.	356	280	281	275	284	329	433	411	429	338	319	308			
Мин.	389	327	318	317	355	419	463	462	462	407	337	331			
Год. макс:	275					Ср. год:	361		Год. мин:	463					
Датум:	25.04.2002.					Т (°C)	<input type="checkbox"/>		Датум:	30.07.2002.					



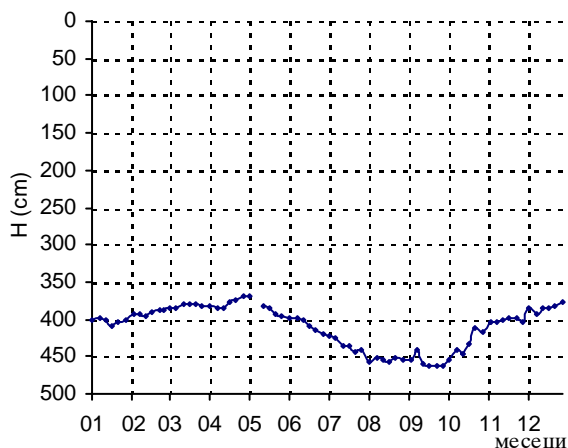
Шифра станице:	233A											Подручје:	Кота "0" (мм): 75.72		
Назив пијезометра:	Забрежје-насип											Колубара	Кота терена (мм): 75.01		
Дан	I	II	III	IV	V	VI	VII	VIII	IX	X	XI	XII			
05	511	494	482	478	478	490	517	545	536	540	514	496			
10	507	494	478	481	479	491	527	541	545	536	509	494			
15	509	491	480	483	479	499	528	541	548	535	505	492			
20	513	494	477	481	486	502	530	544	552	527	505	491			
25	512	489	481	475	487	512	535	542	550	525	501	494			
30	509	481	483	472	494	513	534	535	547	521	502	491			
Ср.	510	491	480	478	484	501	529	541	546	531	506	493			
Макс.	507	481	477	472	478	490	517	535	536	521	501	491			
Мин.	513	494	483	483	494	513	535	545	552	540	514	496			
Год. макс:	472		Ср. год:		508		Год. мин:		552						
Датум:	30.04.2002.		Т (°C)		<input type="checkbox"/>		Датум:		20.09.2002.						

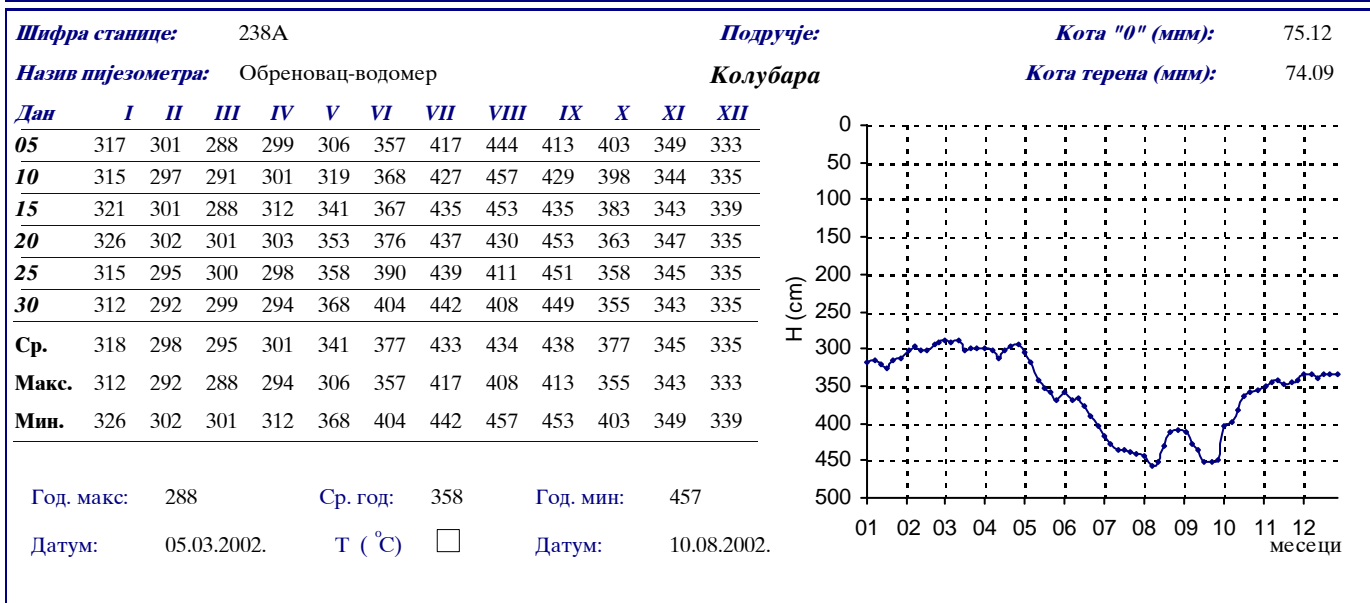
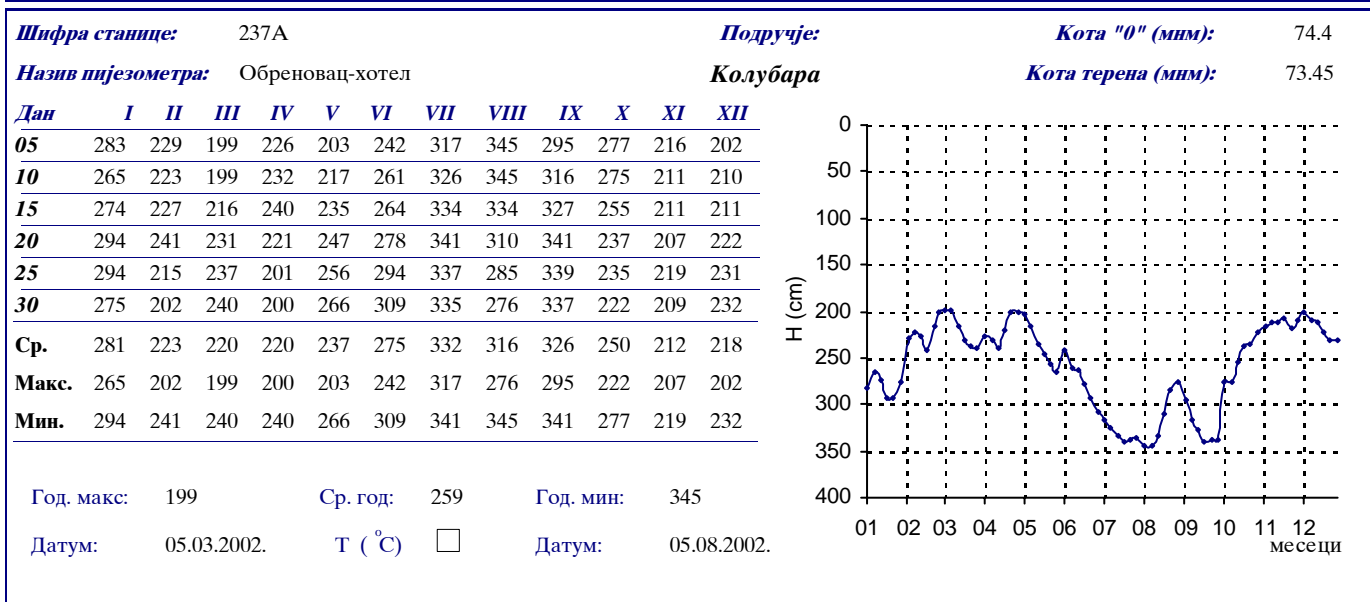
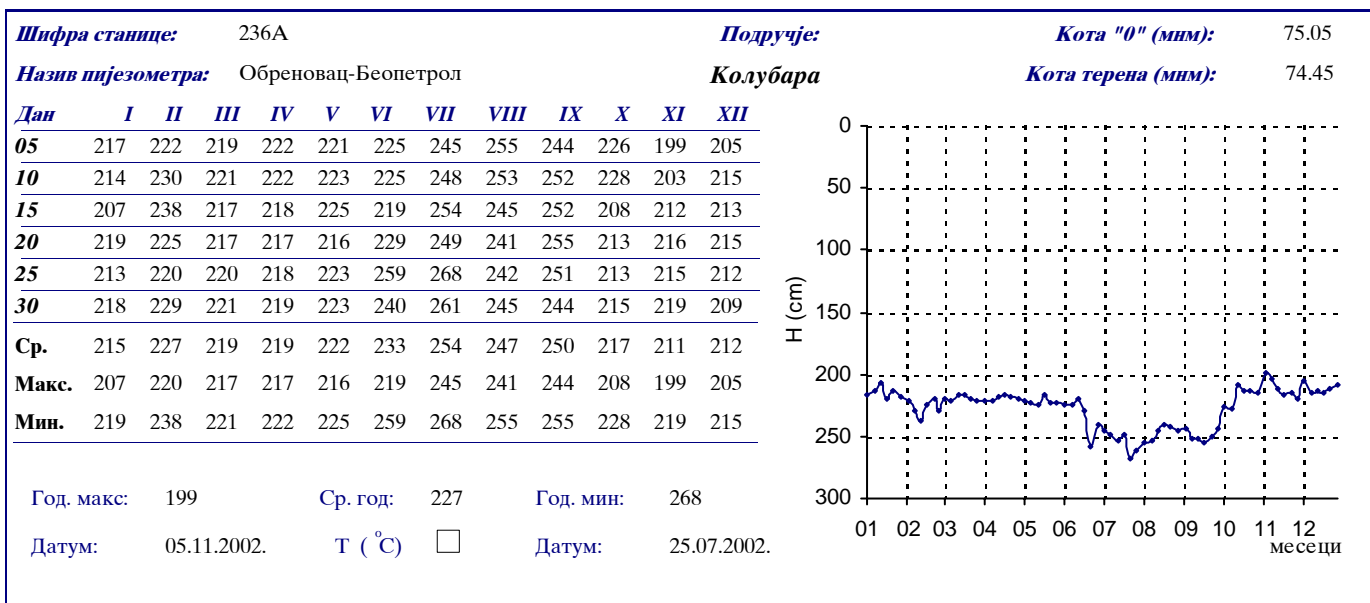


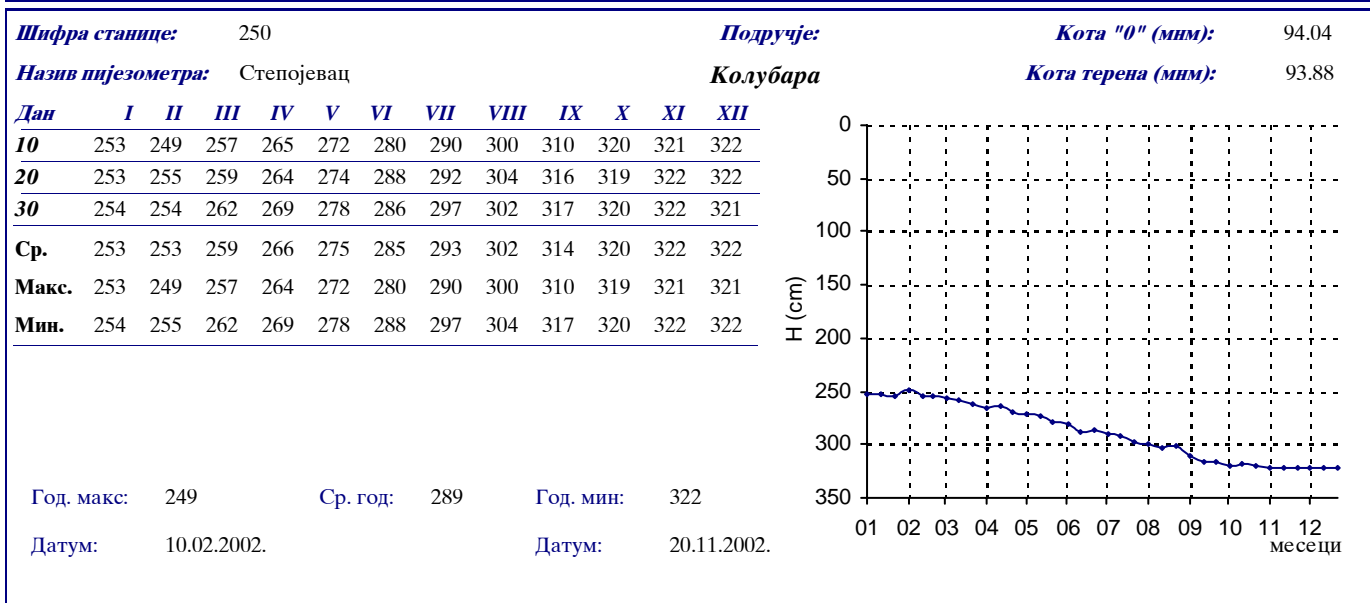
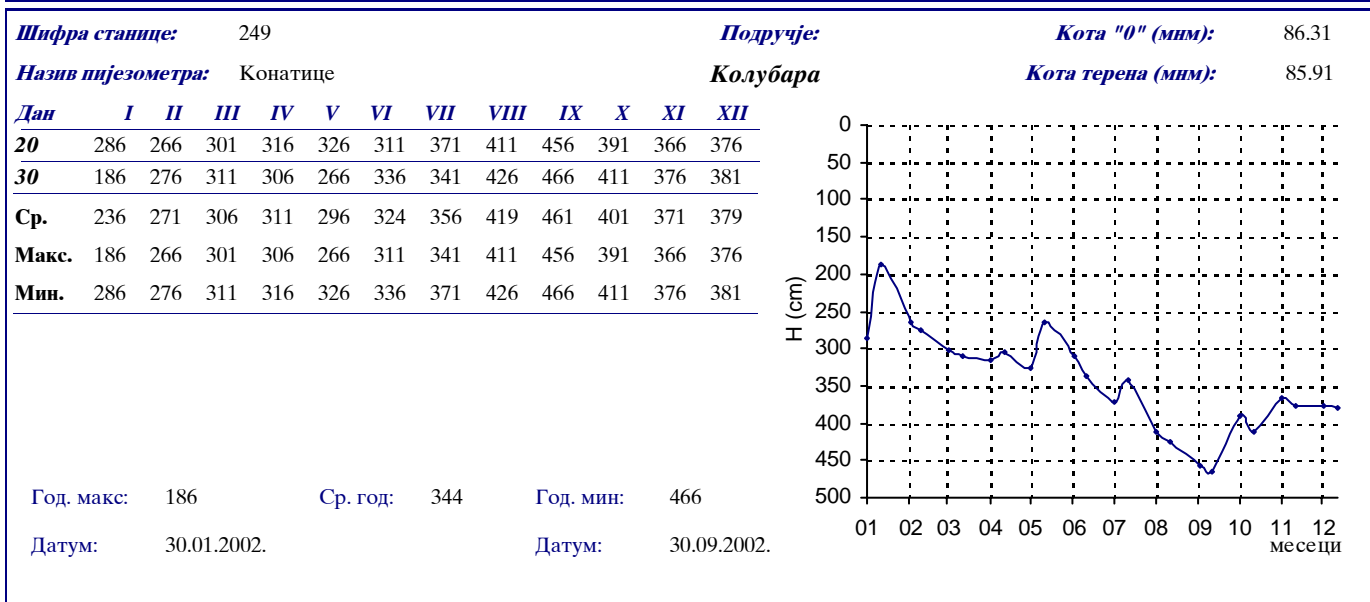
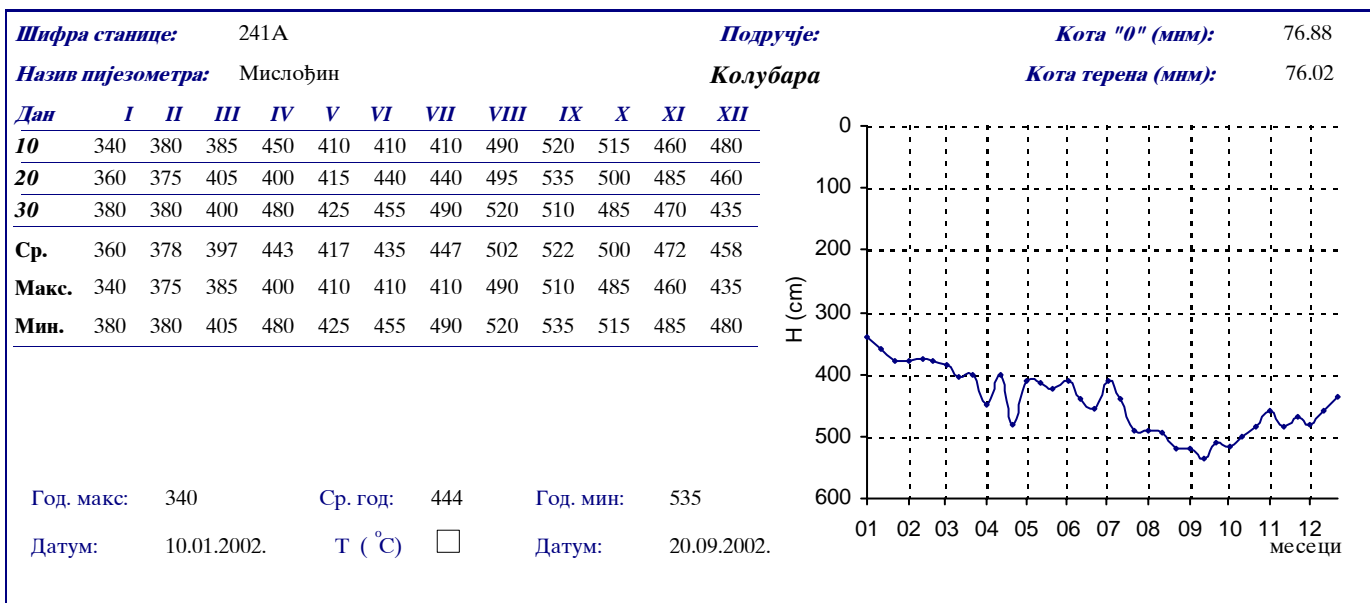
Шифра станице:	234A											Подручје:	Кота "0" (мм): 74.85		
Назив пијезометра:	Забрежје-Савска 22											Колубара	Кота терена (мм): 73.95		
Дан	I	II	III	IV	V	VI	VII	VIII	IX	X	XI	XII			
05	684	674	647	643	625	645	681	709	698	716	676	651			
10	679	671	645	644	629	642	689	713	709	707	669	648			
15	682	669	641	646	637	656	696	719	716	701	661	644			
20	686	662	645	645	641	664	696	717	717	693	660	649			
25	688	659	647	629	642	672	702	703	714	685	659	653			
30	690	650	650	626	651	674	704	701	711	681	657	651			
Ср.	685	664	646	639	638	659	695	710	711	697	664	649			
Макс.	679	650	641	626	625	642	681	701	698	681	657	644			
Мин.	690	674	650	646	651	674	704	719	717	716	676	653			
Год. макс:	625		Ср. год:		671		Год. мин:		719						
Датум:	05.05.2002.		Т (°C)		<input type="checkbox"/>		Датум:		15.08.2002.						

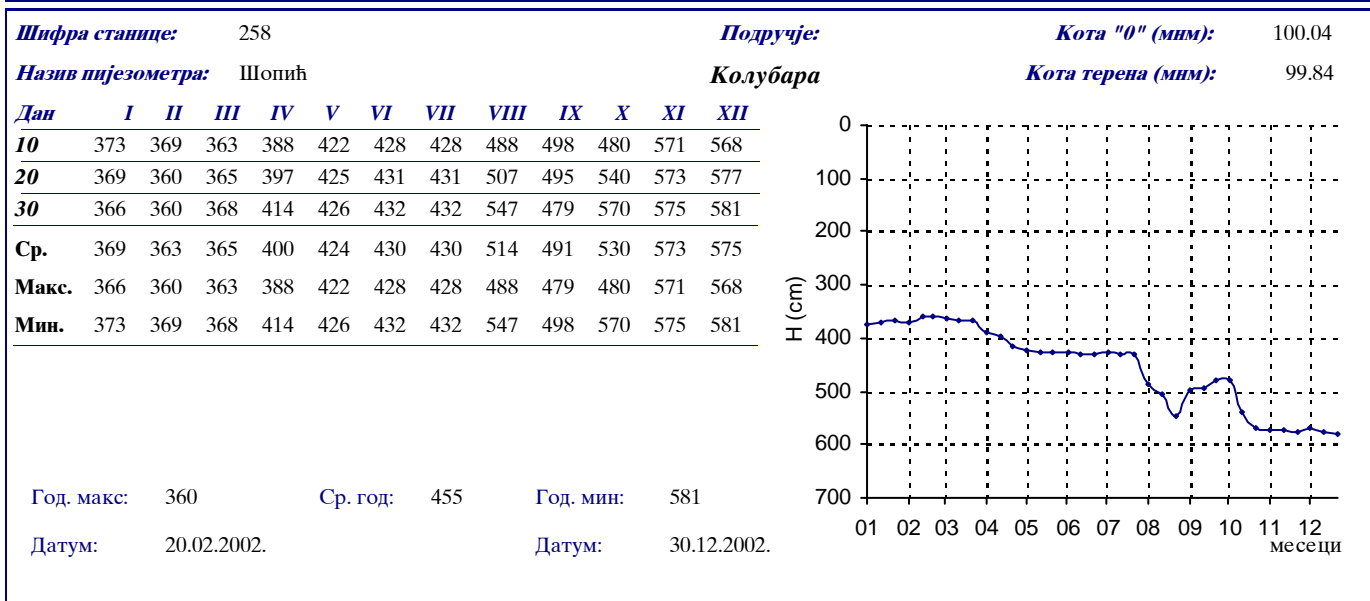
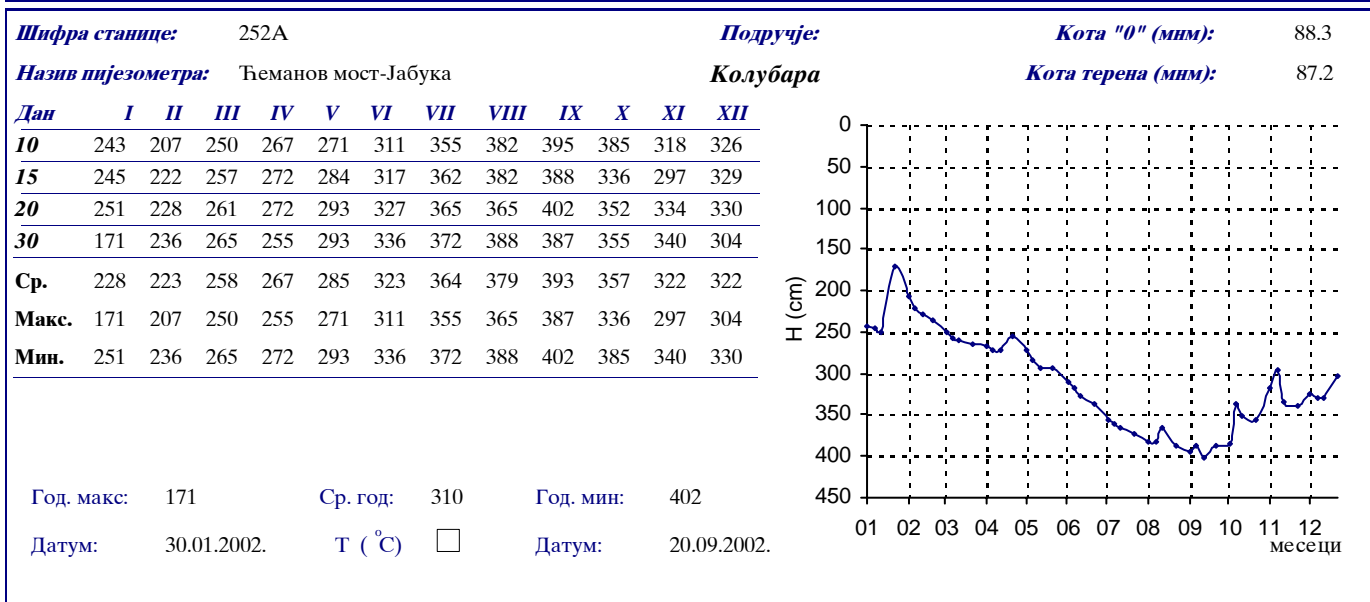
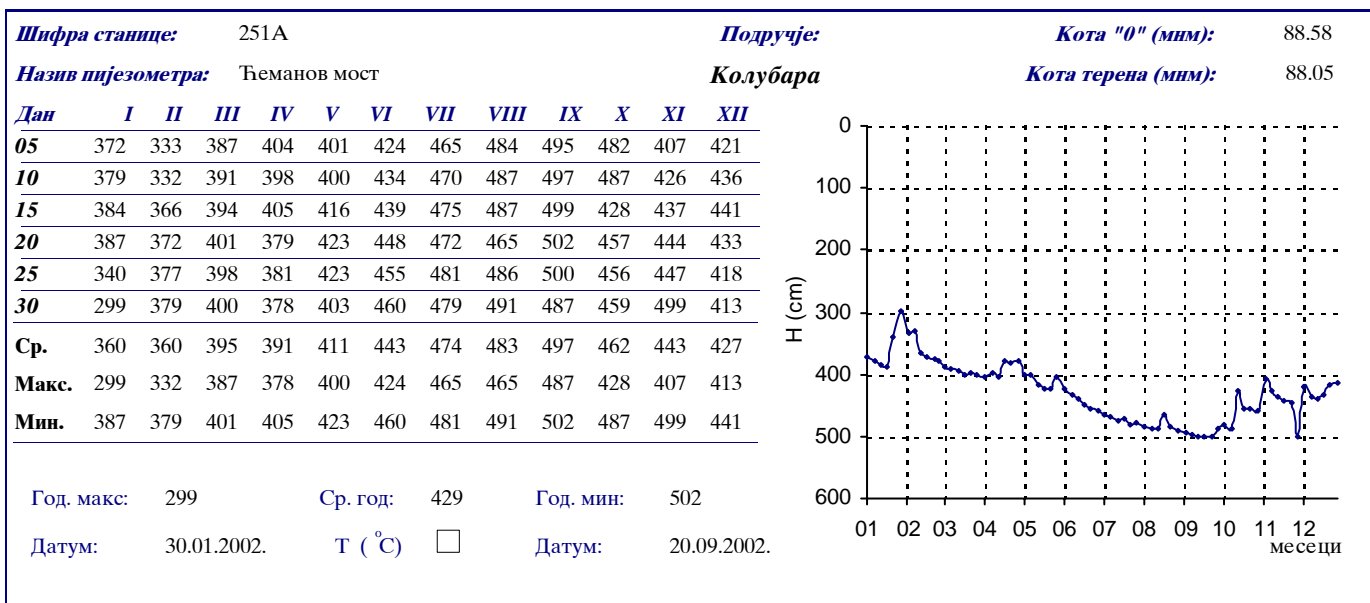


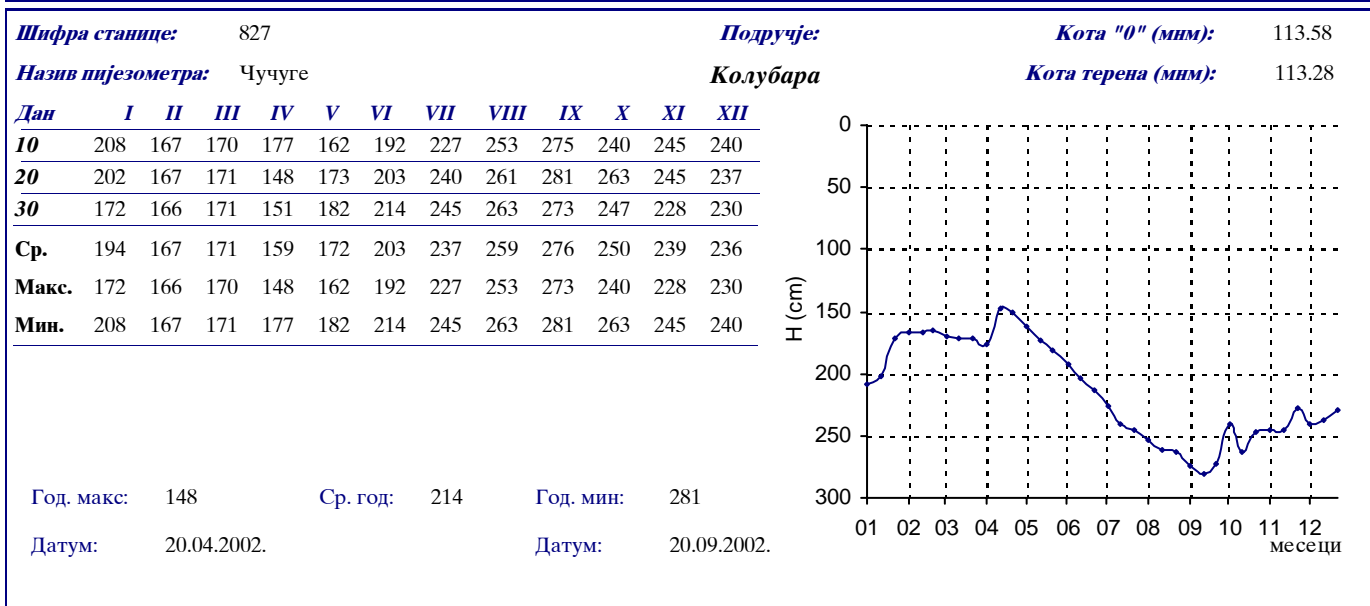
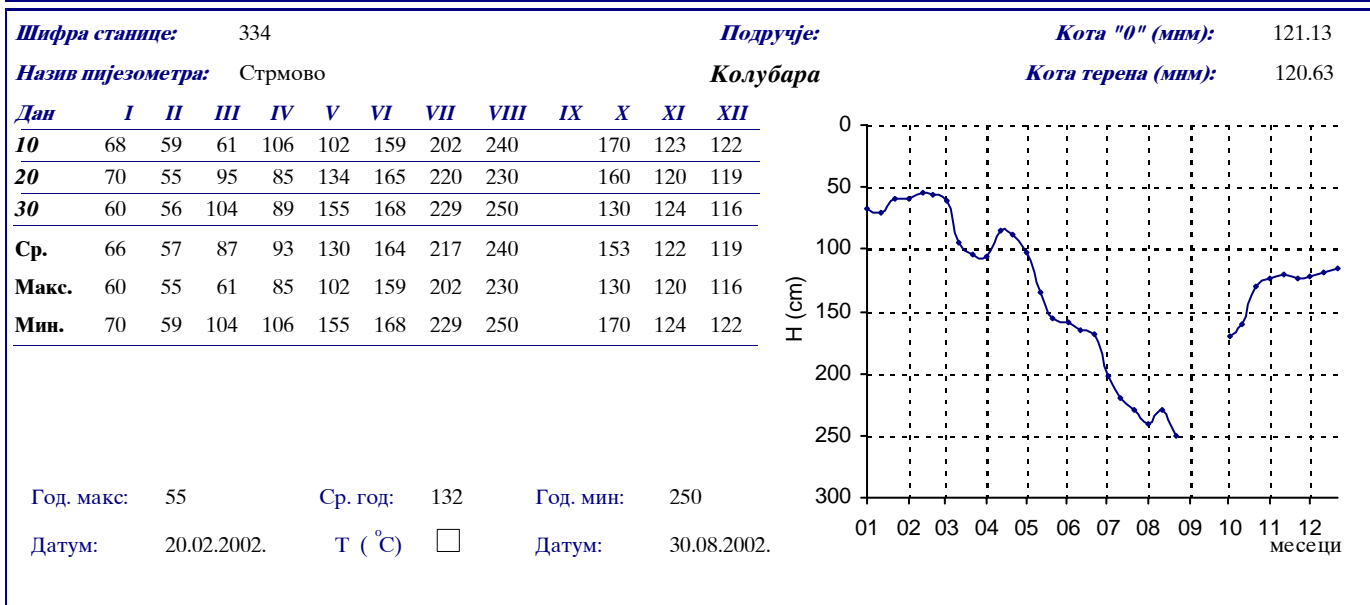
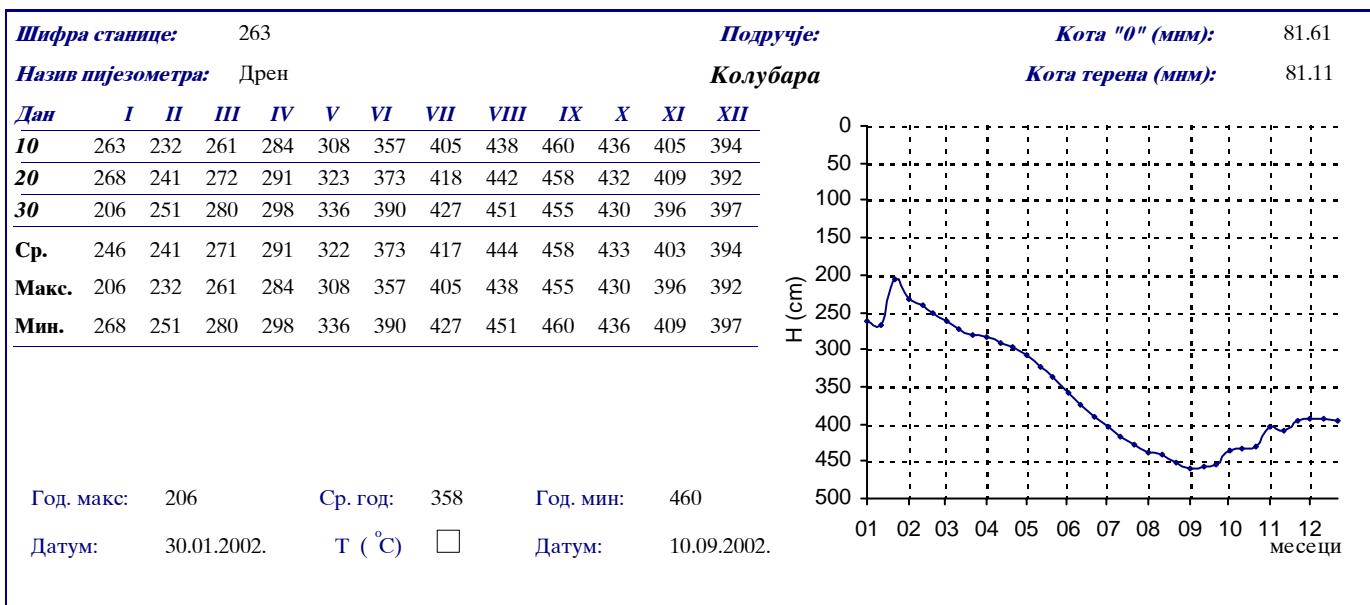
Шифра станице:	235A											Подручје:	Кота "0" (мм): 75.04		
Назив пијезометра:	Забрежје-Б.Марковића169											Колубара	Кота терена (мм): 74.2		
Дан	I	II	III	IV	V	VI	VII	VIII	IX	X	XI	XII			
05	401	393	385	383	369	398	423	456	455	454	405	385			
10	399	393	386	386		399	426	453	442	441	404	392			
15	401	397	379	385	383	400	435	455	460	447	402	385			
20	408	391	379	377	385	409	437	456	463	433	399	385			
25	404	388	381	374	393	415	443	453	463	413	399	382			
30	401	388	382	369	397	421	442	454	462	416	403	377			
Ср.	402	392	382	379	385	407	434	455	458	434	402	384			
Макс.	399	388	379	369	369	398	423	453	442	413	399	377			
Мин.	408	397	386	386	397	421	443	456	463	454	405	392			
Год. макс:	369		Ср. год:		410		Год. мин:		463						
Датум:	30.04.2002.		Т (°C)		<input type="checkbox"/>		Датум:		20.09.2002.						



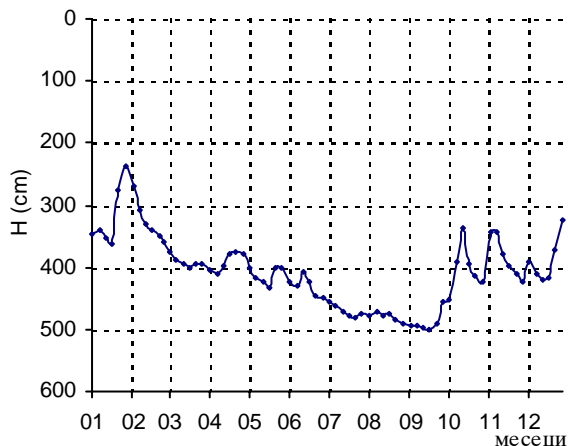




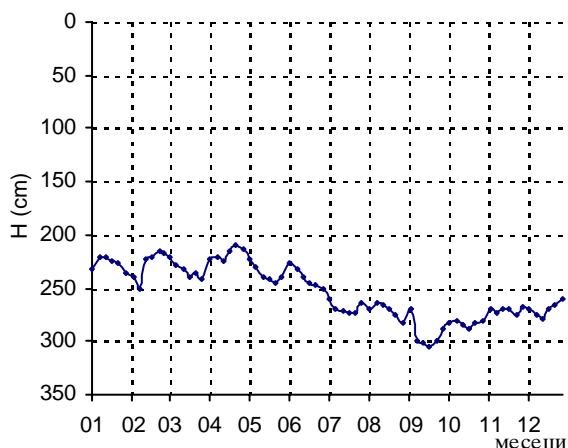




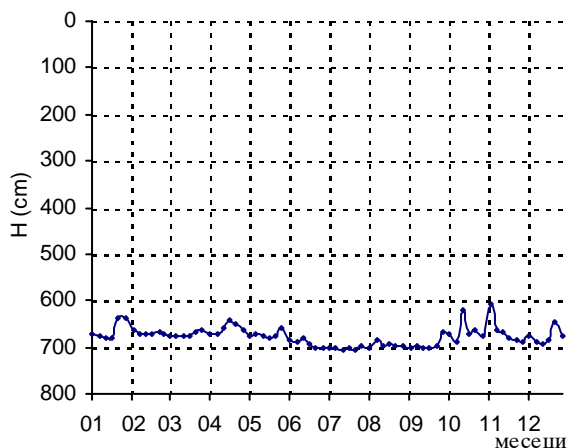
Шифра станице:	830A											Подручје:	Кота "0" (мм): 116.05		
Назив пијезометра:	Боговађа											Колубара	Кота терена (мм): 115.61		
Дан	I	II	III	IV	V	VI	VII	VIII	IX	X	XI	XII			
05	348	269	374	405	401	425	456	479	495	452	342	393			
10	340	308	387	411	416	430	461	473	493	391	343	412			
15	352	332	395	398	423	406	471	479	498	337	379	421			
20	364	340	402	380	432	425	477	474	502	394	398	418			
25	275	351	395	375	401	445	482	483	491	414	412	373			
30	237	359	394	379	401	448	475	490	455	424	423	324			
Ср.	319	327	391	391	412	430	470	480	489	402	383	390			
Макс.	237	269	374	375	401	406	456	473	455	337	342	324			
Мин.	364	359	402	411	432	448	482	490	502	452	423	421			
Год. макс:	237		Ср. год:		407		Год. мин:		502						
Датум:	30.01.2002.		Т (°C)		<input type="checkbox"/>		Датум:		20.09.2002.						

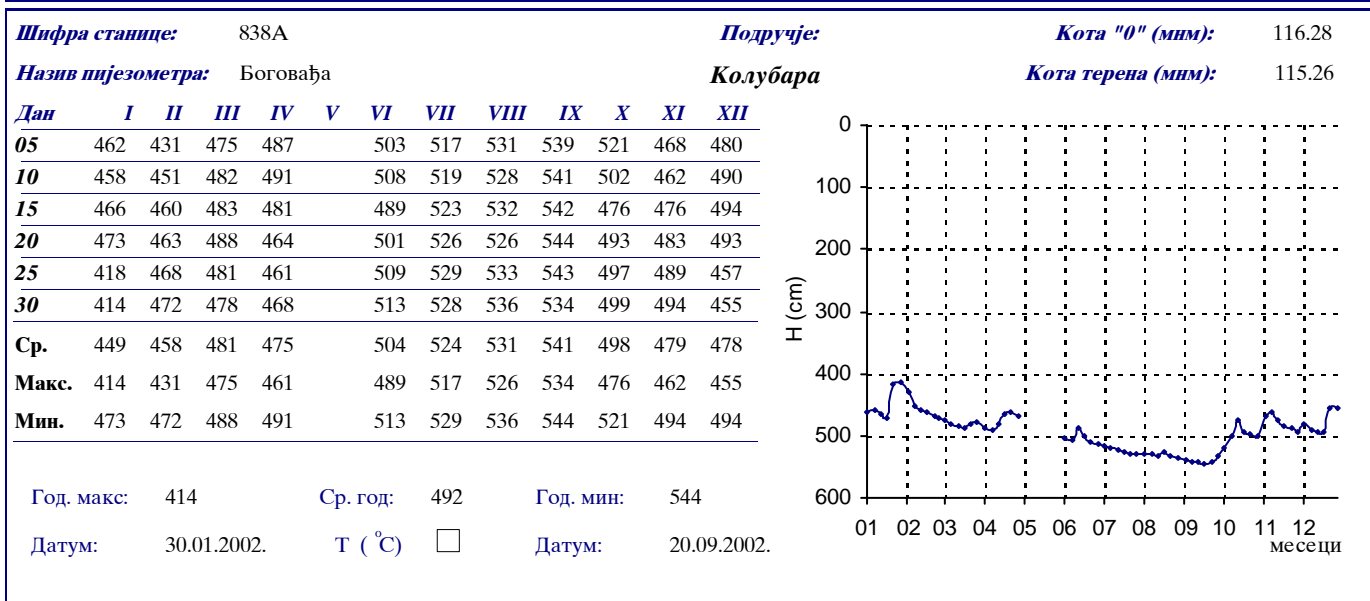
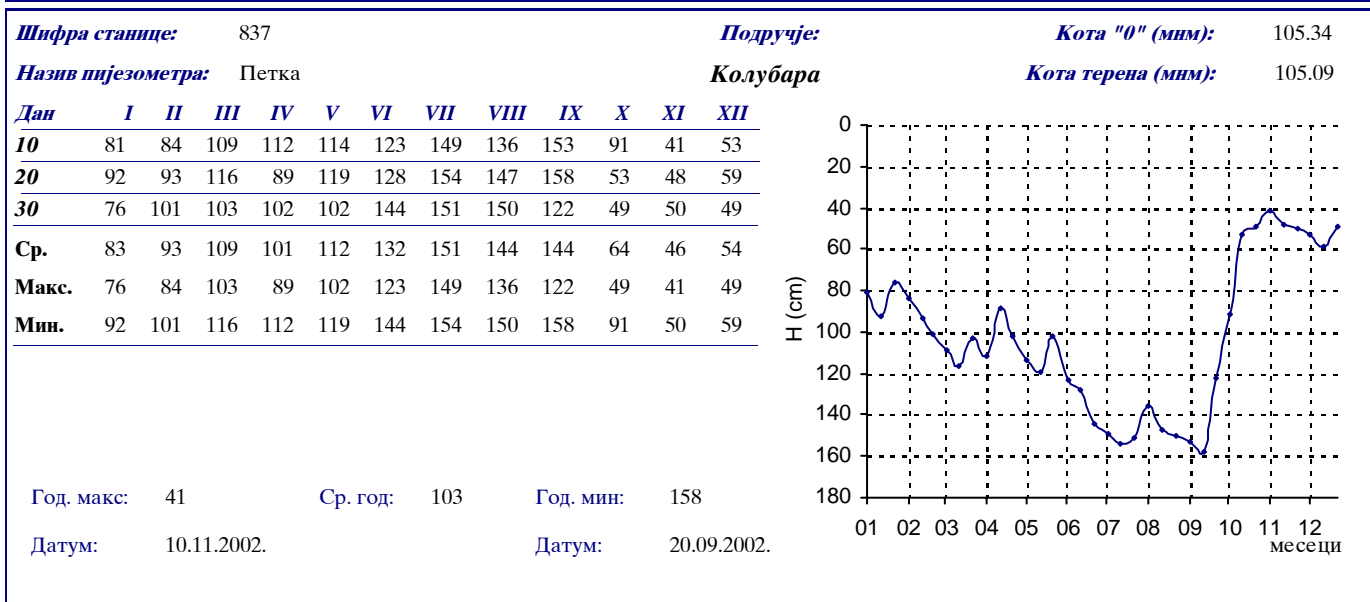
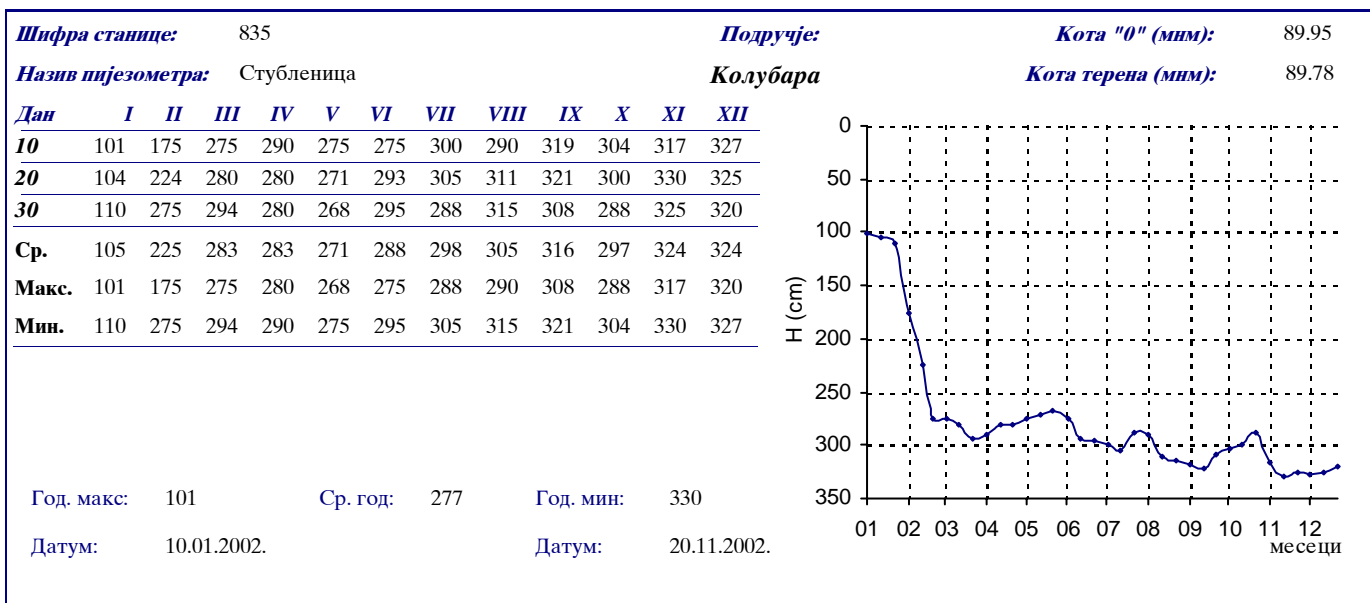


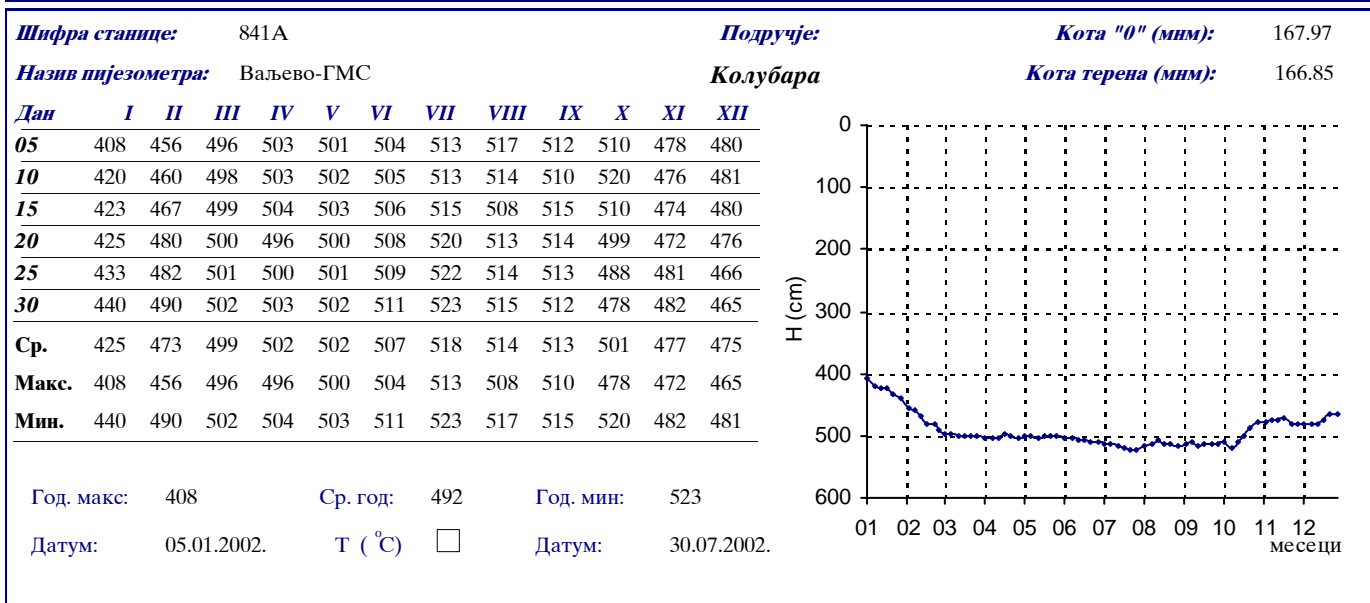
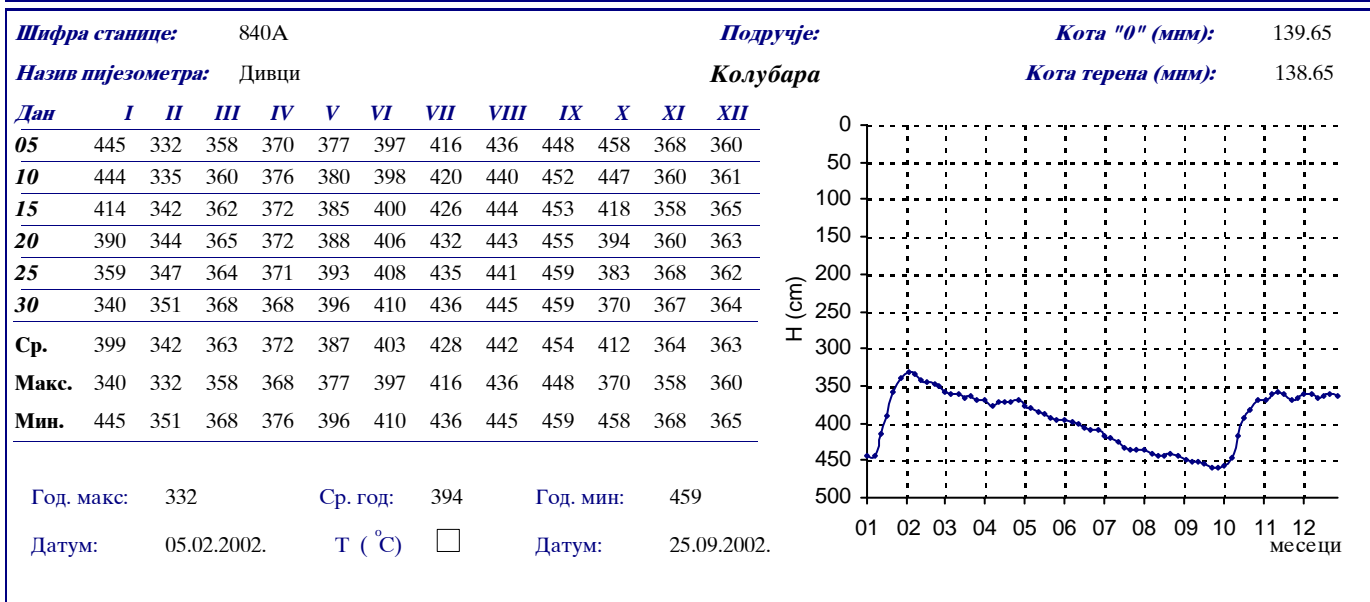
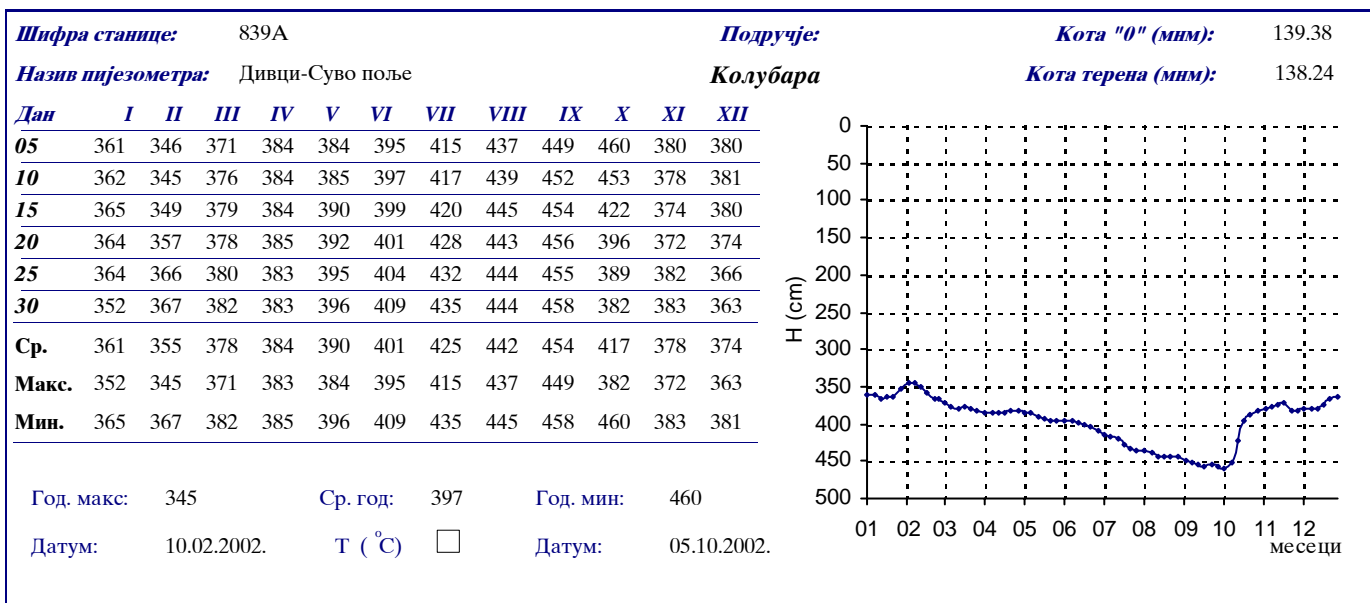
Шифра станице:	831A											Подручје:	Кота "0" (мм): 99.64		
Назив пијезометра:	Гуњевац-пескара											Колубара	Кота терена (мм): 98.75		
Дан	I	II	III	IV	V	VI	VII	VIII	IX	X	XI	XII			
05	232	239	220	223	222	227	261	270	270	283	270	270			
10	221	251	228	220	230	233	270	264	299	280	274	275			
15	220	223	233	225	239	239	272	266	302	285	270	278			
20	224	220	240	215	242	245	274	270	306	288	270	269			
25	227	215	235	210	246	247	273	275	299	283	275	265			
30	235	218	242	214	240	250	264	282	288	280	267	260			
Ср.	227	228	233	218	237	240	269	271	294	283	271	270			
Макс.	220	215	220	210	222	227	261	264	270	280	267	260			
Мин.	235	251	242	225	246	250	274	282	306	288	275	278			
Год. макс:	210		Ср. год:		253		Год. мин:		306						
Датум:	25.04.2002.		Т (°C)		<input type="checkbox"/>		Датум:		20.09.2002.						



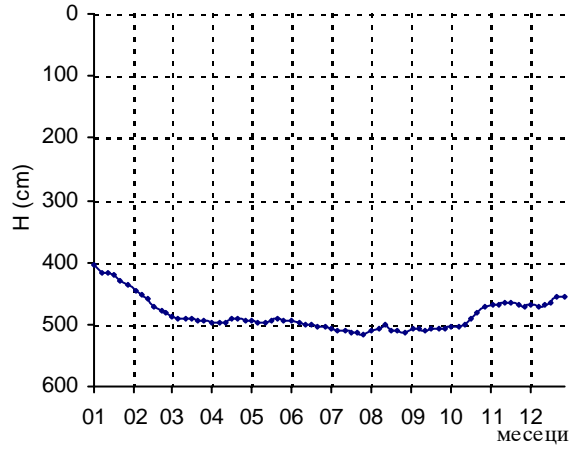
Шифра станице:	834A											Подручје:	Кота "0" (мм): 106.37		
Назив пијезометра:	Бели Брод-ГМС											Колубара	Кота терена (мм): 105.87		
Дан	I	II	III	IV	V	VI	VII	VIII	IX	X	XI	XII			
05	672	662	675	670	674	683	702	702	700	673	609	676			
10	675	670	677	672	673	688	702	683	698	688	661	687			
15	680	671	677	660	675	680	704	698	701	621	666	691			
20	682	670	678	640	679	691	703	694	702	670	679	683			
25	638	667	666	650	677	701	705	698	696	664	685	647			
30	636	673	661	665	659	701	699	697	666	677	687	675			
Ср.	664	669	672	660	673	691	703	695	694	666	665	677			
Макс.	636	662	661	640	659	680	699	683	666	621	609	647			
Мин.	682	673	678	672	679	701	705	702	702	688	687	691			
Год. макс:	609		Ср. год:		677		Год. мин:		705						
Датум:	05.11.2002.		Т (°C)		<input checked="" type="checkbox"/>		Датум:		25.07.2002.						





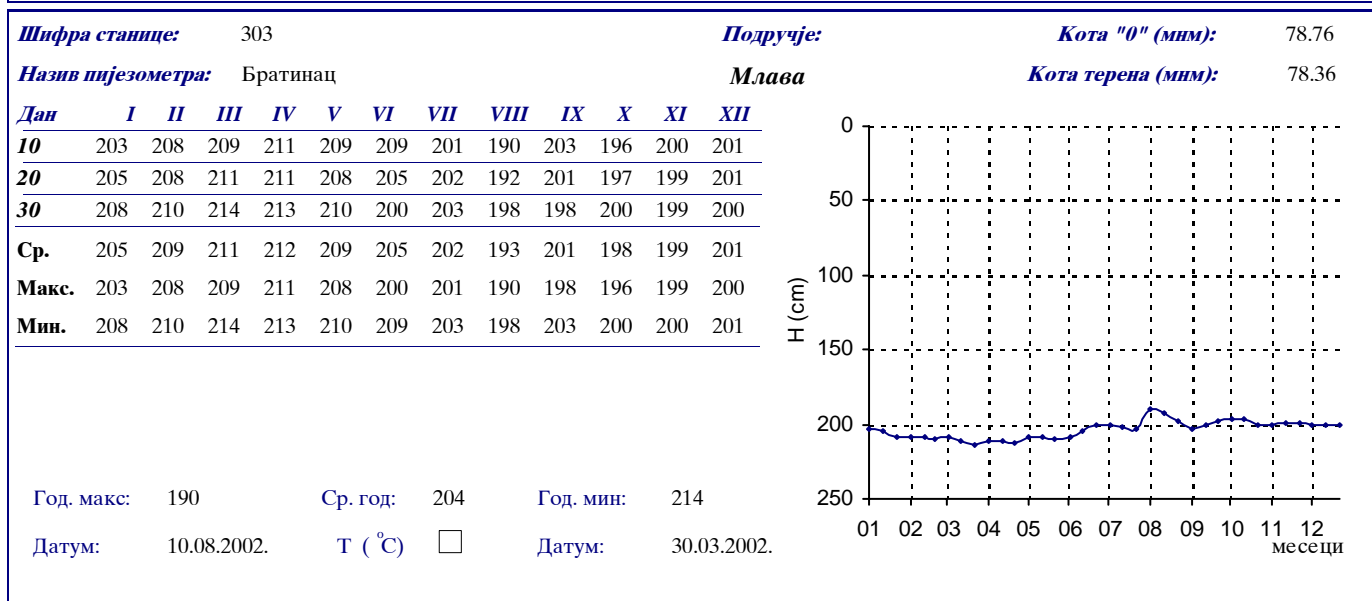
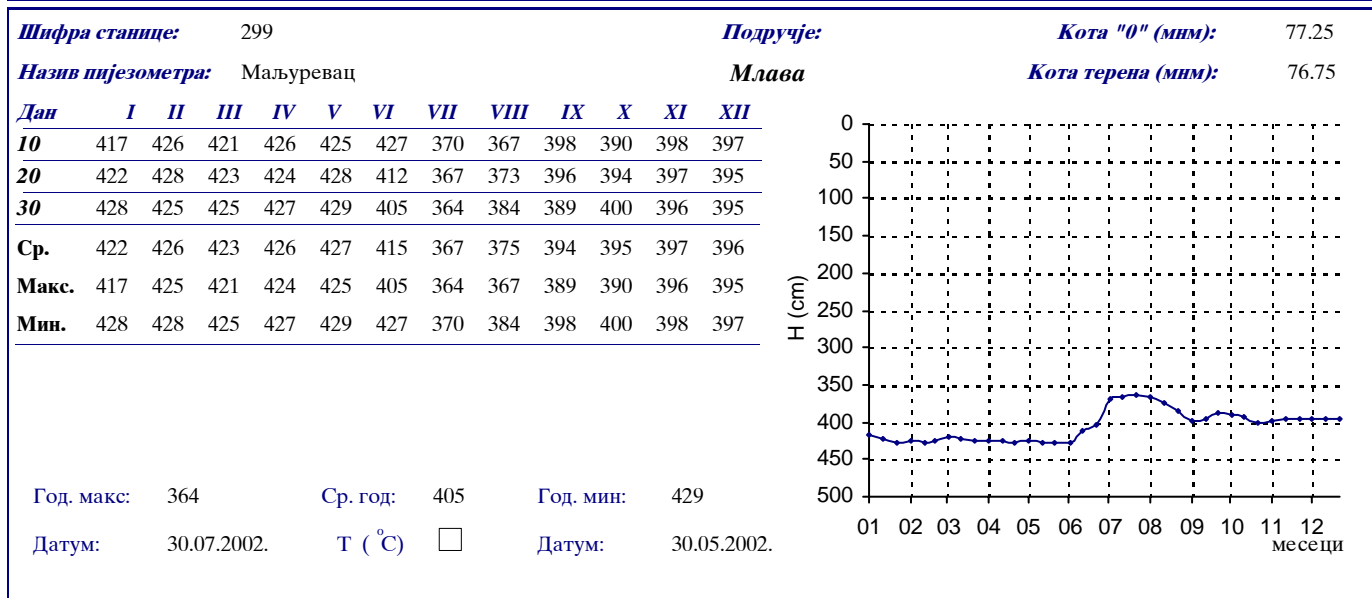
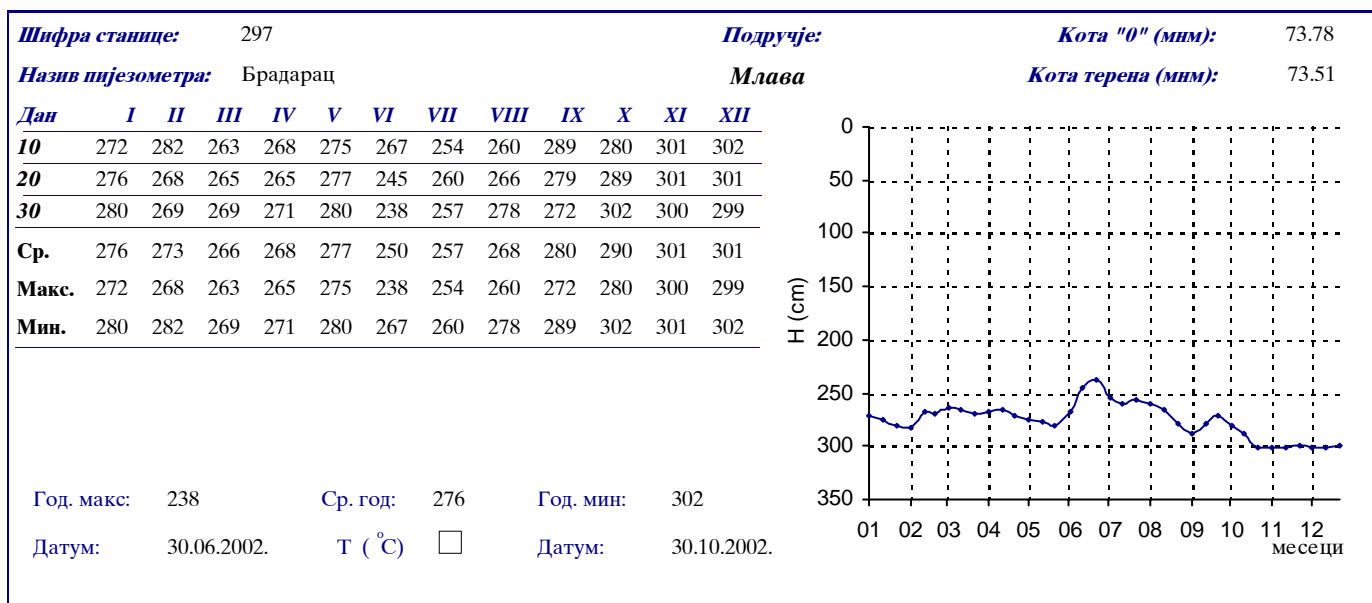


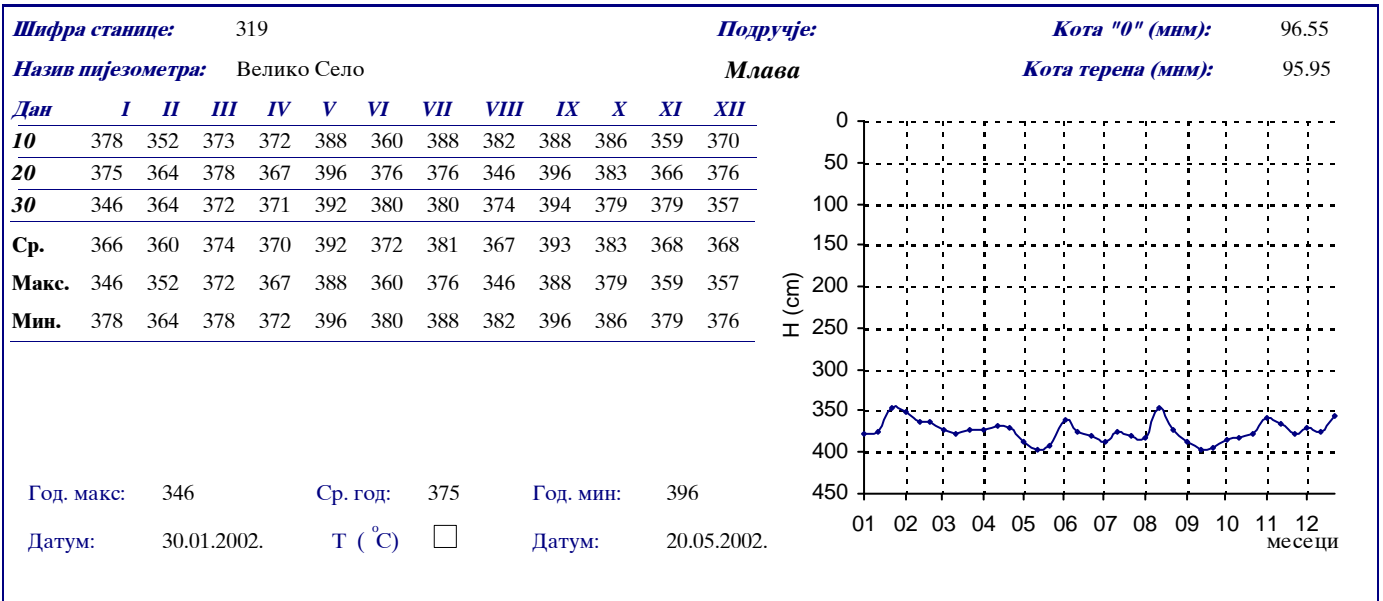
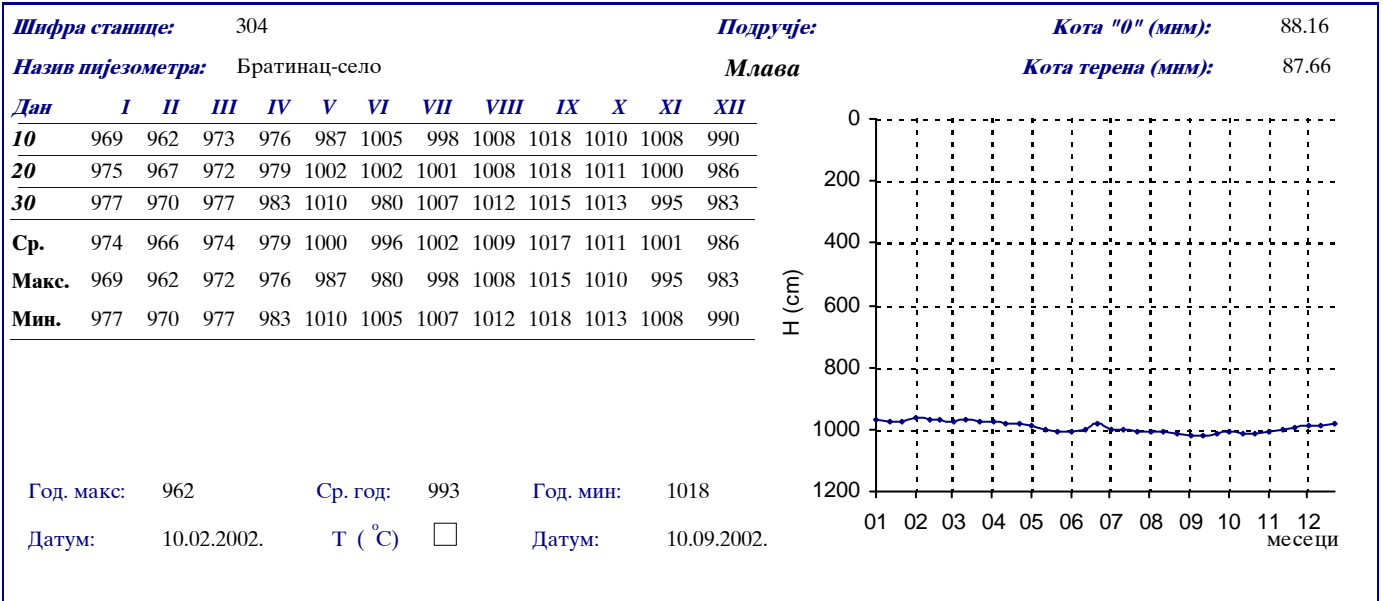
Шифра станице:	842A											Подручје:	Кота "0" (мм): 167.41		
Назив пијезометра:	Ваљево-пољ.школа											Колубара	Кота терена (мм): 166.32		
Дан	I	II	III	IV	V	VI	VII	VIII	IX	X	XI	XII			
05	403	447	488	496	495	495	508	510	508	505	470	470			
10	416	452	490	497	496	498	509	508	506	503	468	472			
15	418	460	490	498	497	499	510	502	509	501	466	470			
20	420	473	492	490	493	501	513	510	508	490	464	466			
25	430	477	493	492	492	503	514	511	507	481	470	455			
30	435	482	495	493	494	505	515	512	506	472	472	456			
Ср.	420	465	491	494	495	500	512	509	507	492	468	465			
Макс.	403	447	488	490	492	495	508	502	506	472	464	455			
Мин.	435	482	495	498	497	505	515	512	509	505	472	472			
Год. макс:	403		Ср. год:	485		Год. мин:	515								
Датум:	05.01.2002.		Т (°C)	<input type="checkbox"/>		Датум:	30.07.2002.								



Подручје

МЛАВА

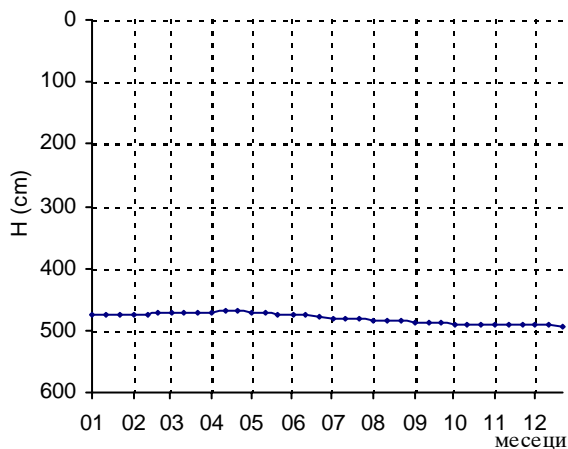




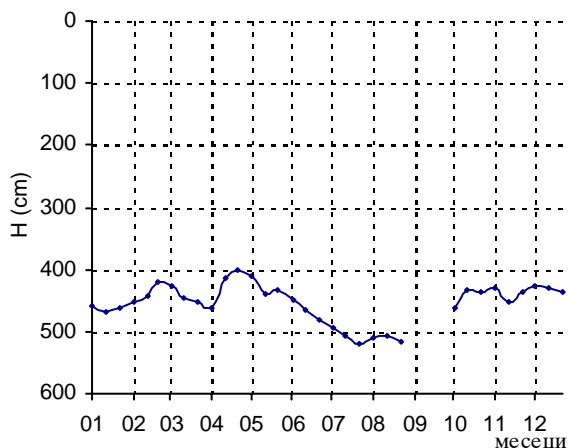
Подручје

МАЧВА

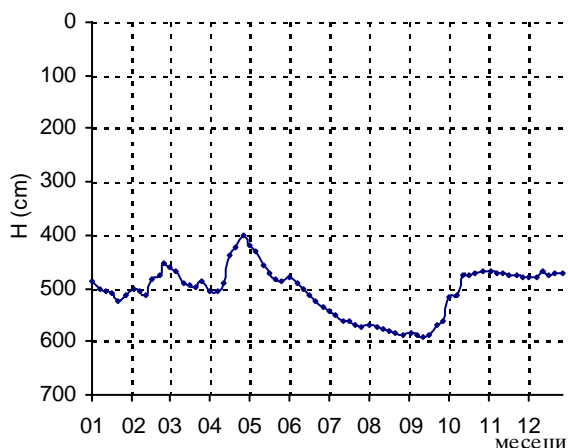
Шифра станице:	1											Подручје:	Кота "0" (мм):	81.4
Назив пијезометра:	Засавица И - горња											Мачва	Кота терена (мм):	81.24
Дан	I	II	III	IV	V	VI	VII	VIII	IX	X	XI	XII		
10	476	475	473	471	471	475	481	484	487	490	491	492		
20	475	474	472	470	472	476	482	486	487	491	492	492		
30	474	473	471	470	474	478	482	486	488	491	492	493		
Ср.	475	474	472	470	472	476	482	485	487	491	492	492		
Макс.	474	473	471	470	471	475	481	484	487	490	491	492		
Мин.	476	475	473	471	474	478	482	486	488	491	492	493		
Год. макс:	470		Ср. год:		481		Год. мин:		493					
Датум:	20.04.2002.				Датум:				30.12.2002.					

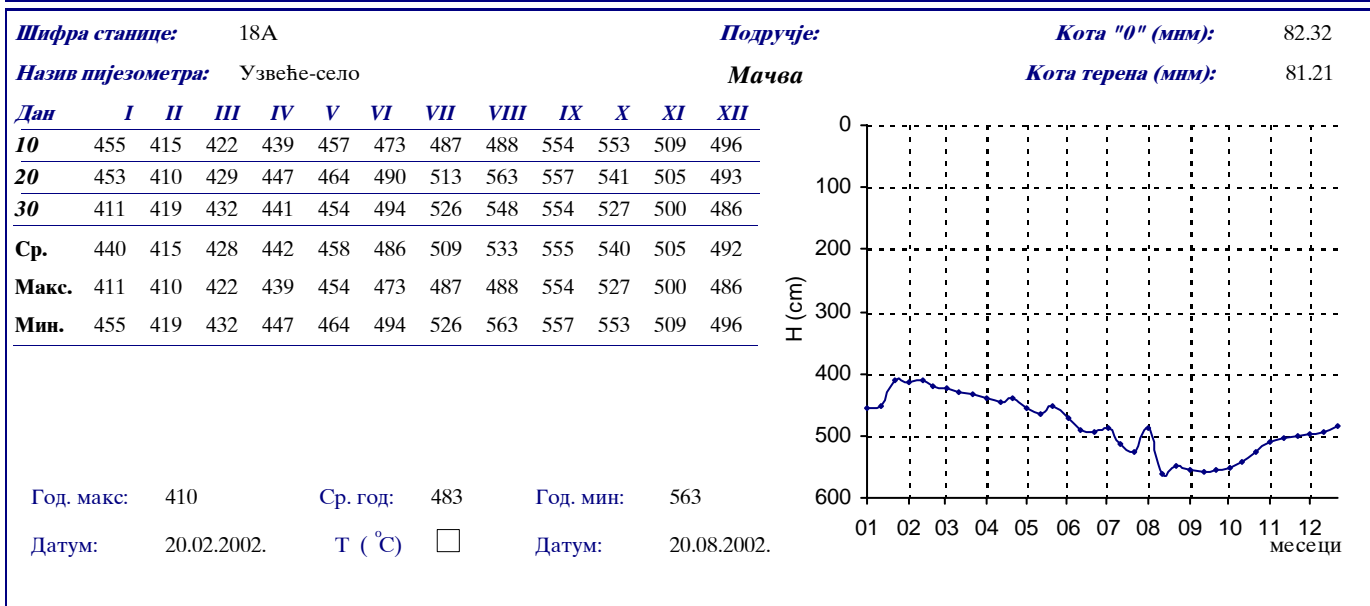
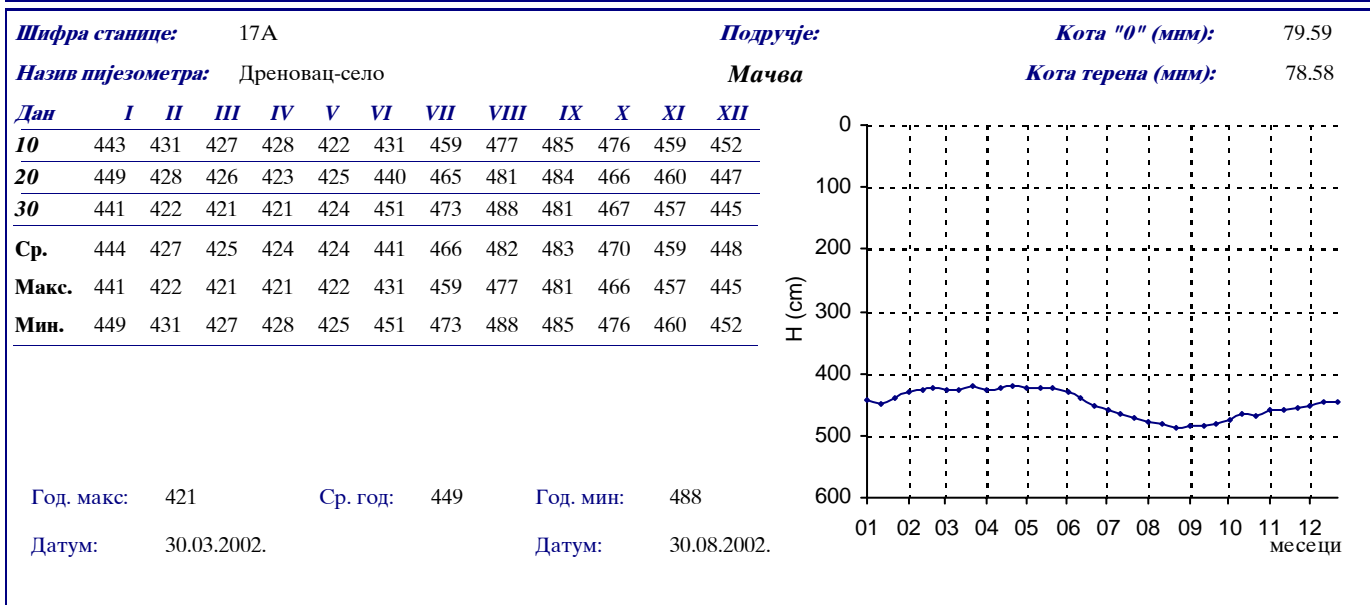
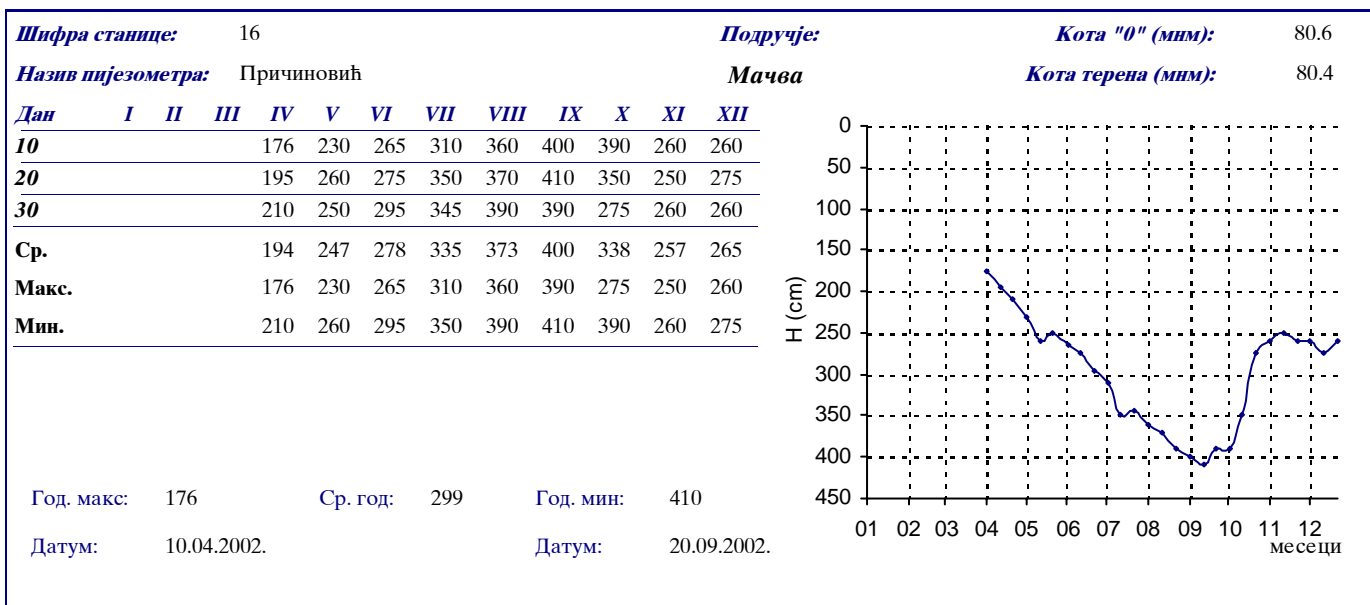


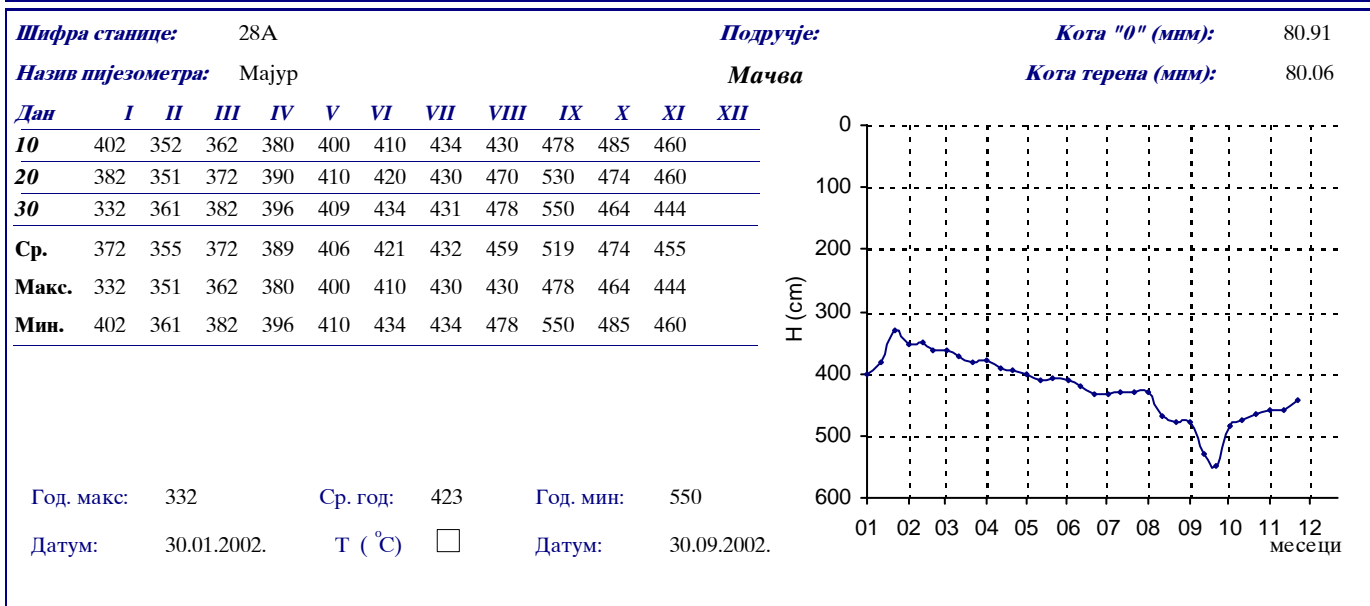
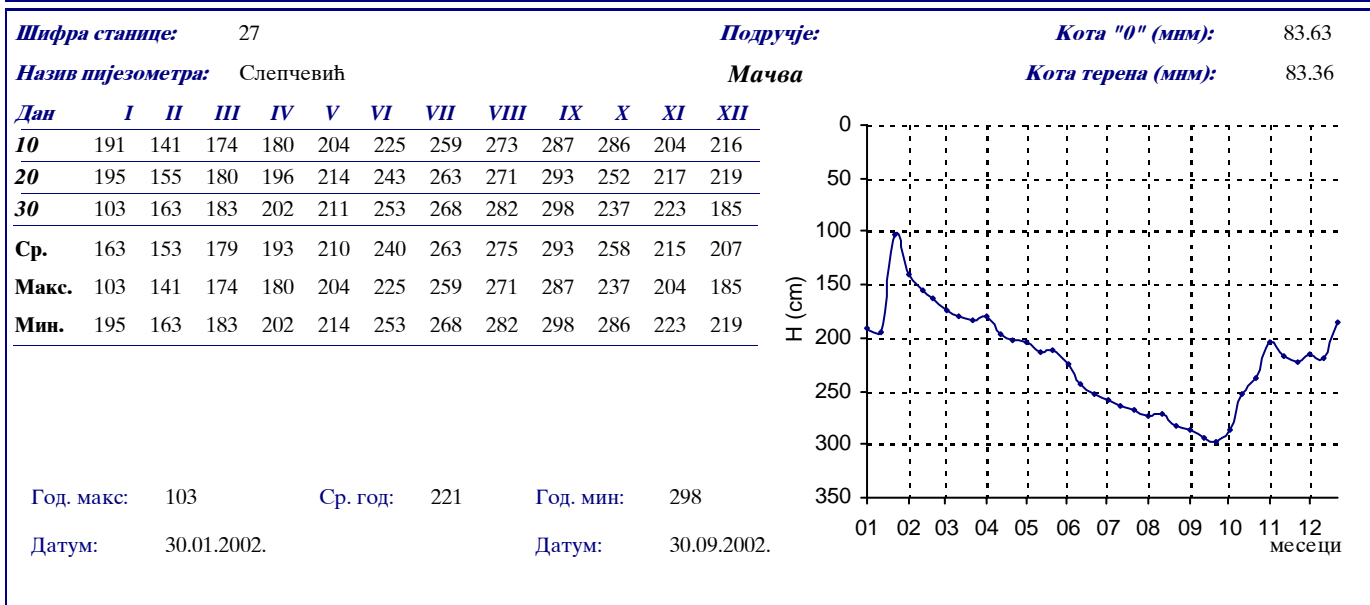
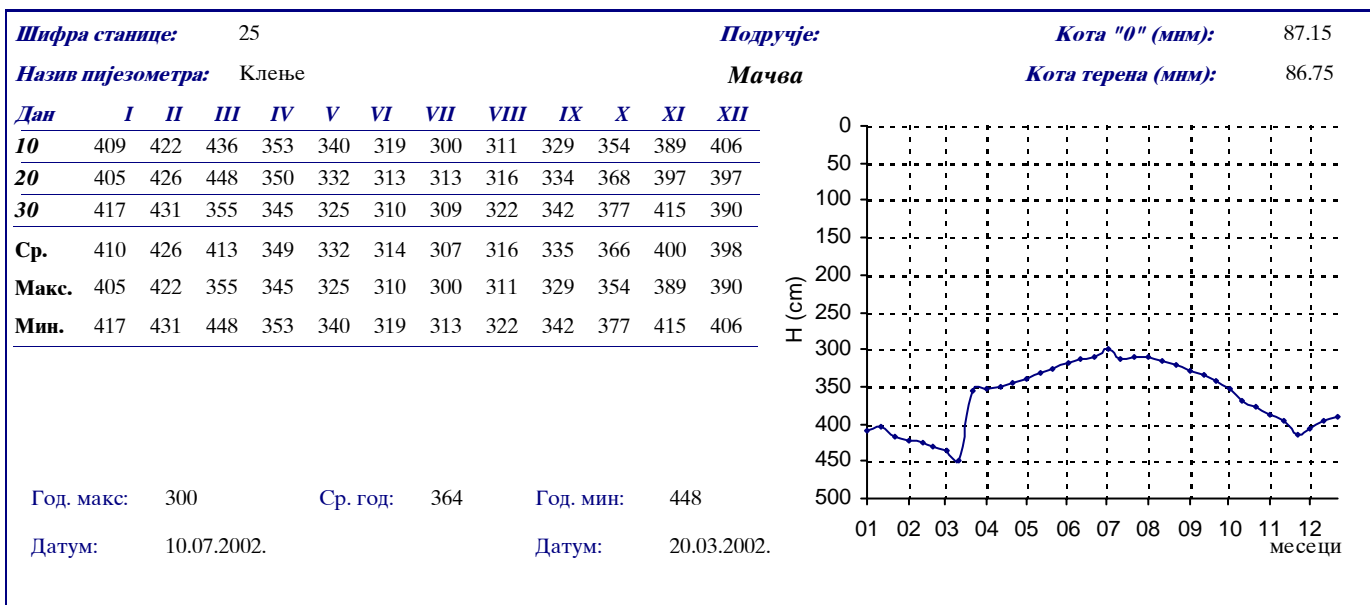
Шифра станице:	11A											Подручје:	Кота "0" (мм):	78.65
Назив пијезометра:	Дреновац-село											Мачва	Кота терена (мм):	77.47
Дан	I	II	III	IV	V	VI	VII	VIII	IX	X	XI	XII		
10	460	454	426	462	410	450	495	511		462	430	428		
20	468	442	445	413	439	466	506	507		432	451	431		
30	461	419	451	402	432	482	520	518		435	436	436		
Ср.	463	438	441	426	427	466	507	512		443	439	432		
Макс.	460	419	426	402	410	450	495	507		432	430	428		
Мин.	468	454	451	462	439	482	520	518		462	451	436		
Год. макс:	402		Ср. год:		454		Год. мин:		520					
Датум:	30.04.2002.				Датум:				30.07.2002.					

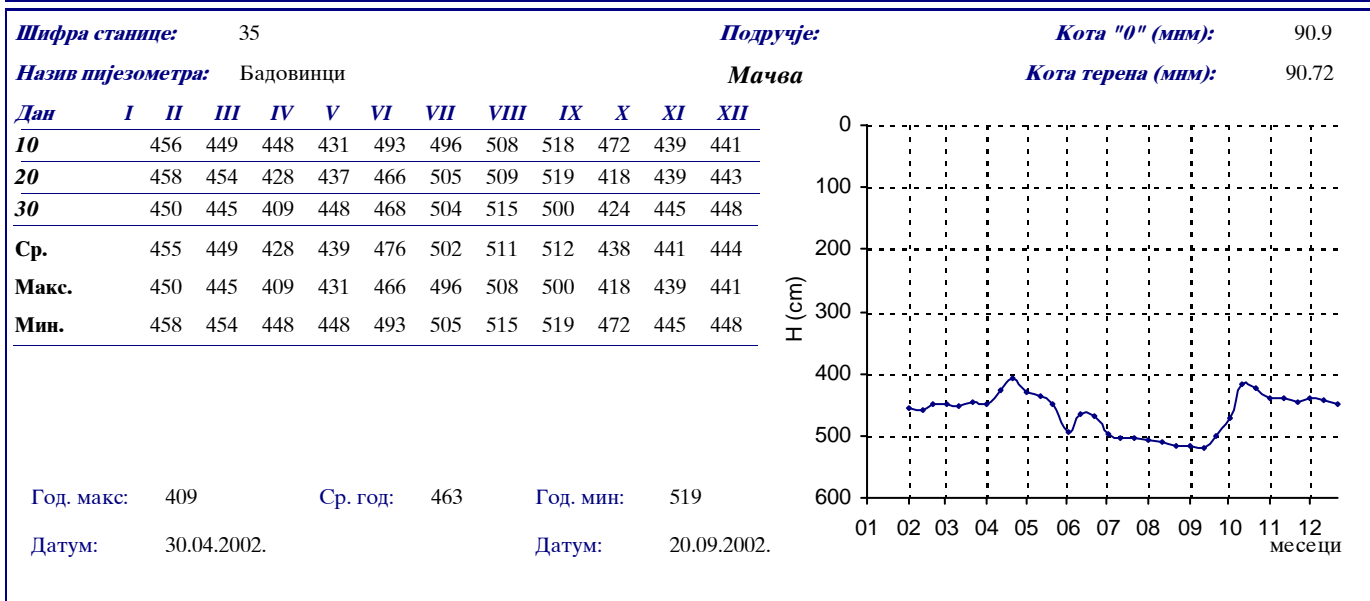
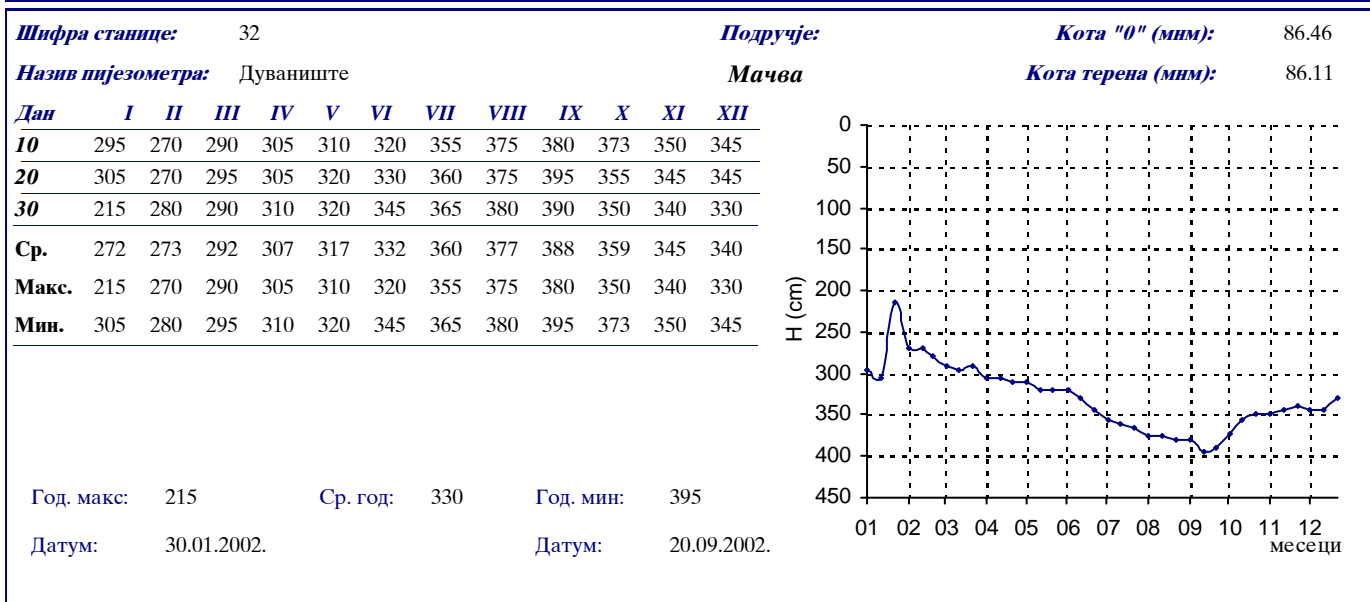
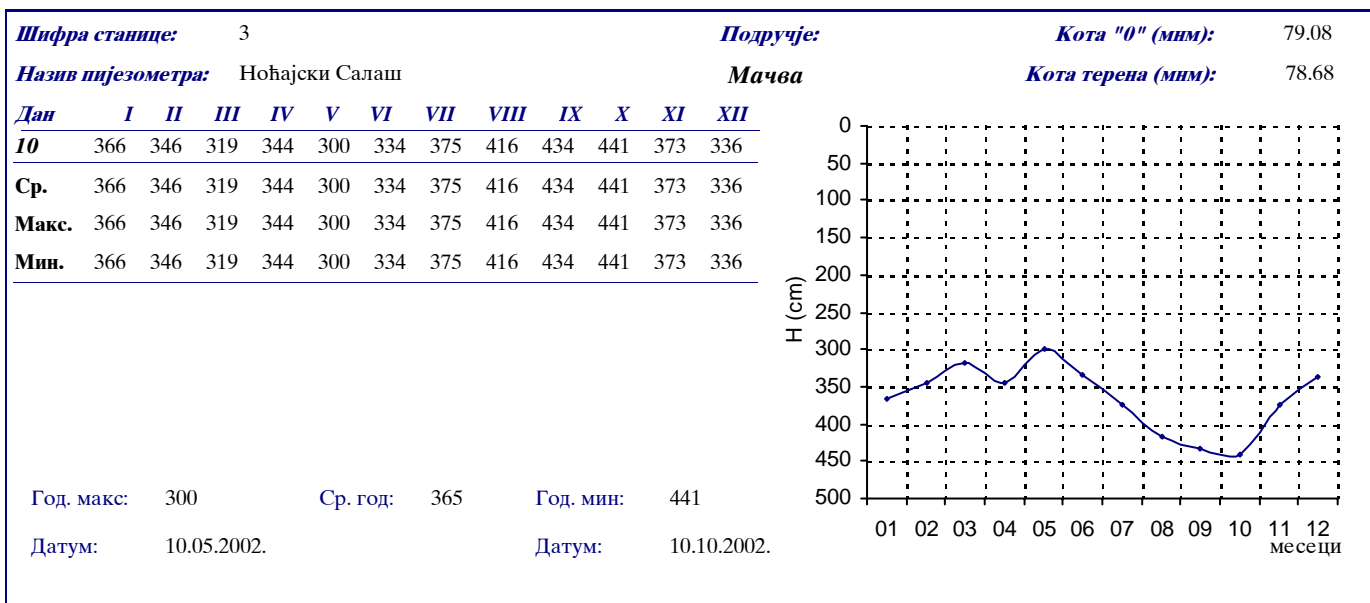


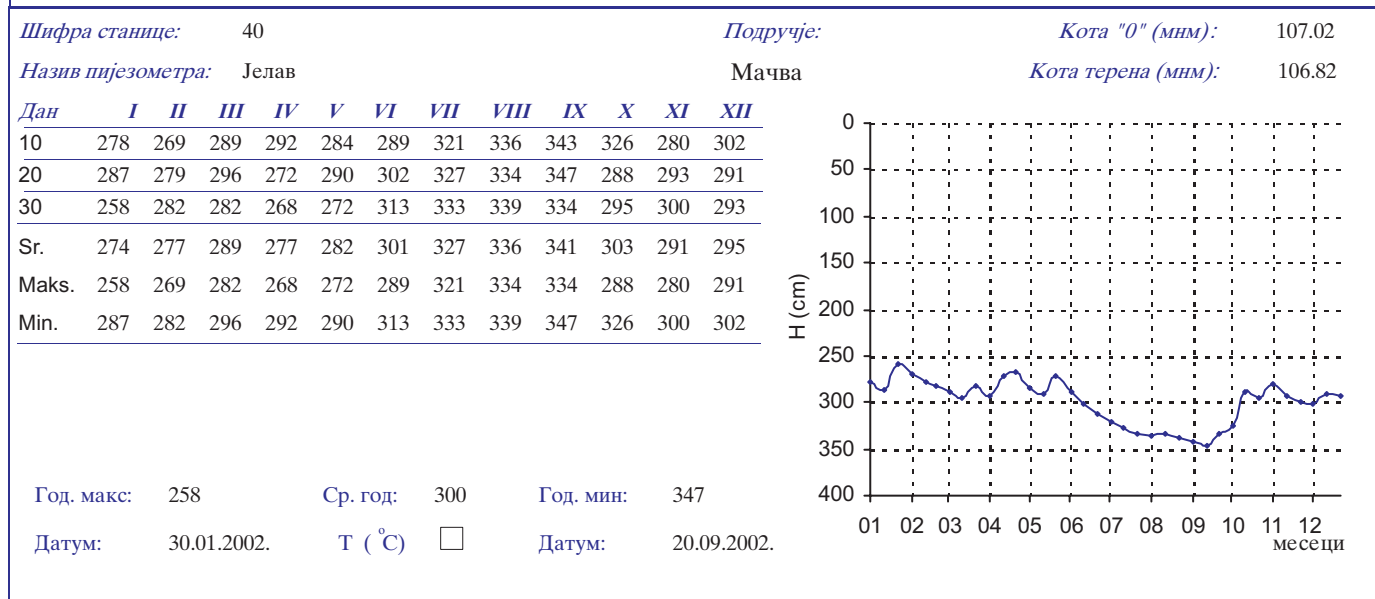
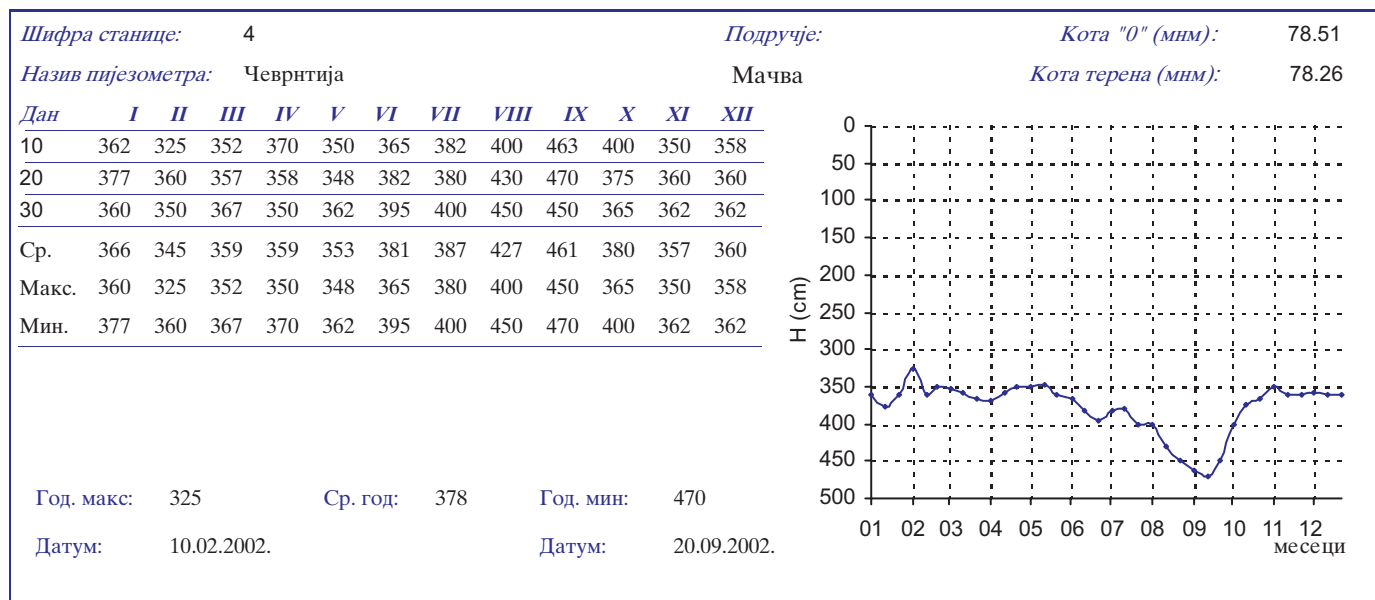
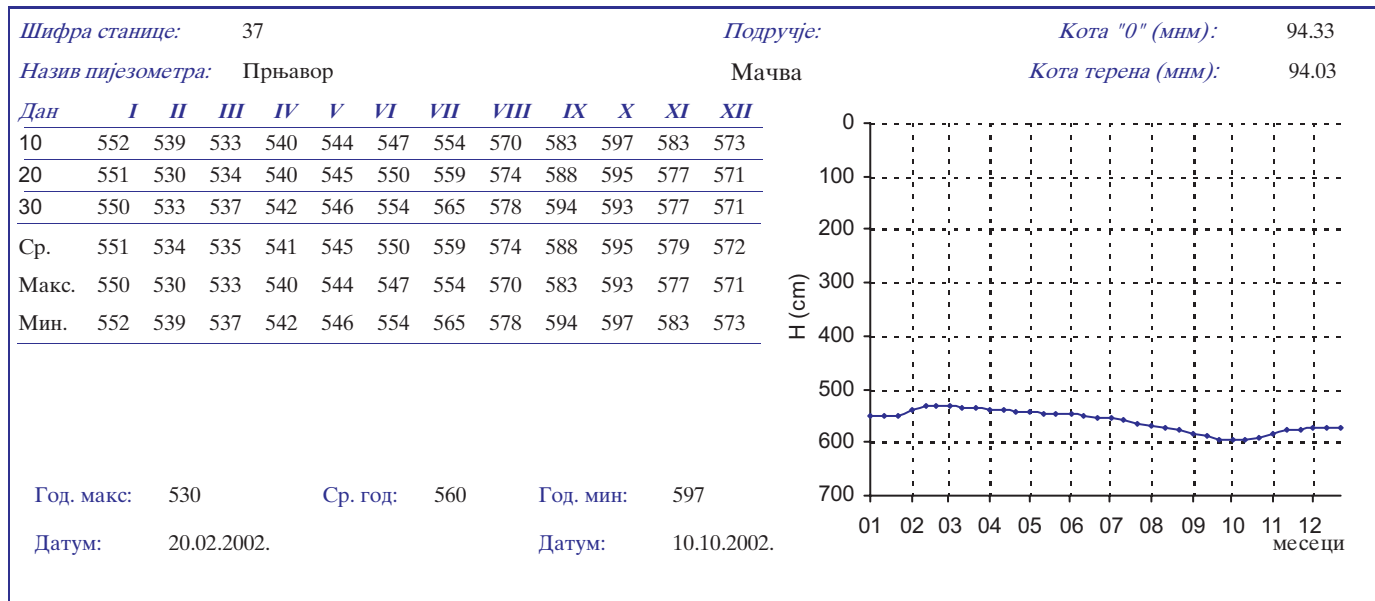
Шифра станице:	12A											Подручје:	Кота "0" (мм):	82.99
Назив пијезометра:	Црна Бара-село											Мачва	Кота терена (мм):	82.34
Дан	I	II	III	IV	V	VI	VII	VIII	IX	X	XI	XII		
05	488	500	459	505	418	480	544	570	585	517	468	479		
10	500	504	467	506	431	490	551	574	588	513	470	478		
15	506	511	490	490	457	502	562	578	591	477	473	469		
20	510	483	494	439	471	512	563	580	588	474	474	475		
25	525	475	496	422	483	523	569	584	568	470	477	473		
30	513	454	488	400	488	537	571	586	563	468	478	471		
Ср.	507	488	482	460	458	507	560	579	581	487	473	474		
Макс.	488	454	459	400	418	480	544	570	563	468	468	469		
Мин.	525	511	496	506	488	537	571	586	591	517	478	479		
Год. макс:	400		Ср. год:		505		Год. мин:		591					
Датум:	30.04.2002.				Датум:				15.09.2002.					



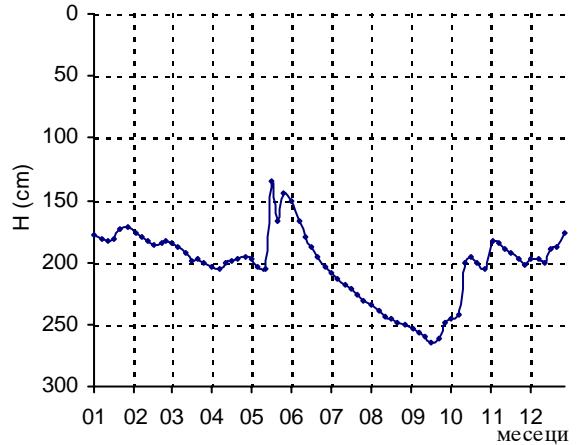




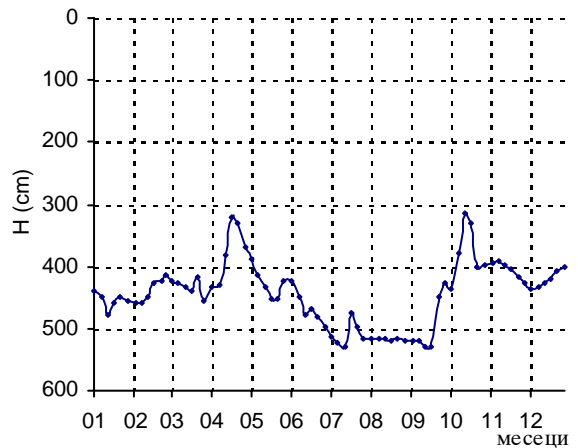




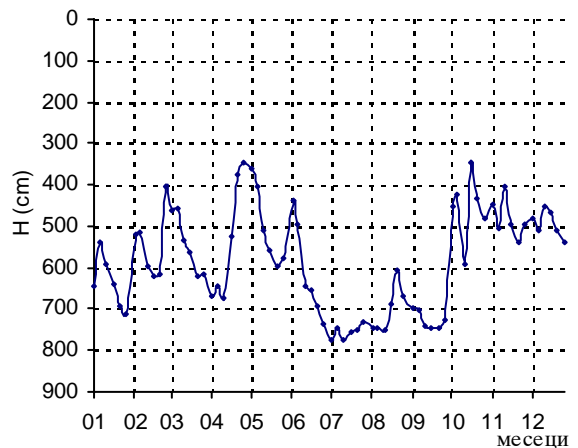
Шифра станице:	43											Подручје:	Кота "0" (мм): 119.24		
Назив пијезометра:	Лозничко поље											Мачва	Кота терена (мм): 118.94		
Дан	I	II	III	IV	V	VI	VII	VIII	IX	X	XI	XII			
05	178	177	185	203	197	150	209	234	254	245	183	197			
10	182	180	188	206	204	167	214	239	257	243	185	198			
15	183	183	192	201	206	179	218	244	260	201	189	201			
20	182	186	199	199	134	187	221	246	264	196	192	190			
25	173	185	197	197	167	196	226	249	261	200	198	187			
30	172	183	201	195	145	203	231	251	249	206	202	176			
Ср.	178	182	194	200	176	180	220	244	258	215	192	192			
Макс.	172	177	185	195	134	150	209	234	249	196	183	176			
Мин.	183	186	201	206	206	203	231	251	264	245	202	201			
Год. макс:	134				Ср. год:	202				Год. мин:	264				
Датум:	20.05.2002.				Т (°C)	<input type="checkbox"/>				Датум:	20.09.2002.				

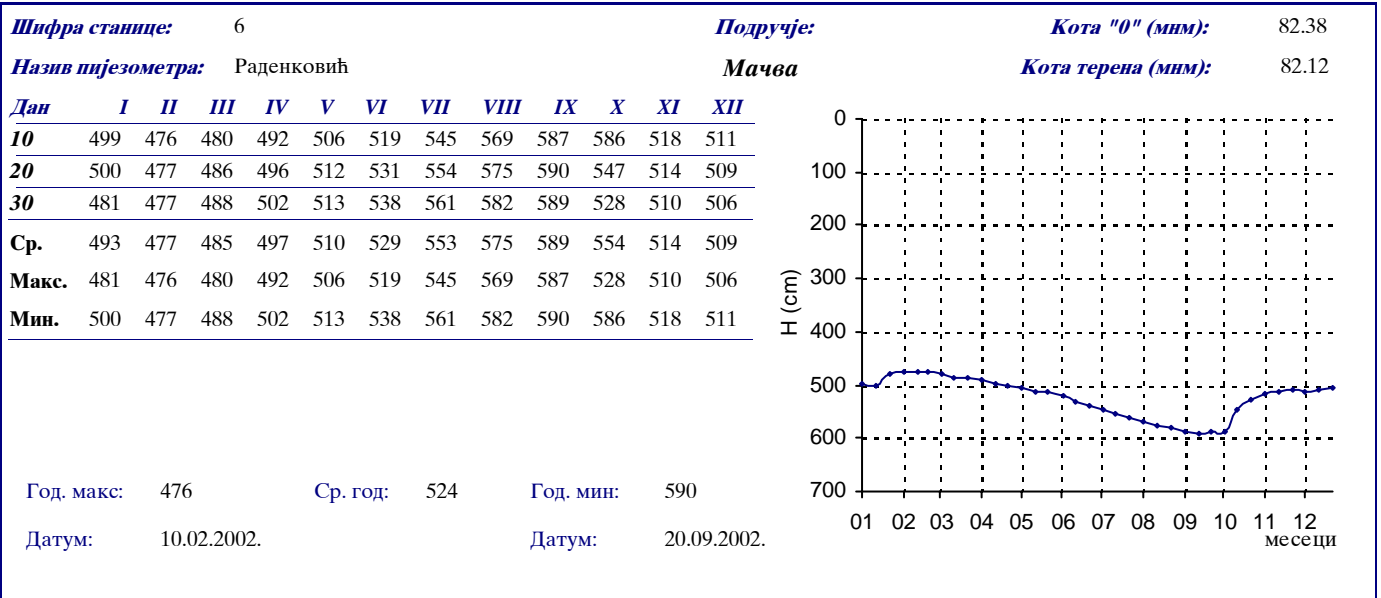


Шифра станице:	44											Подручје:	Кота "0" (мм): 83.13		
Назив пијезометра:	Црна Бара-Васин шиб											Мачва	Кота терена (мм): 82.19		
Дан	I	II	III	IV	V	VI	VII	VIII	IX	X	XI	XII			
05	438	460	424	433	388	425	512	516	520	436	395	436			
10	450	458	427	430	415	450	522	517	521	378	393	432			
15	478	448	434	383	433	479	528	518	528	313	398	426			
20	460	428	438	322	452	470	474	519	529	330	403	420			
25	448	423	417	332	452	481	498	517	449	401	418	409			
30	456	415	455	370	422	496	515	519	428	399	428	400			
Ср.	455	439	433	378	427	467	508	518	496	376	406	421			
Макс.	438	415	417	322	388	425	474	516	428	313	393	400			
Мин.	478	460	455	433	452	496	528	519	529	436	428	436			
Год. макс:	313				Ср. год:	444				Год. мин:	529				
Датум:	15.10.2002.				Т (°C)	<input type="checkbox"/>				Датум:	20.09.2002.				



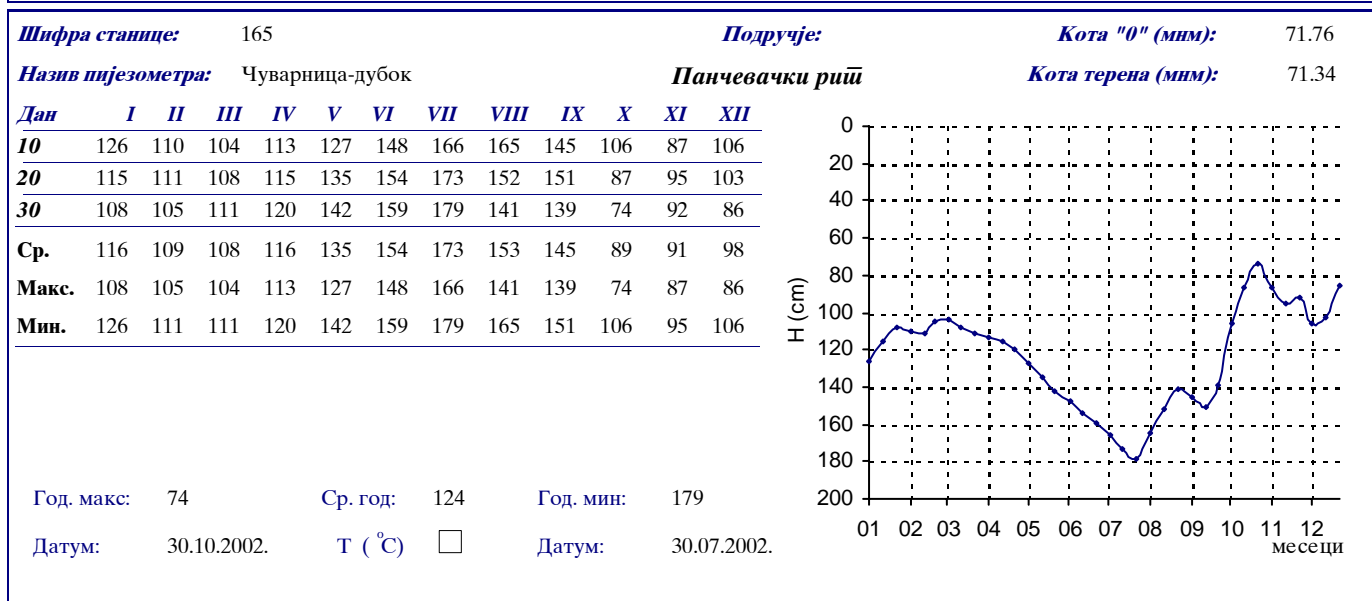
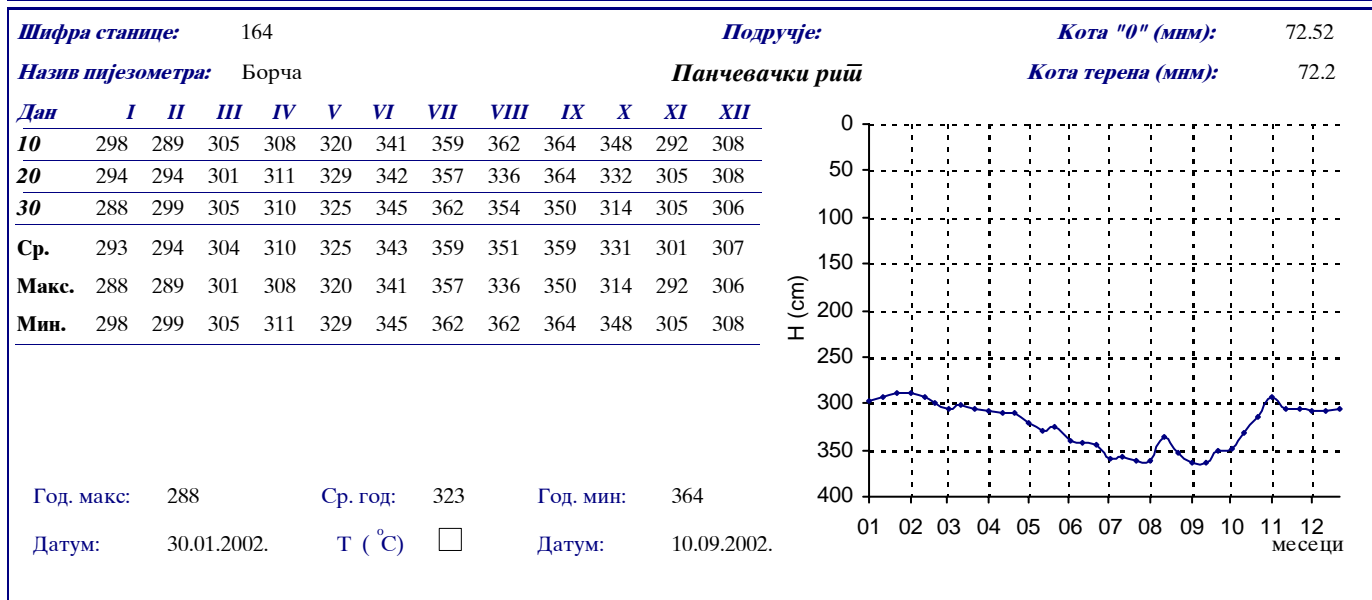
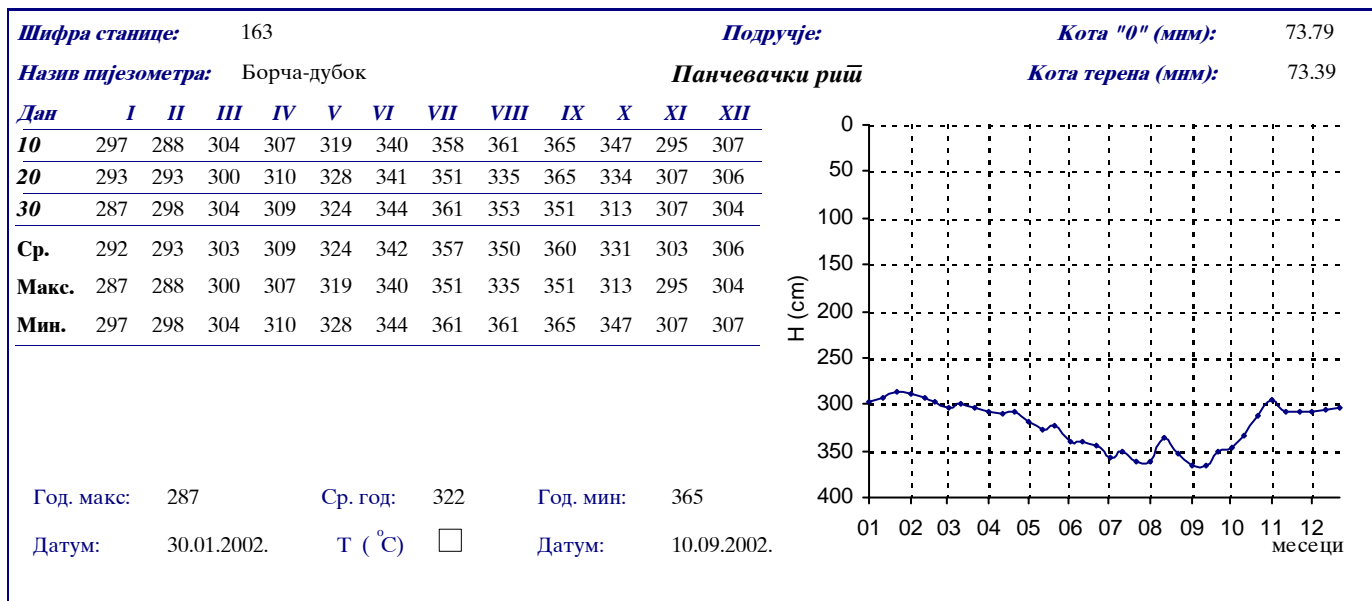
Шифра станице:	49											Подручје:	Кота "0" (мм): 79.99		
Назив пијезометра:	Шабац-Агенција ЈРБ											Мачва	Кота терена (мм): 79.21		
Дан	I	II	III	IV	V	VI	VII	VIII	IX	X	XI	XII			
01	647	518	464	668	361	440	775	747	697	454	446	481			
05	540	515	459	645	406	497	748	748	702	424	505	512			
10	593	599	536	673	510	643	775	749	740	591	402	454			
15	638	622	564	523	556	656	756	689	744	346	497	466			
20	693	618	620	373	598	695	749	607	745	435	539	510			
25	710	402	615	347	576	738	733	668	728	483	494	537			
Ср.	637	546	543	538	501	612	756	701	726	456	481	493			
Макс.	540	402	459	347	361	440	733	607	697	346	402	454			
Мин.	710	622	620	673	598	738	775	749	745	591	539	537			
Год. макс:	346				Ср. год:	582				Год. мин:	775				
Датум:	15.10.2002.				Т (°C)	<input type="checkbox"/>				Датум:	01.07.2002.				

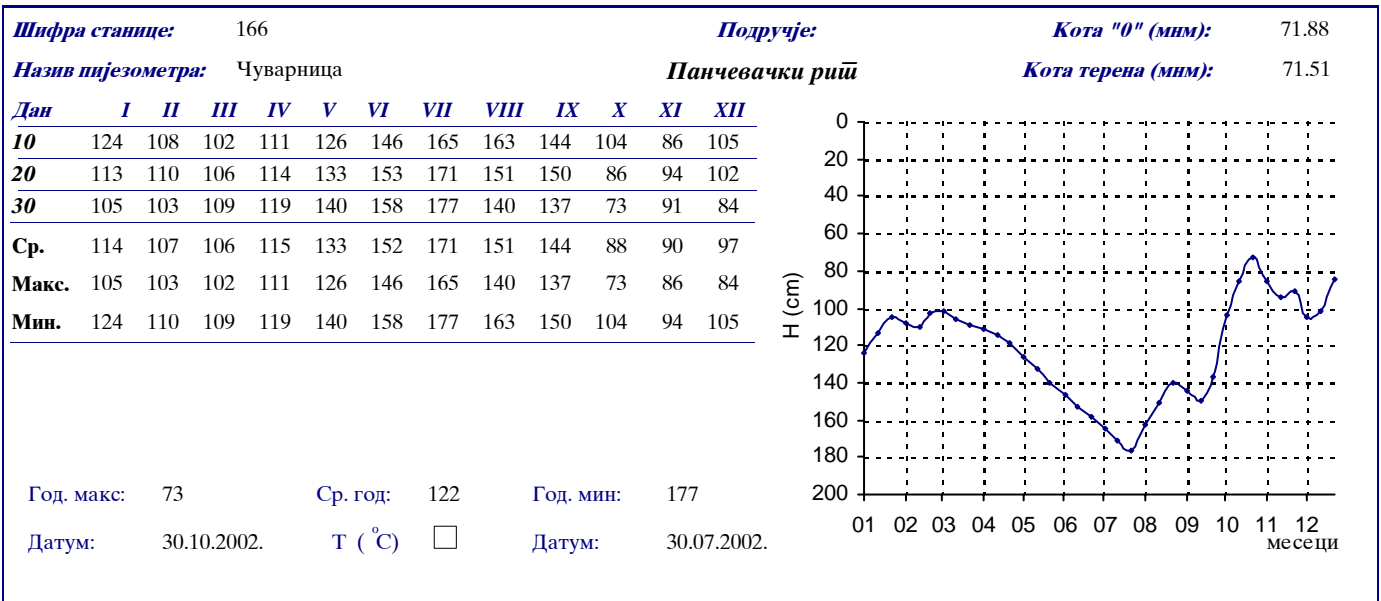




Подручје

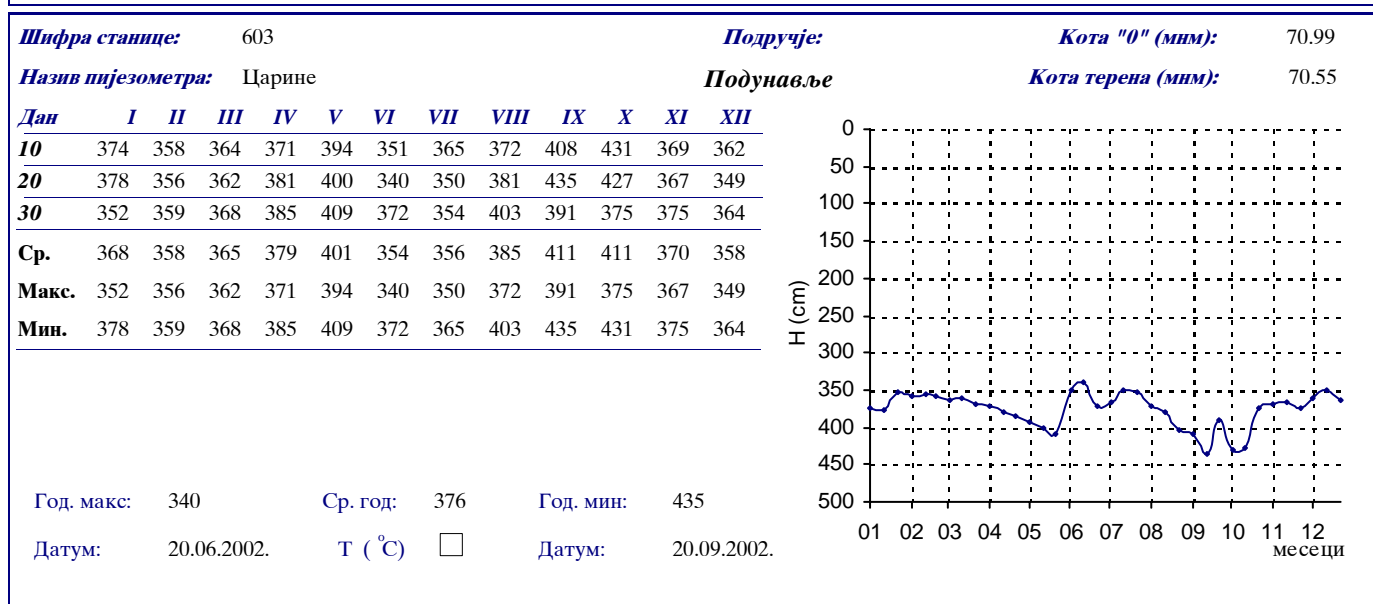
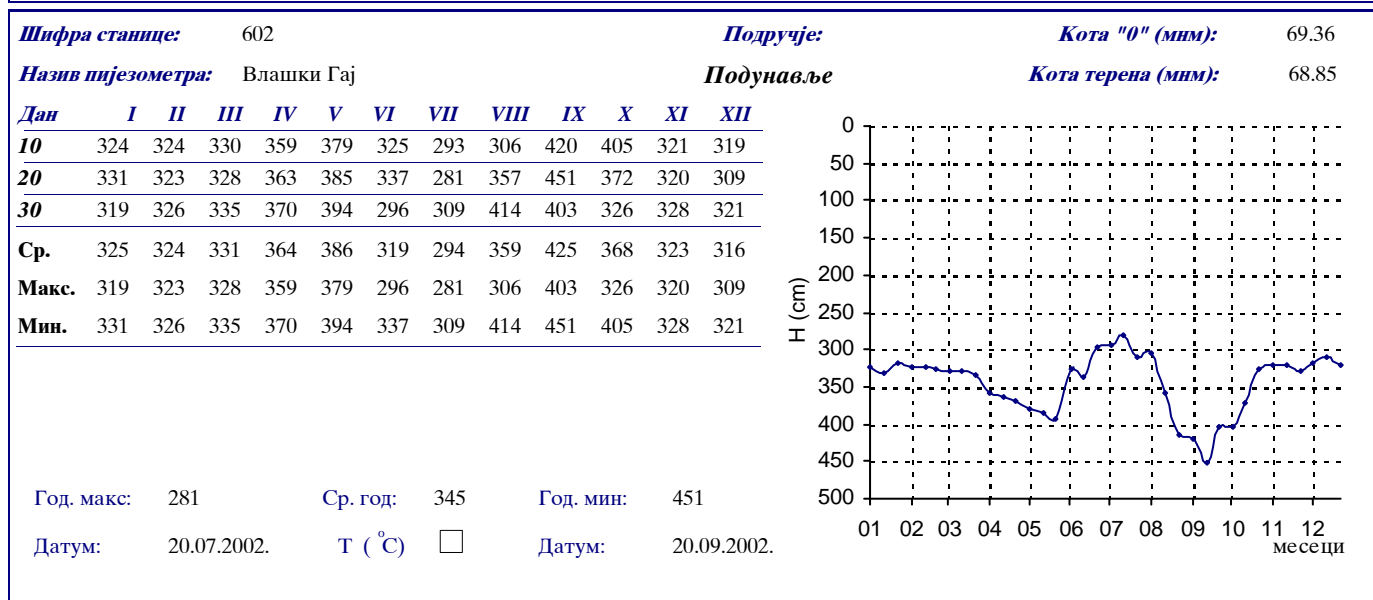
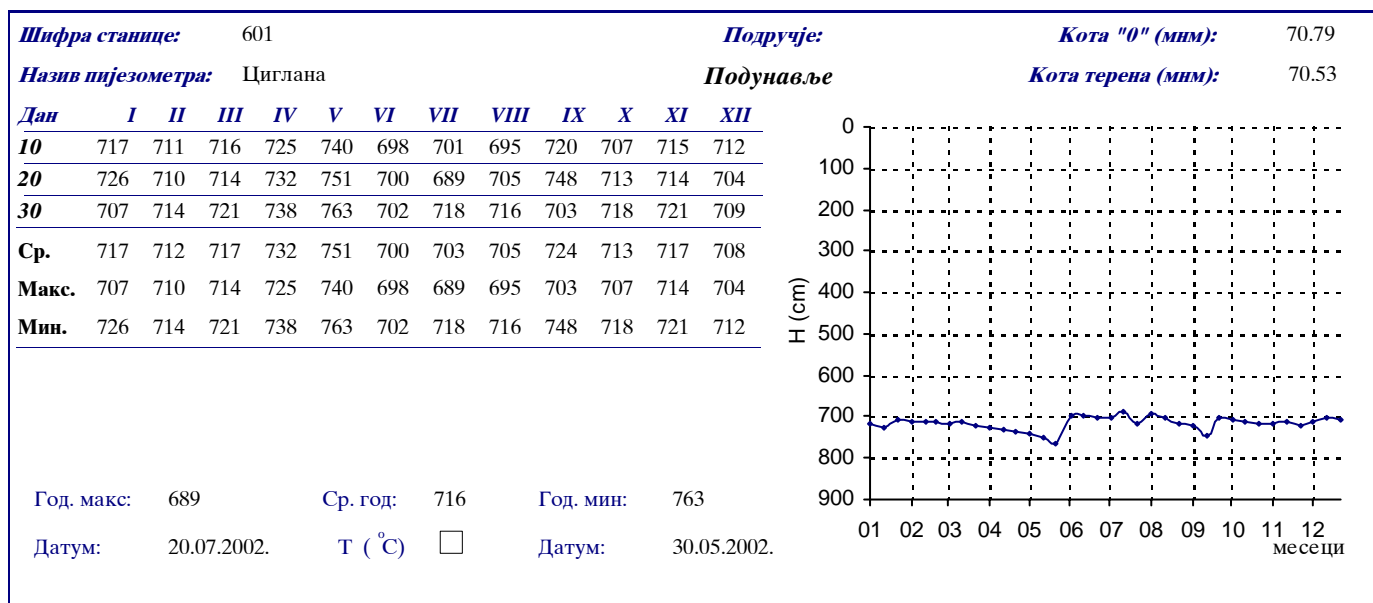
**ПАНЧЕВАЧКИ
РИТ**



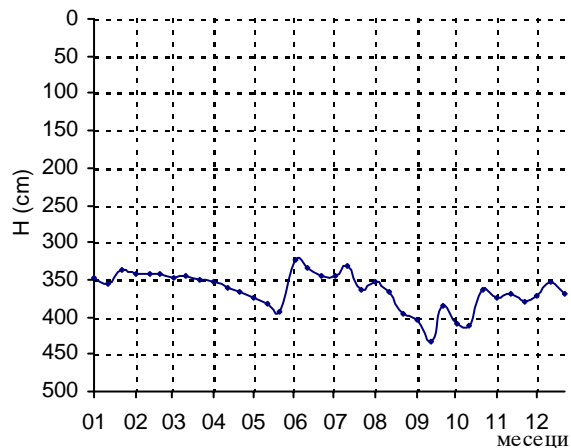


Подручје

ПОДУНАВЉЕ



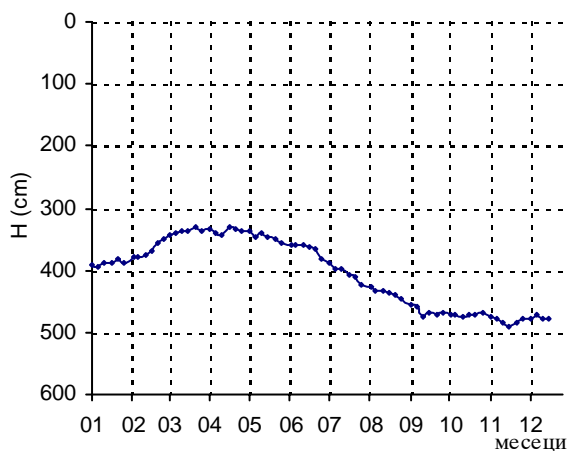
Шифра станице: 604												Подручје:	Кота "0" (мм): 72.72	
Назив пијезометра: Кумане												Подунавље	Кота терена (мм): 72.18	
Дан	I	II	III	IV	V	VI	VII	VIII	IX	X	XI	XII		
10	348	342	347	354	375	323	344	354	403	408	375	371		
20	355	341	346	360	383	335	331	365	433	413	370	354		
30	337	343	351	367	392	346	363	396	385	363	381	370		
Ср.	347	342	348	360	383	335	346	372	407	395	375	365		
Макс.	337	341	346	354	375	323	331	354	385	363	370	354		
Мин.	355	343	351	367	392	346	363	396	433	413	381	371		
<p>Год. макс: 323 Ср. год: 365 Год. мин: 433</p> <p>Датум: 10.06.2002. Т (°С) <input type="checkbox"/> Датум: 20.09.2002.</p>														



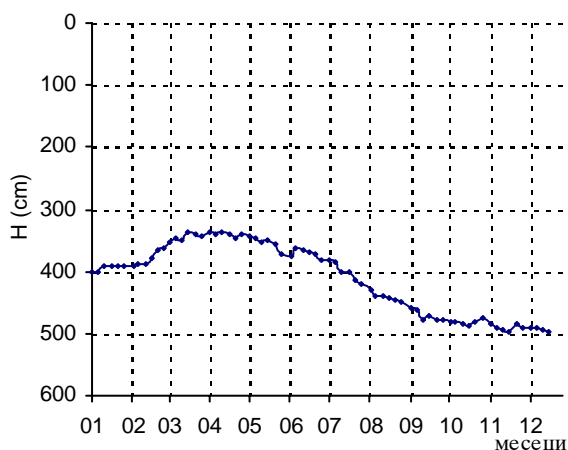
Подручје

БАЧКА

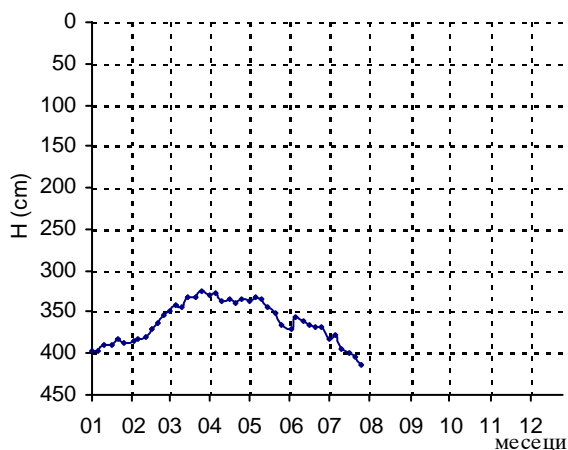
Шифра станице:	0011											Подручје:	Кота "0" (мм):	86.96	
Назив пијезометра:	Сомбор-ГМС (С-1)											Бачка	Кота терена (мм):	86.8	
Дан	I	II	III	IV	V	VI	VII	VIII	IX	X	XI	XII			
01	393	380	342	335	337	360	387	427	456	473	475	479			
05	394	378	339	341	345	360	398	432	459	473	477	472			
10	387	375	338	342	340	360	399	433	476	475	484	478			
15	387	368	336	331	348	364	407	436	468	473	491	479			
20	383	356	332	335	350	366	412	441	472	473	485				
25	387	350	338	336	356	382	422	447	467	467	479				
Ср.	389	368	338	337	346	365	404	436	466	472	482	477			
Макс.	383	350	332	331	337	360	387	427	456	467	475	472			
Мин.	394	380	342	342	356	382	422	447	476	475	491	479			
Год. макс:	331	Ср. год:					405	Год. мин:	491						
Датум:	15.04.2002.	Т (°C)					<input type="checkbox"/>	Датум:	15.11.2002.						



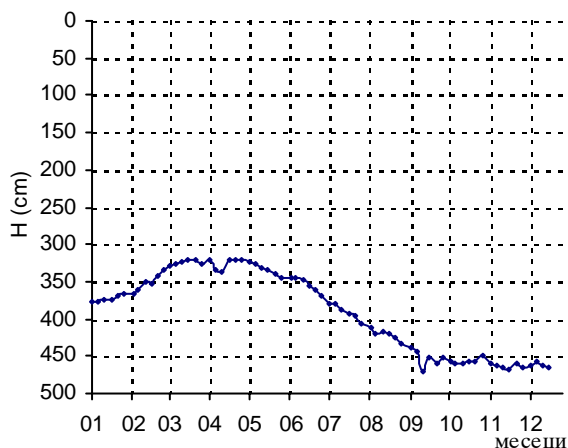
Шифра станице:	0011/1											Подручје:	Кота "0" (мм):	87.06	
Назив пијезометра:	Сомбор (С-1/1)											Бачка	Кота терена (мм):	86.83	
Дан	I	II	III	IV	V	VI	VII	VIII	IX	X	XI	XII			
01	400	391	354	337	342	377	381	430	458	482	484	491			
05	400	388	347	339	347	363	386	439	461	482	490	492			
10	392	387	349	338	352	366	400	439	477	485	495	493			
15	392	380	338	340	350	369	402	444	473	487	498	496			
20	390	367	340	345	356	372	413	445	478	480	484				
25	393	361	343	340	371	382	421	450	479	475	492				
Ср.	395	379	345	340	353	372	401	441	471	482	491	493			
Макс.	390	361	338	337	342	363	381	430	458	475	484	491			
Мин.	400	391	354	345	371	382	421	450	479	487	498	496			
Год. макс:	337	Ср. год:					411	Год. мин:	498						
Датум:	01.04.2002.	Т (°C)					<input type="checkbox"/>	Датум:	15.11.2002.						



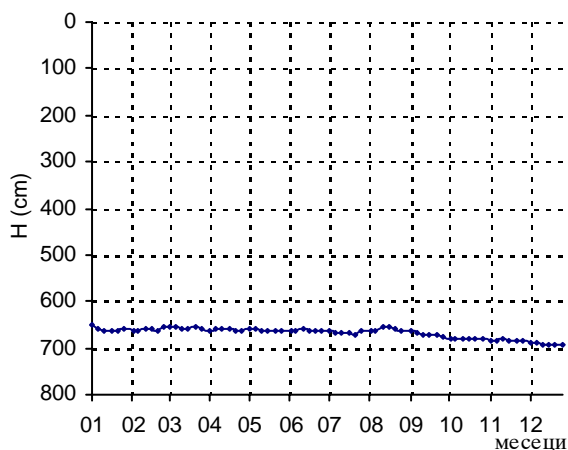
Шифра станице:	0011/2											Подручје:	Кота "0" (мм):	86.99	
Назив пијезометра:	Сомбор (С-1/2)											Бачка	Кота терена (мм):	86.83	
Дан	I	II	III	IV	V	VI	VII	VIII	IX	X	XI	XII			
01	396	386	348	330	336	370	383	СУВ	СУВ	СУВ	СУВ	СУВ			
05	396	383	341	327	332	357	379	СУВ	СУВ	СУВ	СУВ	СУВ			
10	390	380	344	336	335	361	394	СУВ	СУВ	СУВ	СУВ	СУВ			
15	389	371	333	335	344	365	399	СУВ	СУВ	СУВ	СУВ	СУВ			
20	383	364	331	340	351	367	405	СУВ	СУВ	СУВ	СУВ	СУВ			
25	387	354	326	334	366	369	414	СУВ	СУВ	СУВ	СУВ	СУВ			
Ср.	390	373	337	334	344	365	396								
Макс.	383	354	326	327	332	357	379								
Мин.	396	386	348	340	366	370	414								
Год. макс:	326	Ср. год:					363	Год. мин:	414						
Датум:	25.03.2002.	Т (°C)					<input type="checkbox"/>	Датум:	25.07.2002.						



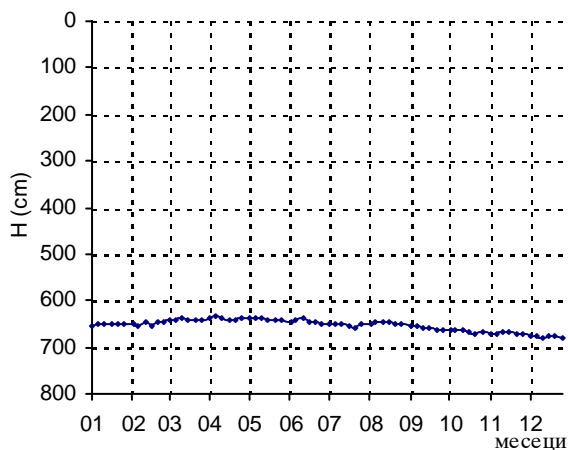
Шифра станице:	0011/Д											Подручје:	Кота "0" (мм):	86.79
Назив пијезометра:	Сомбор (С-1/Д)											Бачка	Кота терена (мм):	86.73
Дан	I	II	III	IV	V	VI	VII	VIII	IX	X	XI	XII		
01	377	365	329	322	324	346	380	412	439	456	460	462		
05	376	361	326	333	325	346	380	419	443	459	463	458		
10	373	350	324	336	331	347	387	418	470	460	464	462		
15	374	353	322	320	333	355	394	420	452	457	469	466		
20	370	341	322	322	339	362	397	425	460	458	460			
25	367	333	325	321	344	370	406	432	452	450	464			
Ср.	373	351	325	326	333	354	391	421	453	457	463	462		
Макс.	367	333	322	320	324	346	380	412	439	450	460	458		
Мин.	377	365	329	336	344	370	406	432	470	460	469	466		
Год. макс:	320				Ср. год:		390		Год. мин:		470			
Датум:	15.04.2002.				Т (°C)		<input type="checkbox"/>		Датум:		10.09.2002.			

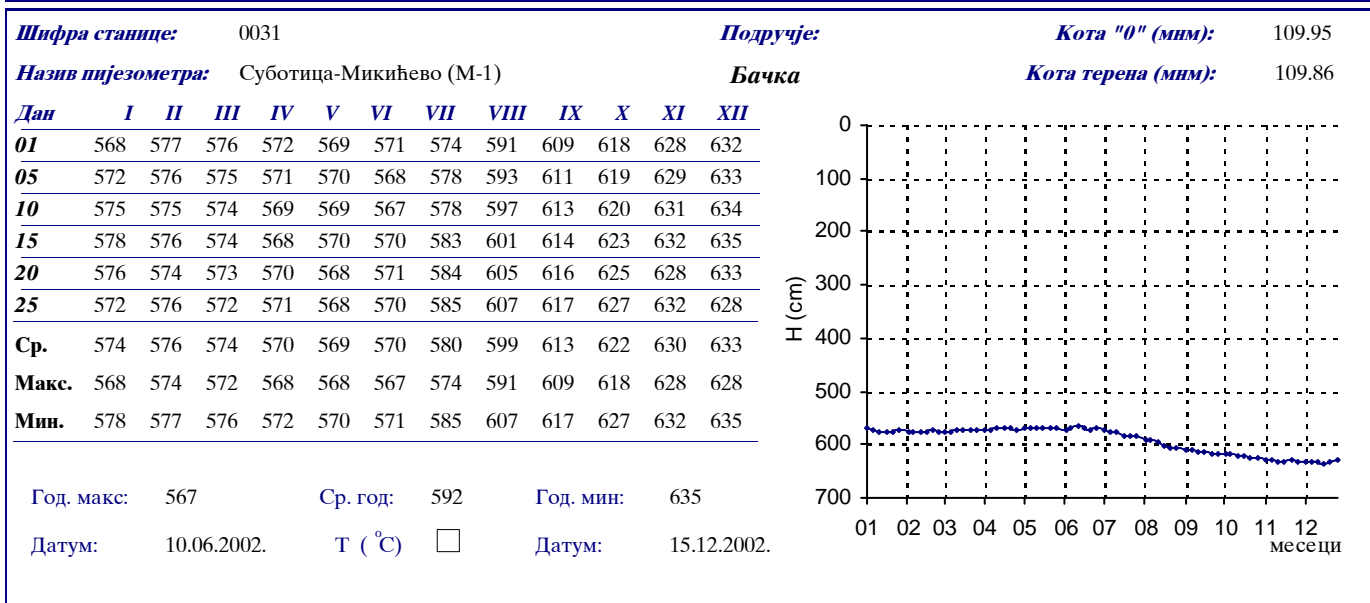
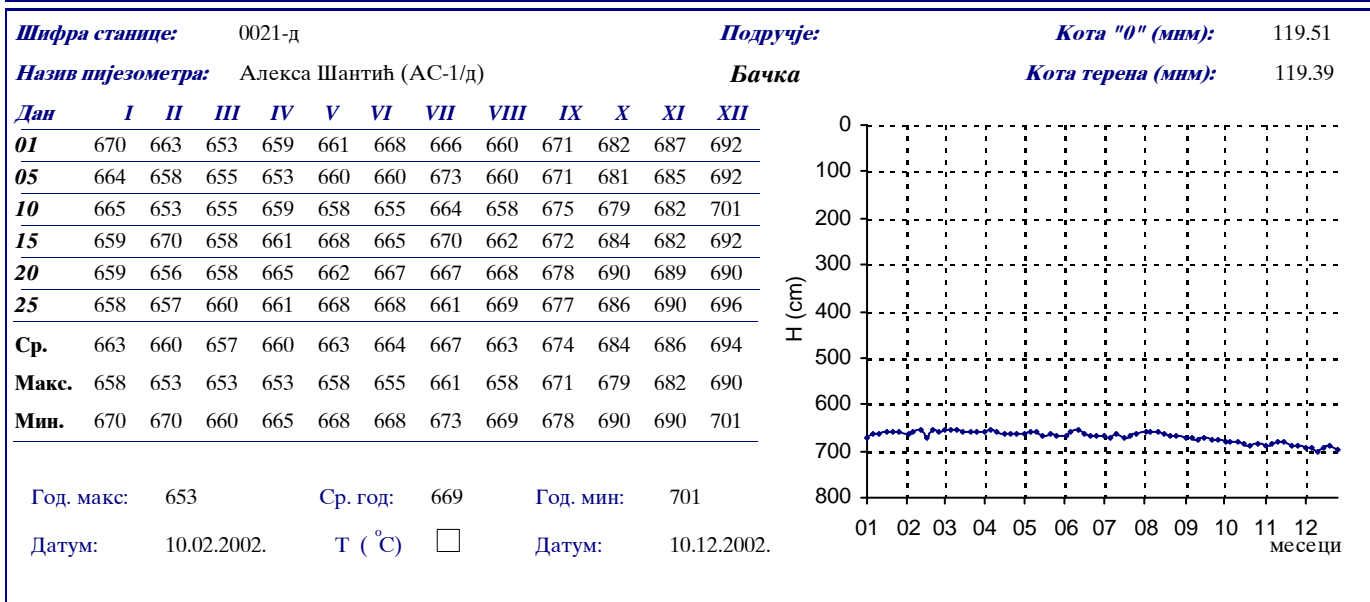
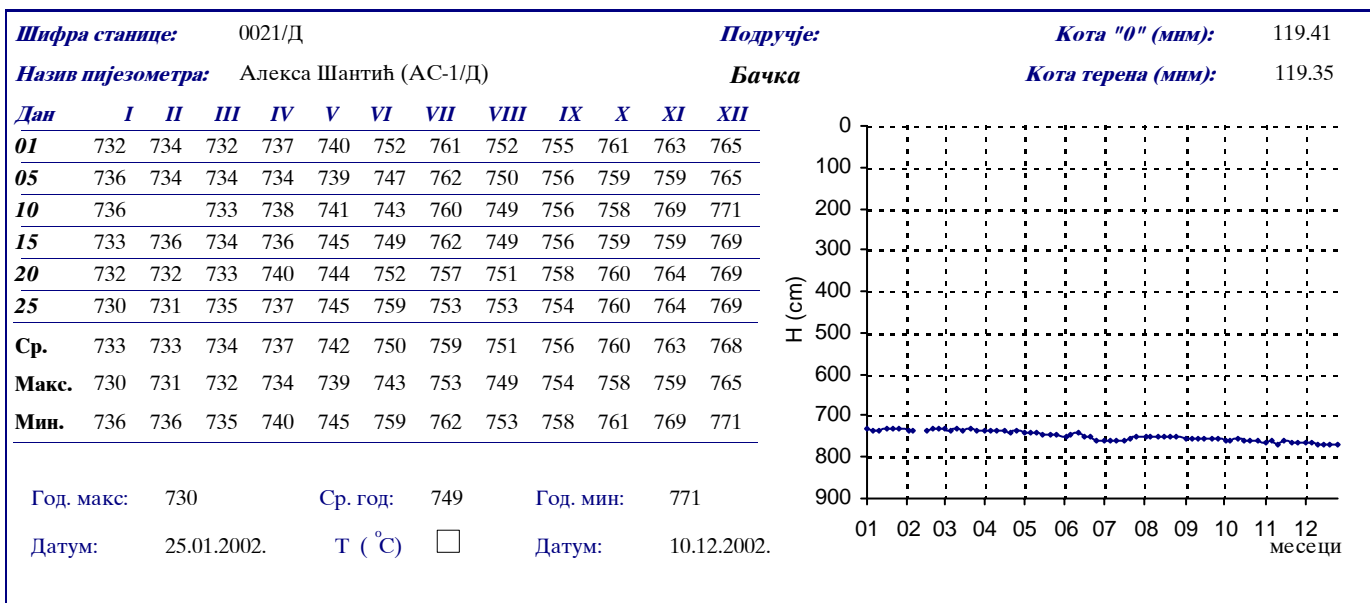


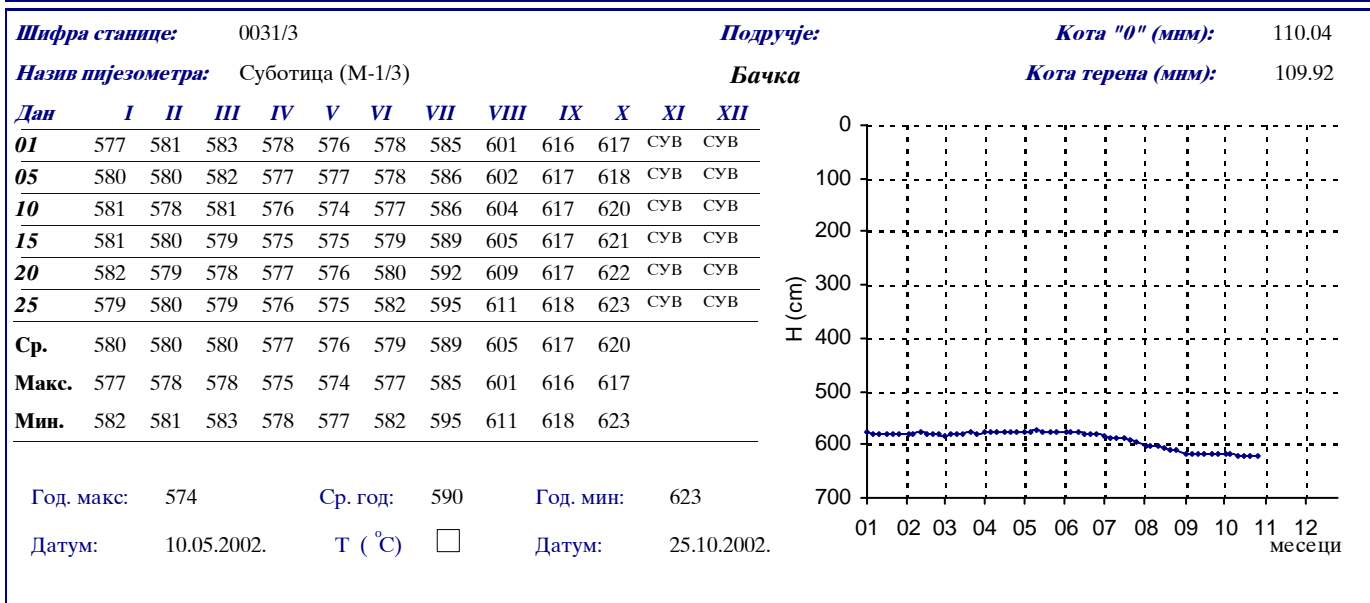
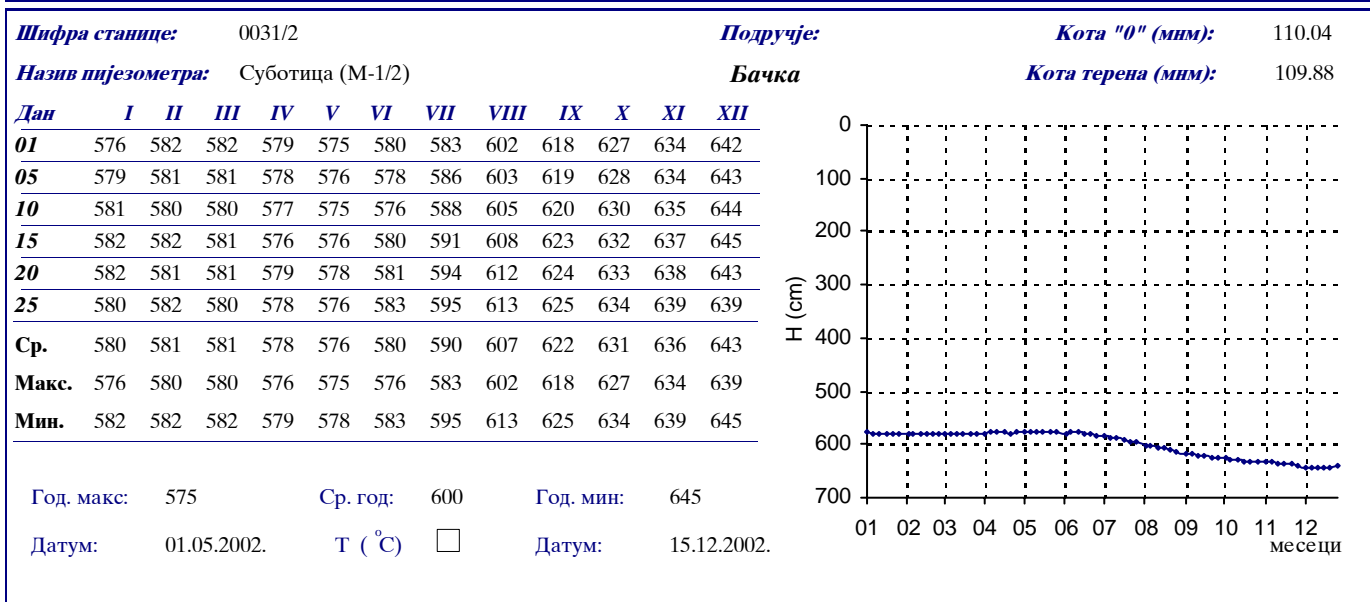
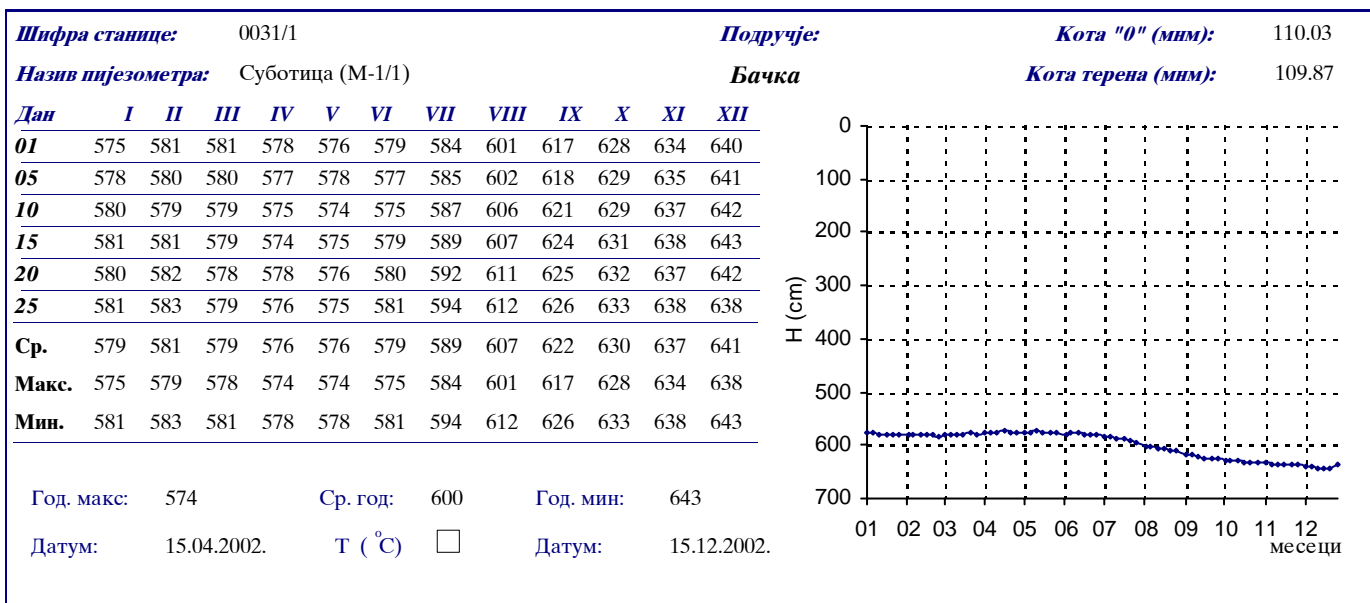
Шифра станице:	0021											Подручје:	Кота "0" (мм):	119.55
Назив пијезометра:	Алекса Шангић-парк (АС-1)											Бачка	Кота терена (мм):	119.43
Дан	I	II	III	IV	V	VI	VII	VIII	IX	X	XI	XII		
01	651	662	654	661	658	664	665	661	665	679	683	688		
05	660	663	656	658	660	662	667	661	669	680	683	689		
10	662	659	657	660	663	659	667	656	671	679	681	692		
15	663	660	658	659	663	662	668	654	673	680	683	693		
20	663	662	655	662	662	664	670	660	673	681	684	695		
25	660	654	657	662	663	665	663	662	676	682	685	691		
Ср.	660	660	656	660	662	663	667	659	671	680	683	691		
Макс.	651	654	654	658	658	659	663	654	665	679	681	688		
Мин.	663	663	658	662	663	665	670	662	676	682	685	695		
Год. макс:	651				Ср. год:		668		Год. мин:		695			
Датум:	01.01.2002.				Т (°C)		<input type="checkbox"/>		Датум:		20.12.2002.			

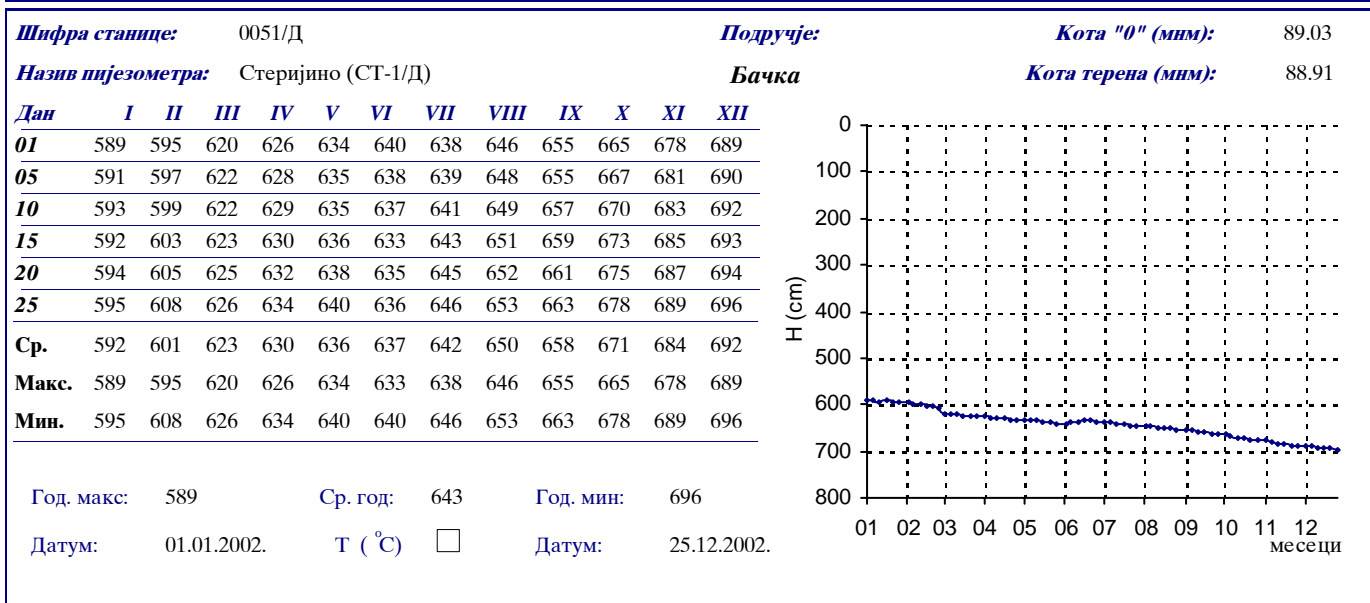
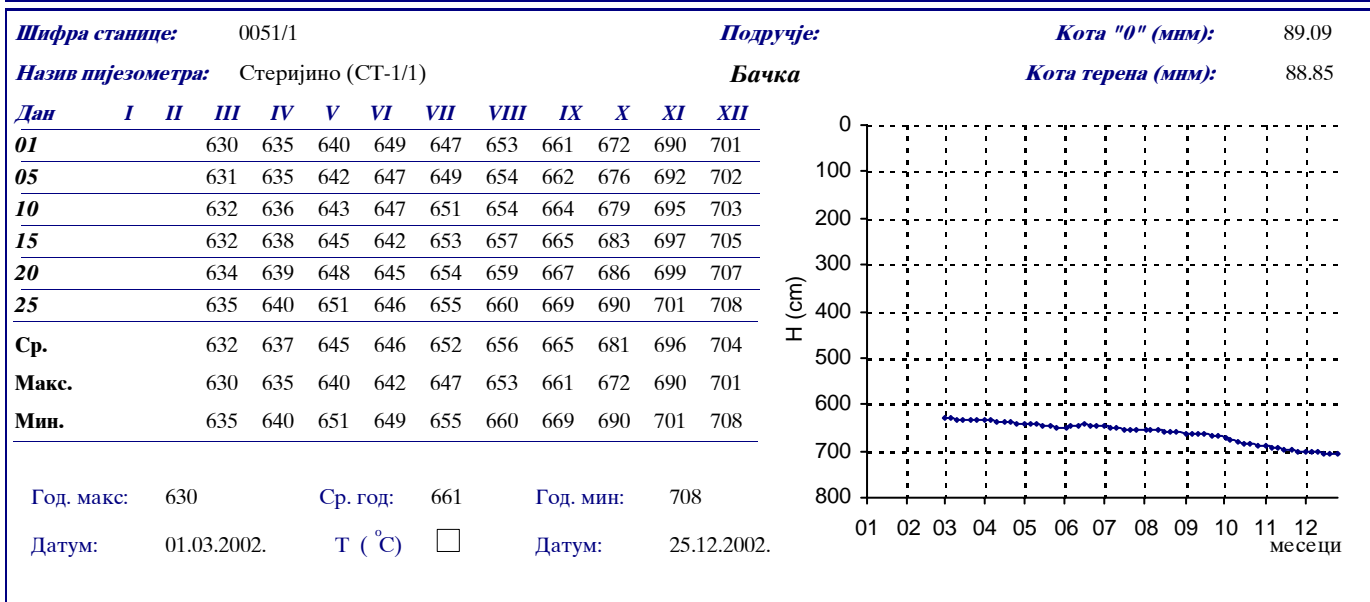
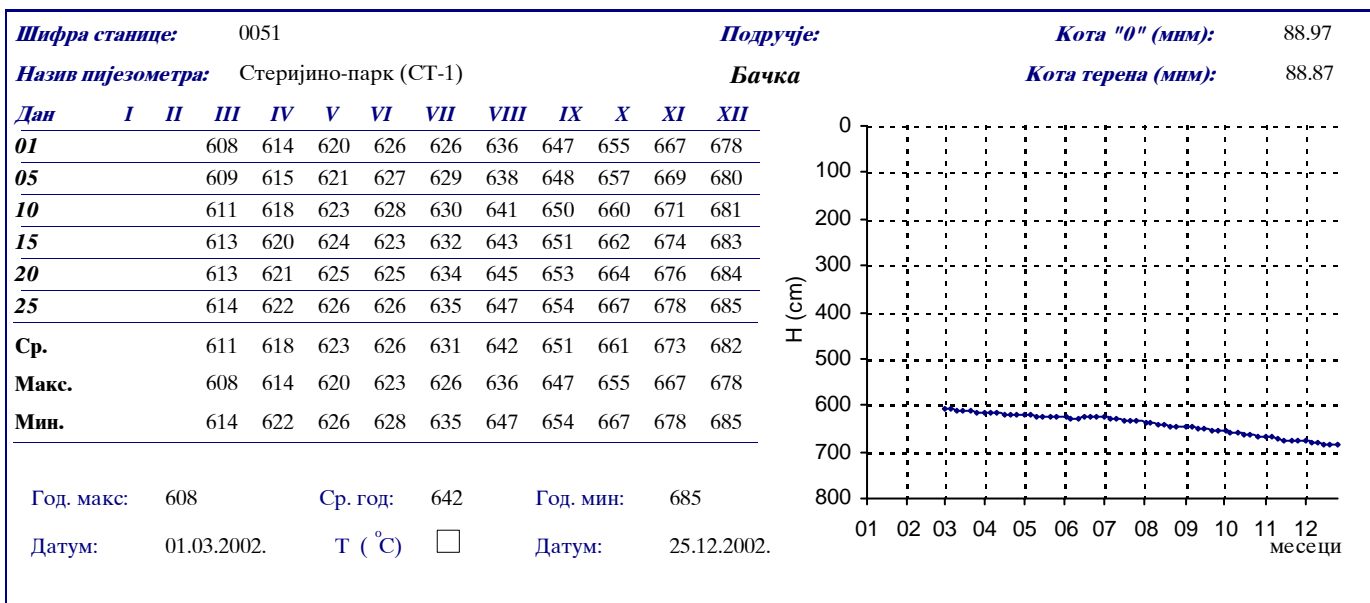


Шифра станице:	0021/1											Подручје:	Кота "0" (мм):	119.57
Назив пијезометра:	Алекса Шангић (АС-1/1)											Бачка	Кота терена (мм):	119.41
Дан	I	II	III	IV	V	VI	VII	VIII	IX	X	XI	XII		
01	653	652	642	639	638	645	650	650	654	664	670	674		
05	651	653	642	635	636	641	652	644	656	664	670	676		
10	652	645	639	638	637	637	651	646	658	664	668	680		
15	649	656	641	640	643	644	654	647	657	667	669	676		
20	650	648	640	641	640	646	657	650	662	670	673	675		
25	651	648	640	638	641	649	652	652	663	669	673	680		
Ср.	651	650	641	639	639	644	653	648	658	666	671	677		
Макс.	649	645	639	635	636	637	650	644	654	664	668	674		
Мин.	653	656	642	641	643	649	657	652	663	670	673	680		
Год. макс:	635				Ср. год:		653		Год. мин:		680			
Датум:	05.04.2002.				Т (°C)		<input type="checkbox"/>		Датум:		10.12.2002.			

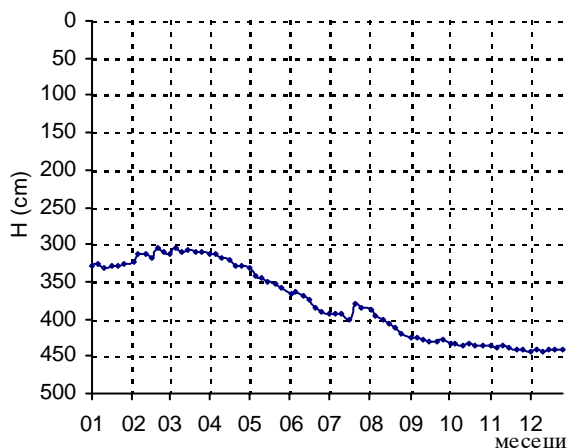




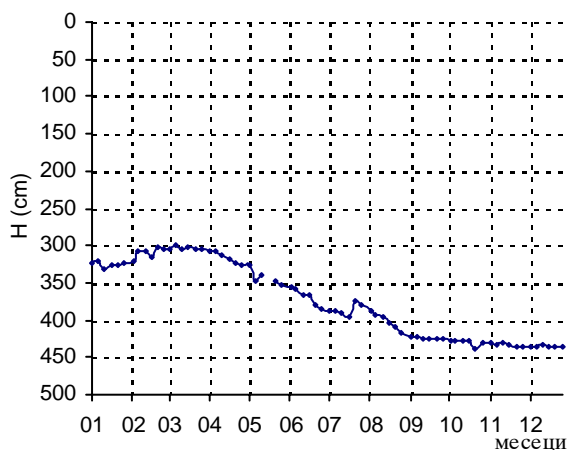




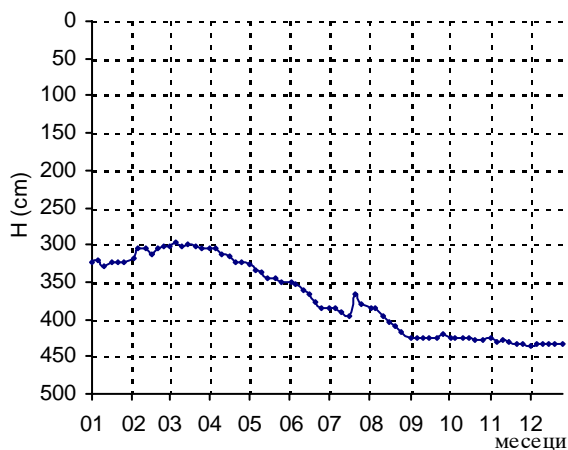
Шифра станице:	0061											Подручје:	Кота "0" (мм):	81.62
Назив пијезометра:	Надаљ (НА-1)											Бачка	Кота терена (мм):	81.46
Дан	I	II	III	IV	V	VI	VII	VIII	IX	X	XI	XII		
01	328	324	312	312	332	365	392	389	425	432	435	443		
05	326	313	305	312	343	363	393	396	425	432	439	441		
10	332	313	309	318	344	370	394	400	428	435	436	443		
15	330	319	307	322	350	373	400	406	430	434	439	442		
20	330	306	310	328	353	384	381	413	431	436	440	441		
25	327	309	310	329	359	390	384	421	429	436	441	442		
Ср.	329	314	309	320	347	374	391	404	428	434	438	442		
Макс.	326	306	305	312	332	363	381	389	425	432	435	441		
Мин.	332	324	312	329	359	390	400	421	431	436	441	443		
Год. макс:	305			Ср. год:	378			Год. мин:	443					
Датум:	05.03.2002.			Т (°C)	<input type="checkbox"/>			Датум:	01.12.2002.					

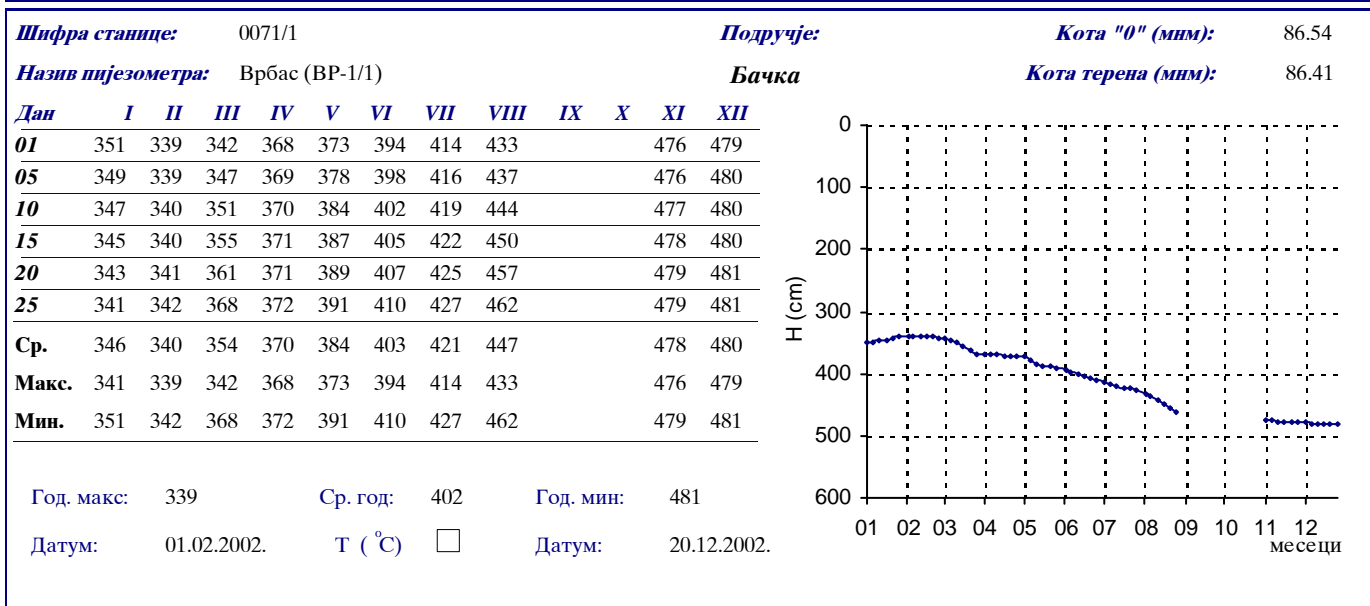
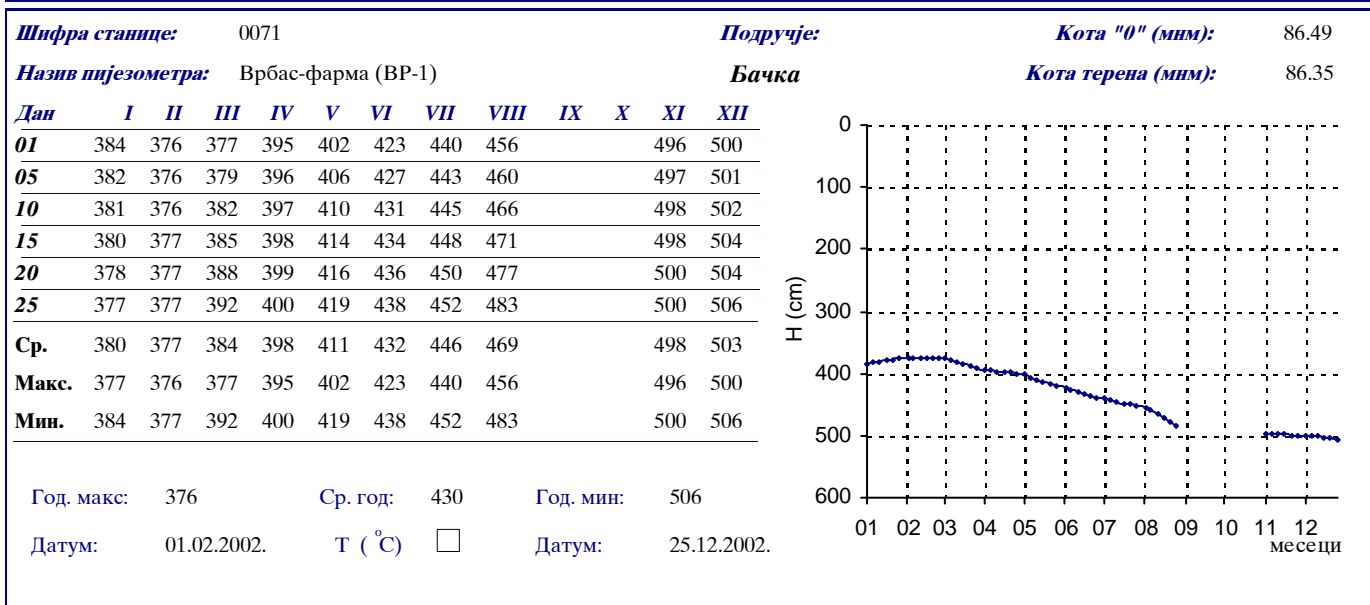
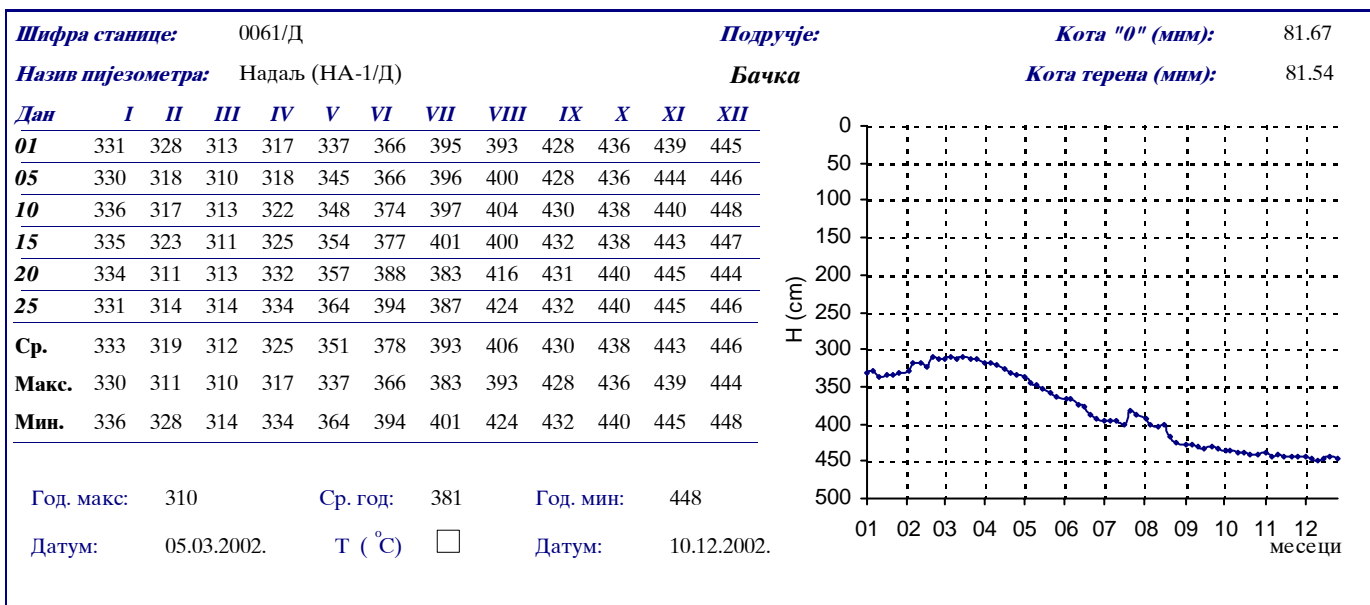


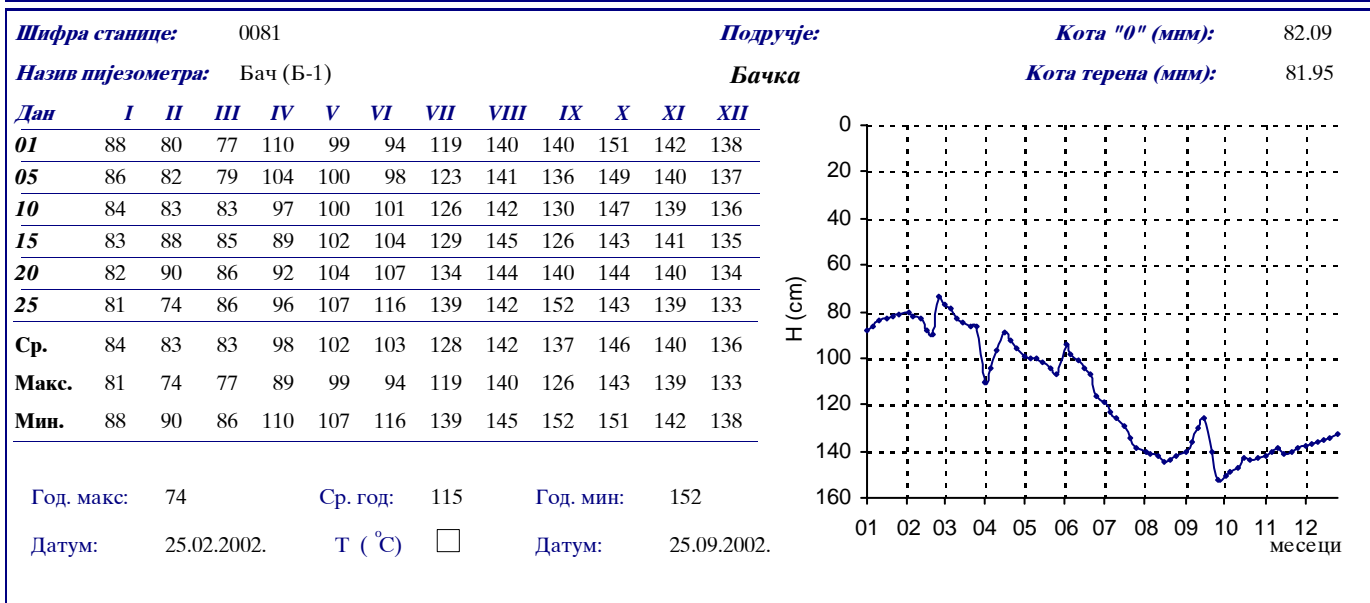
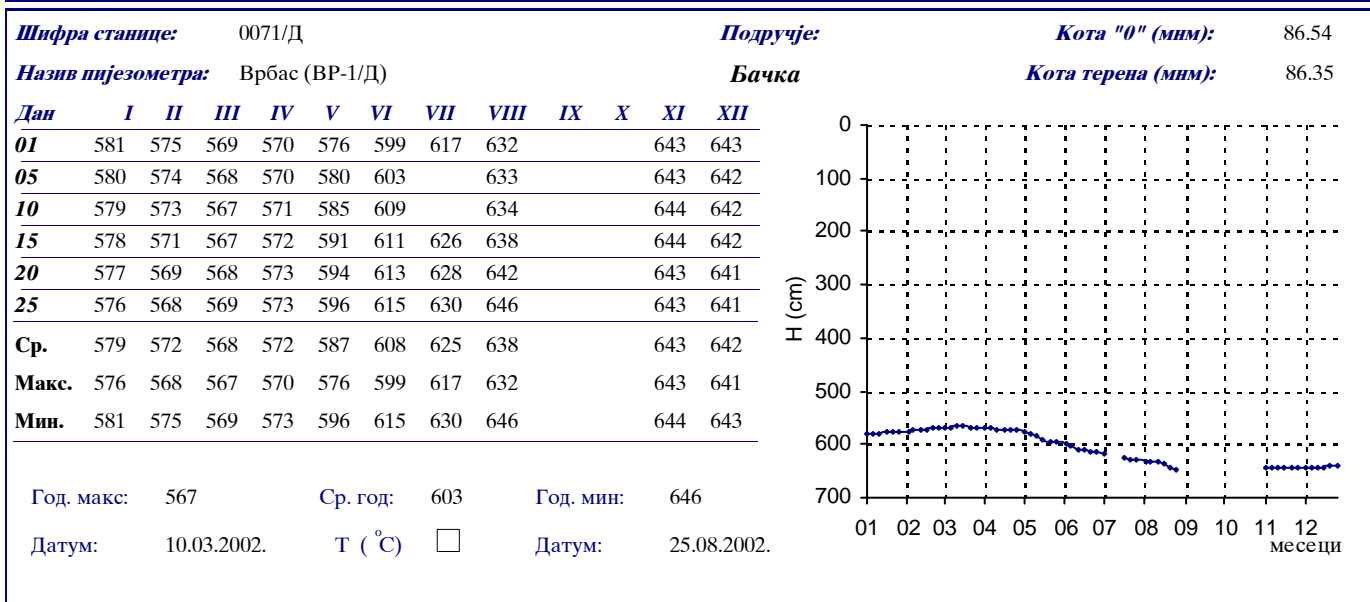
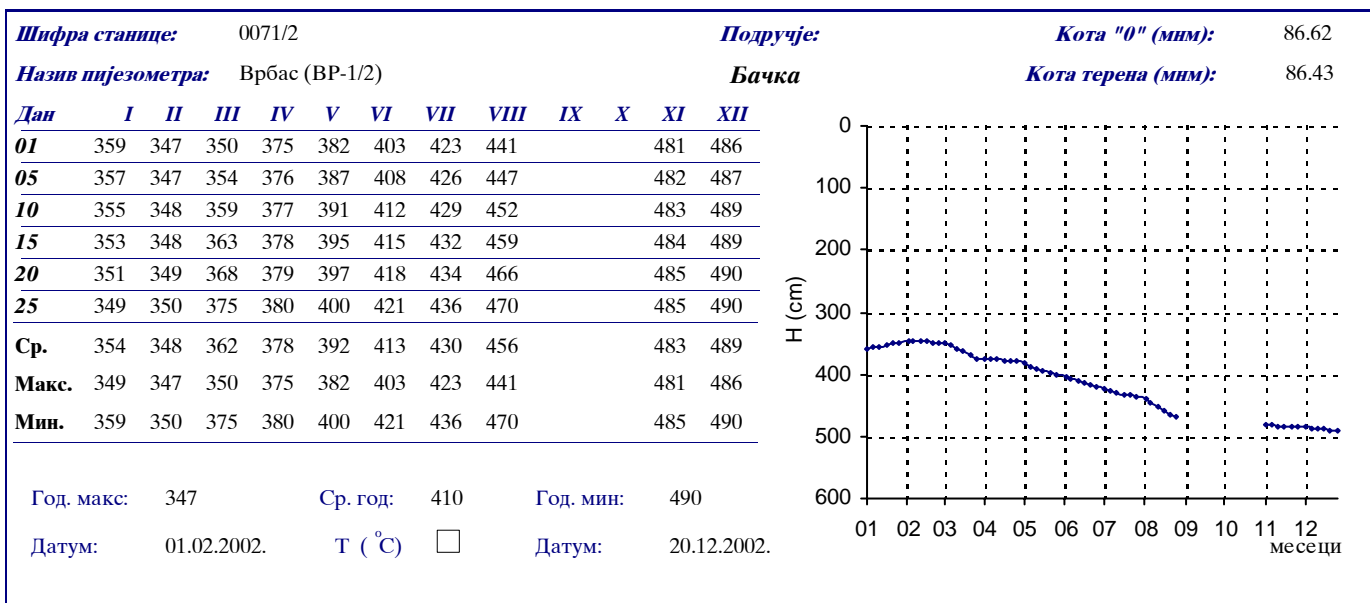
Шифра станице:	0061/1											Подручје:	Кота "0" (мм):	81.59
Назив пијезометра:	Надаљ (НА-1/1)											Бачка	Кота терена (мм):	81.41
Дан	I	II	III	IV	V	VI	VII	VIII	IX	X	XI	XII		
01	323	320	304	307	327	355	388	387	423	428	430	436		
05	322	308	300	307	347	358	388	393	423	428	434	436		
10	331	308	304	314	339	365	391	397	424	429	431	433		
15	326	315	302	317	367	396	403	425	428	433	437			
20	325	301	304	323	348	379	373	409	425	438	435	435		
25	324	304	306	326	354	386	381	416	424	431	435	436		
Ср.	325	309	303	316	343	368	386	401	424	430	433	436		
Макс.	322	301	300	307	327	355	373	387	423	428	430	433		
Мин.	331	320	306	326	354	386	396	416	425	438	435	437		
Год. макс:	300			Ср. год:	373			Год. мин:	438					
Датум:	05.03.2002.			Т (°C)	<input type="checkbox"/>			Датум:	20.10.2002.					

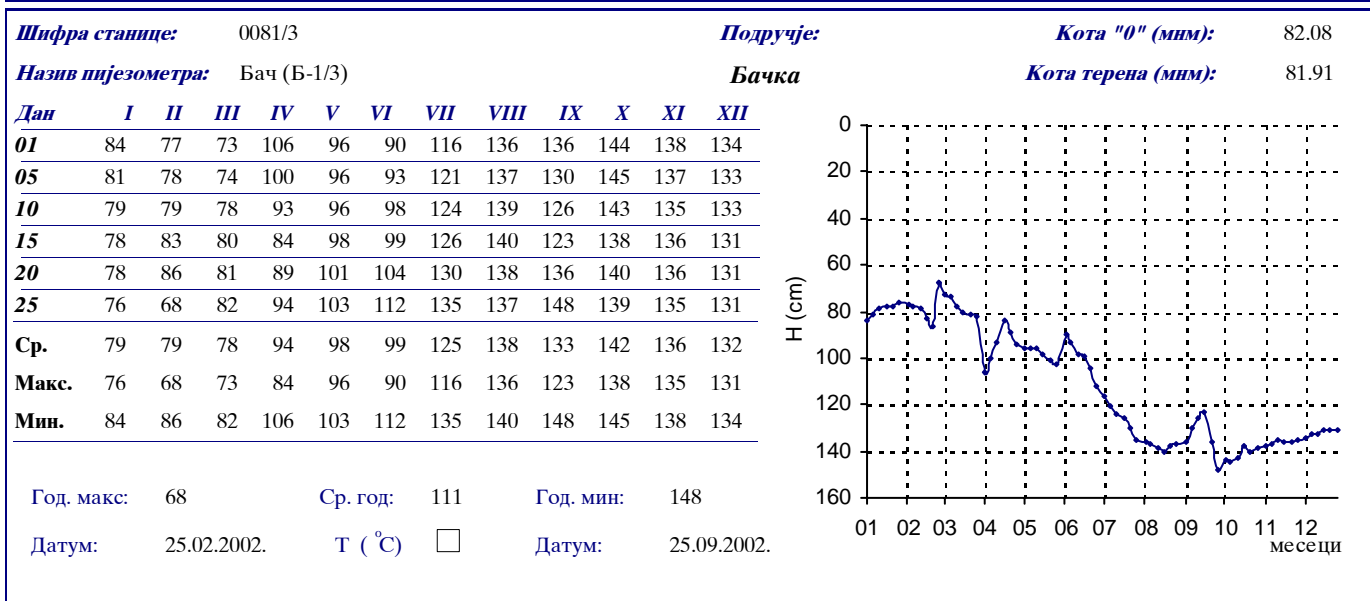
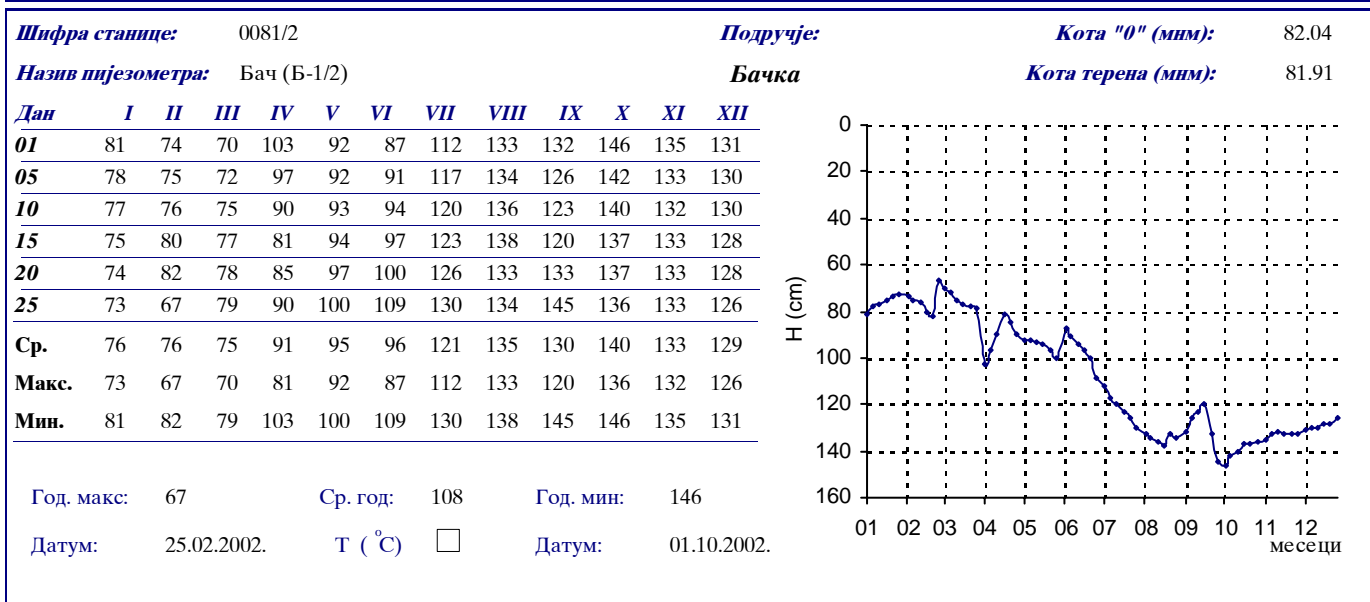
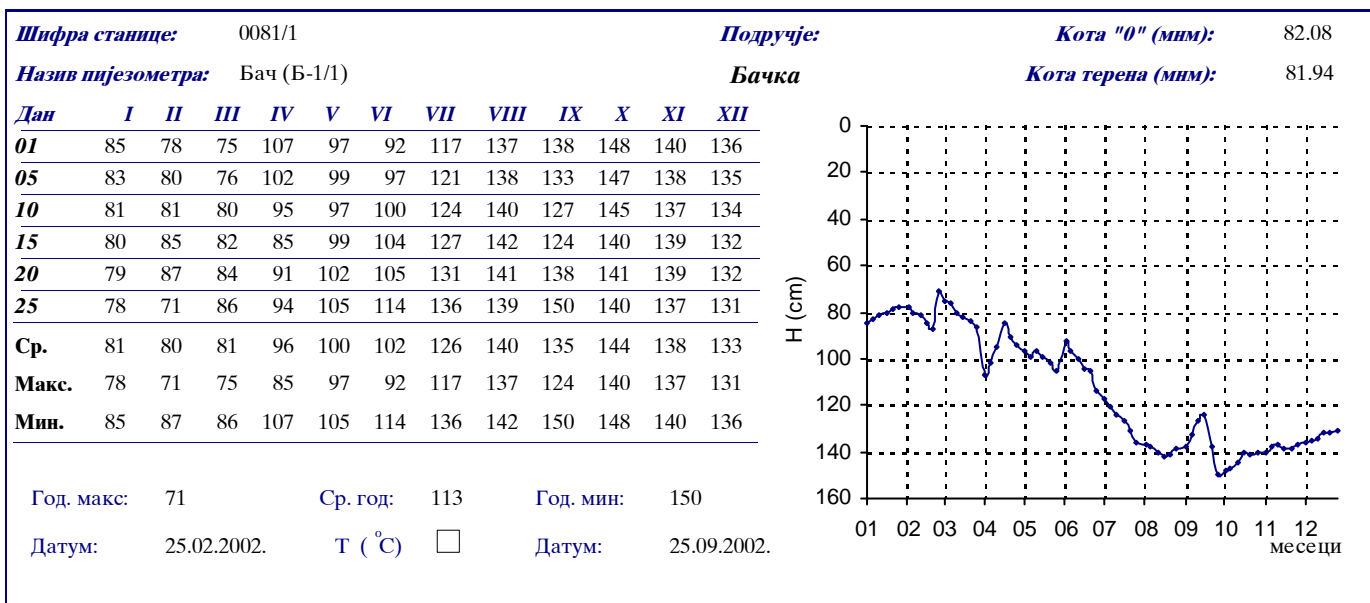


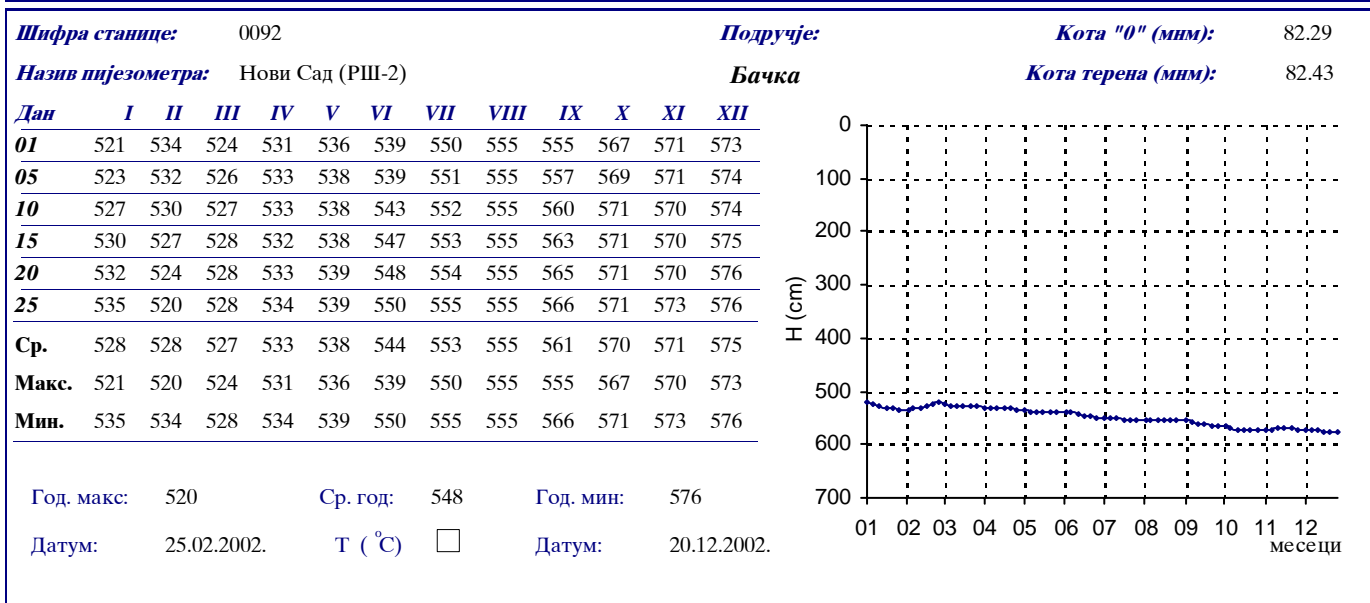
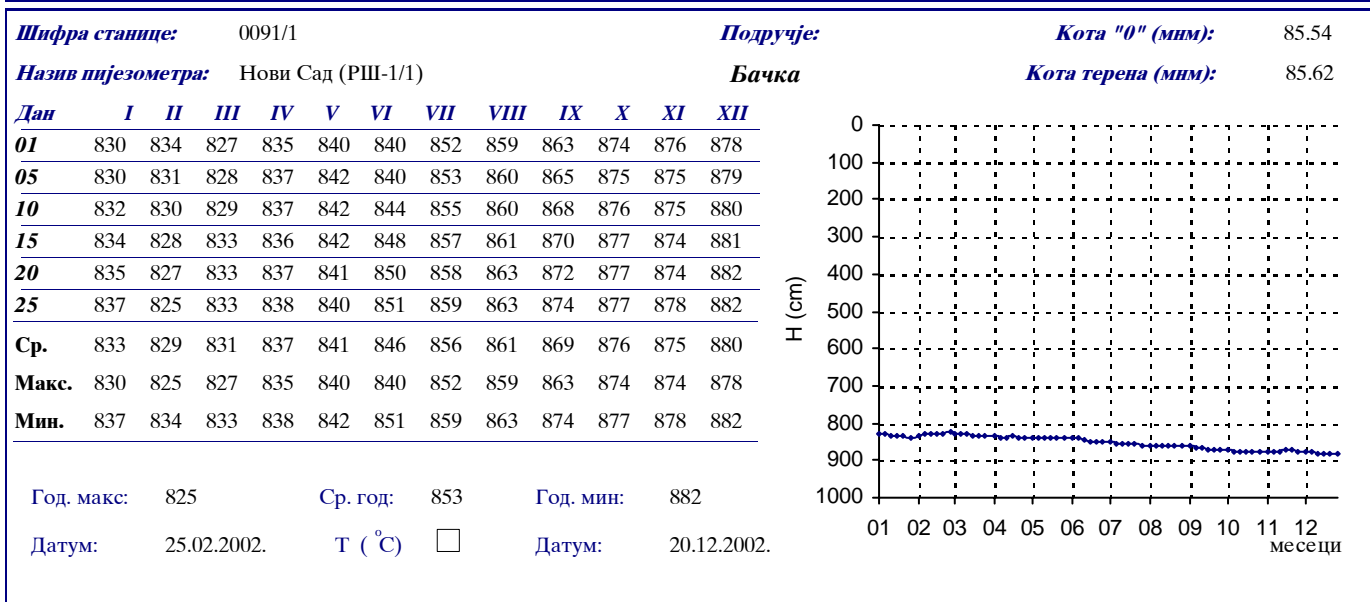
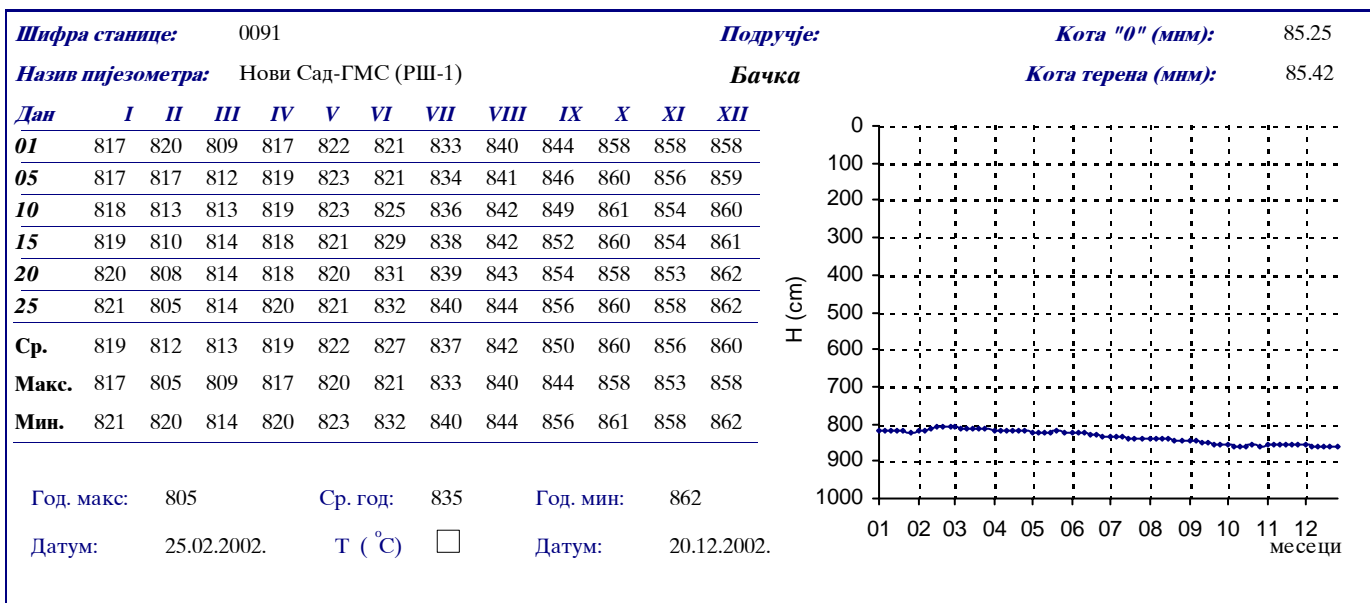
Шифра станице:	0061/2											Подручје:	Кота "0" (мм):	81.59
Назив пијезометра:	Надаљ (НА-1/2)											Бачка	Кота терена (мм):	81.41
Дан	I	II	III	IV	V	VI	VII	VIII	IX	X	XI	XII		
01	323	319	302	305	325	350	386	386	424	425	426	435		
05	322	305	298	306	335	353	386	386	424	425	430	432		
10	330	305	302	312	337	361	391	396	424	426	428	434		
15	324	314	300	316	345	365	396	404	425	424	431	434		
20	324	305	302	323	345	378	367	409	425	427	432	433		
25	324	302	304	324	350	386	381	416	421	427	432	432		
Ср.	325	308	301	314	340	366	385	400	424	426	430	433		
Макс.	322	302	298	305	325	350	367	386	421	424	426	432		
Мин.	330	319	304	324	350	386	396	416	425	427	432	435		
Год. макс:	298			Ср. год:	371			Год. мин:	435					
Датум:	05.03.2002.			Т (°C)	<input type="checkbox"/>			Датум:	01.12.2002.					



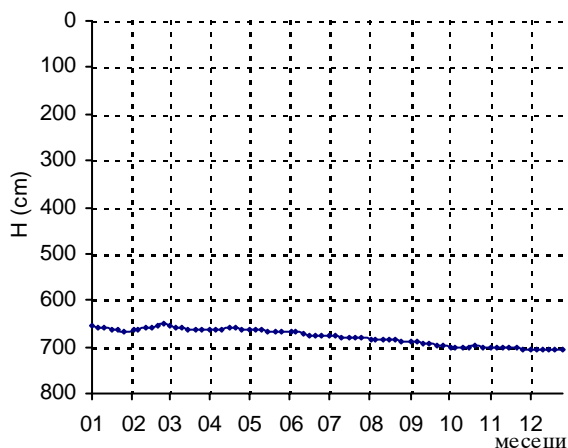




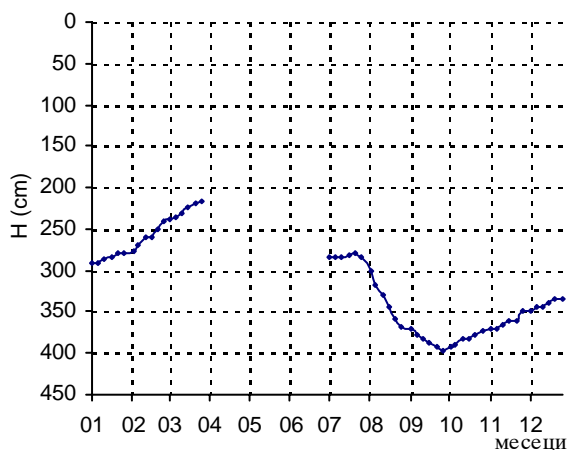




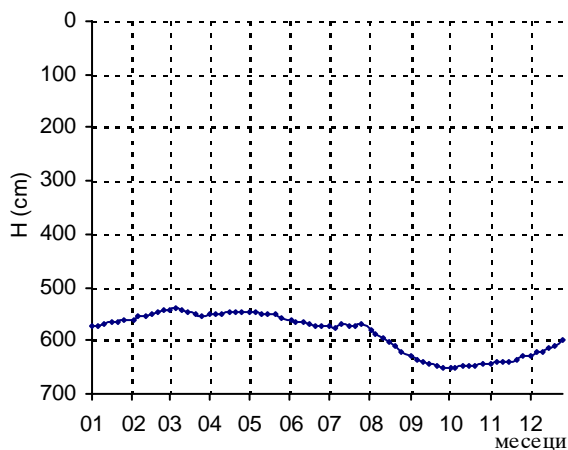
Шифра станице:	0093											Подручје:	Кота "0" (мм):	83.81
Назив пијезометра:	Нови Сад (РШ-3)											Бачка	Кота терена (мм):	83.91
Дан	I	II	III	IV	V	VI	VII	VIII	IX	X	XI	XII		
01	656	665	655	661	662	666	677	683	687	700	700	704		
05	658	662	658	661	664	666	678	685	690	700	702	705		
10	660	660	659	661	664	670	679	685	693	700	702	705		
15	662	657	661	660	666	674	680	686	695	700	702	706		
20	665	654	661	660	666	675	681	686	698	699	702	707		
25	667	652	661	661	666	676	682	687	699	700	704	707		
Ср.	661	658	659	661	665	671	680	685	694	700	702	706		
Макс.	656	652	655	660	662	666	677	683	687	699	700	704		
Мин.	667	665	661	661	666	676	682	687	699	700	704	707		
Год. макс:	652		Ср. год:		678		Год. мин:		707					
Датум:	25.02.2002.		Т (°C)		<input type="checkbox"/>		Датум:		20.12.2002.					

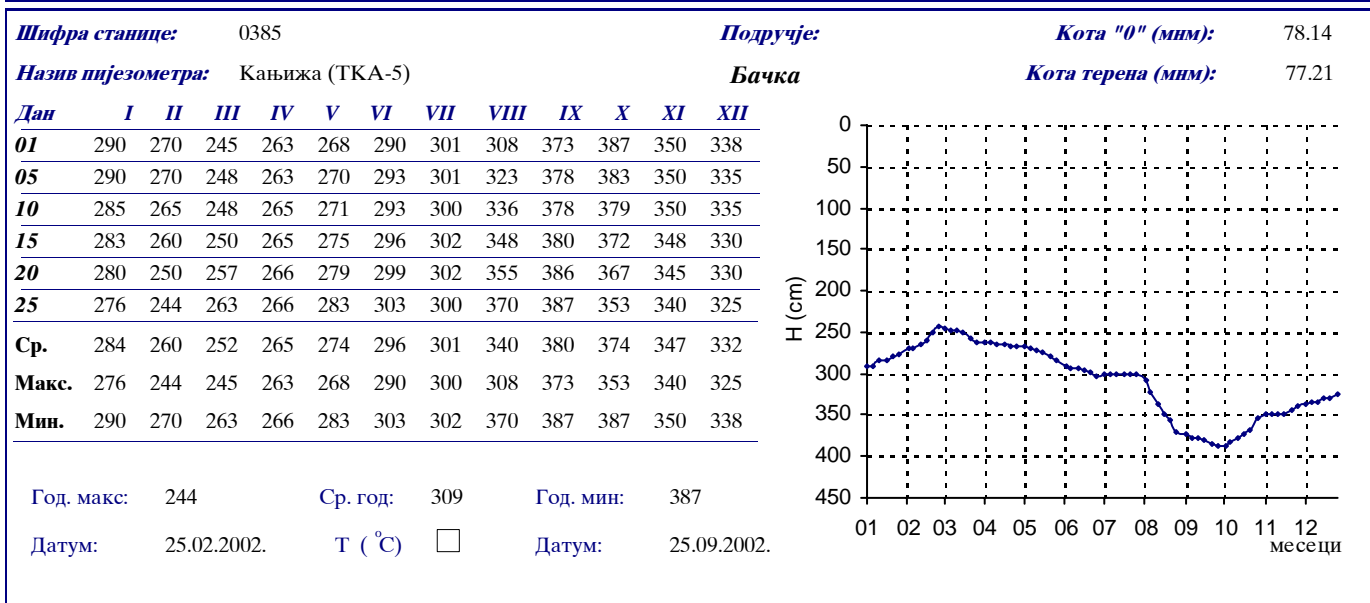
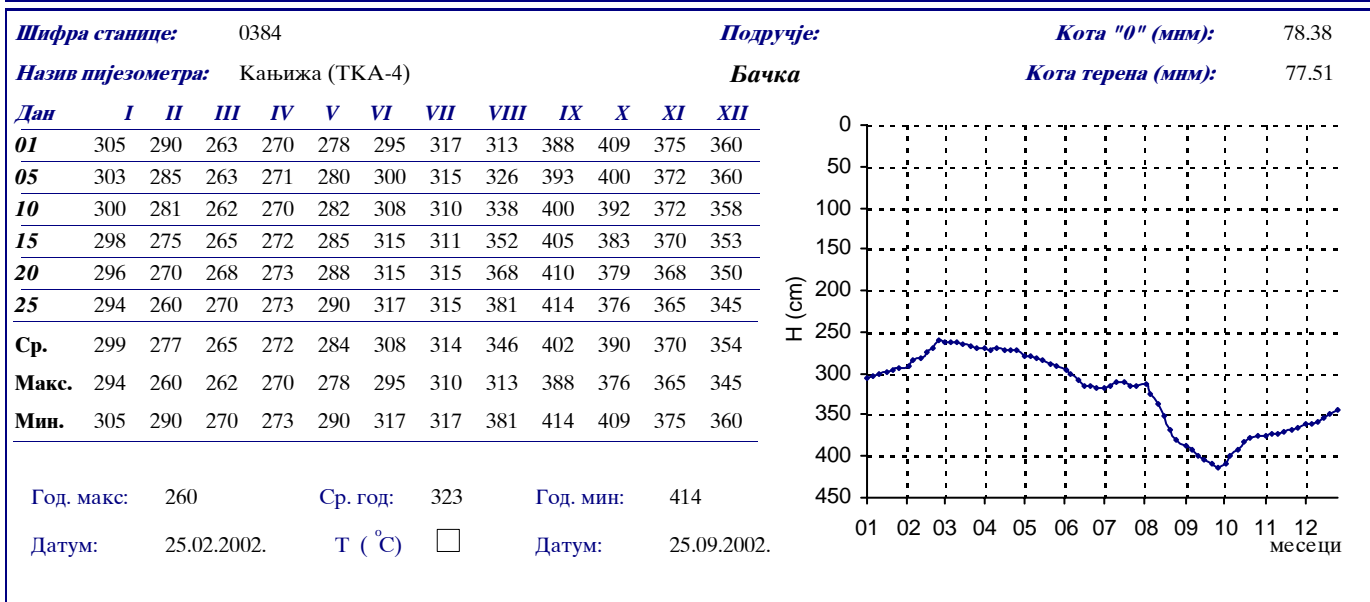
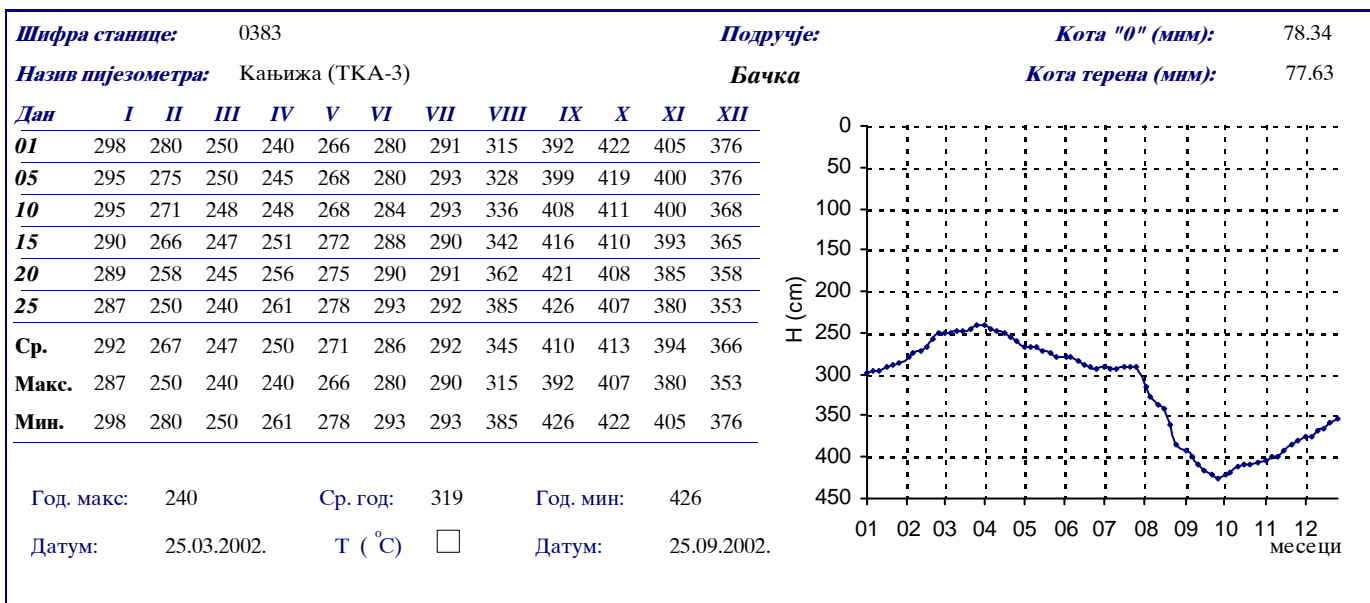


Шифра станице:	0381/Д											Подручје:	Кота "0" (мм):	78.32
Назив пијезометра:	Кањижа (ТКА-1/Д)											Бачка	Кота терена (мм):	77.61
Дан	I	II	III	IV	V	VI	VII	VIII	IX	X	XI	XII		
01	292	276	238				283	302	371	393	370	348		
05	290	270	235				283	318	378	390	370	343		
10	287	261	230				285	330	383	382	365	343		
15	285	260	224				281	345	388	382	360	340		
20	280	250	220				280	358	392	378	360	335		
25	280	241	216				283	369	396	374	350	335		
Ср.	286	260	227				283	337	385	383	363	341		
Макс.	280	241	216				280	302	371	374	350	335		
Мин.	292	276	238				285	369	396	393	370	348		
Год. макс:	216		Ср. год:		318		Год. мин:		396					
Датум:	25.03.2002.		Т (°C)		<input type="checkbox"/>		Датум:		25.09.2002.					

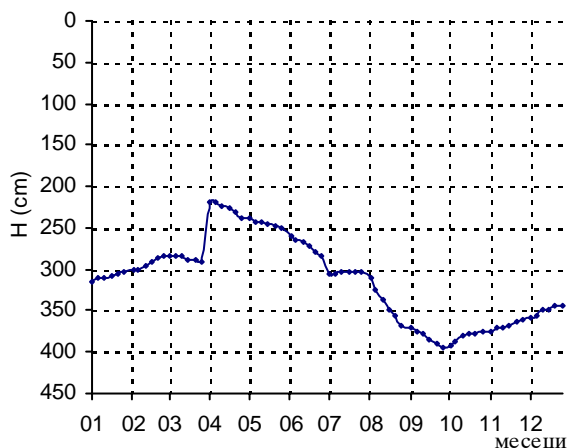


Шифра станице:	0382/Д											Подручје:	Кота "0" (мм):	83.36
Назив пијезометра:	Кањижа (ТКА-2/Д)											Бачка	Кота терена (мм):	82.44
Дан	I	II	III	IV	V	VI	VII	VIII	IX	X	XI	XII		
01	573	560	541	550	548	560	574	581	628	651	644	630		
05	571	555	540	550	548	565	575	586	636	651	640	620		
10	568	555	543	550	550	565	570	595	641	648	640	620		
15	565	550	548	548	550	570	573	602	645	648	640	615		
20	564	545	550	548	551	573	573	610	648	648	638	610		
25	562	541	553	548	556	574	570	620	651	644	630	600		
Ср.	567	551	546	549	551	568	573	599	642	648	639	616		
Макс.	562	541	540	548	548	560	570	581	628	644	630	600		
Мин.	573	560	553	550	556	574	575	620	651	651	644	630		
Год. макс:	540		Ср. год:		587		Год. мин:		651					
Датум:	05.03.2002.		Т (°C)		<input type="checkbox"/>		Датум:		25.09.2002.					

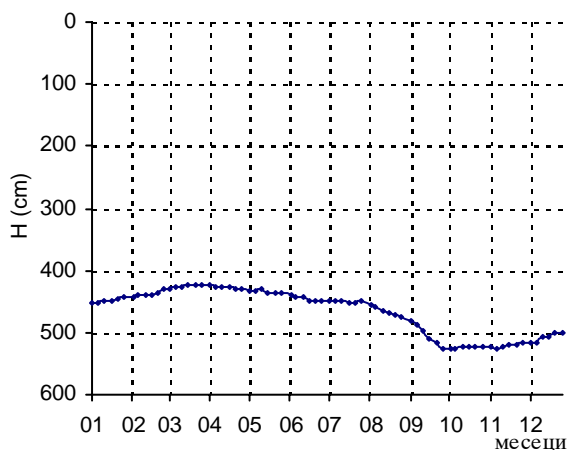




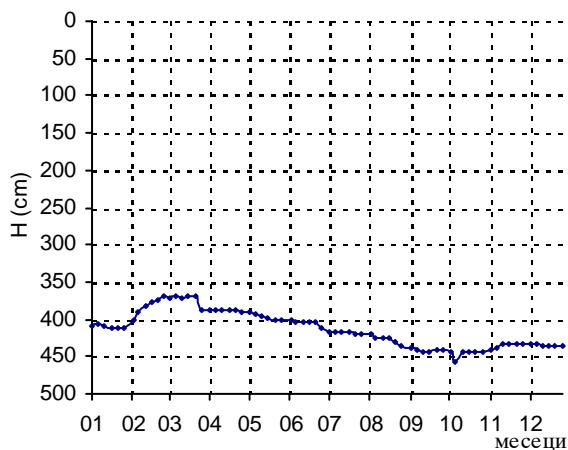
Шифра станице:	0386											Подручје:	Кота "0" (мм): 77.9		
Назив пијезометра:	Кањижа (ТКА-6)											Бачка	Кота терена (мм): 77.09		
Дан	I	II	III	IV	V	VI	VII	VIII	IX	X	XI	XII			
01	315	300	283	218	238	260	306	311	370	392	376	358			
05	310	300	284	218	242	265	306	325	375	388	370	355			
10	310	295	284	223	244	268	304	338	379	380	370	350			
15	308	290	289	226	245	273	304	350	384	378	368	348			
20	306	286	289	230	248	280	304	356	390	378	363	345			
25	304	283	290	238	251	285	303	368	394	376	360	345			
Ср.	309	292	287	226	245	272	305	341	382	382	368	350			
Макс.	304	283	283	218	238	260	303	311	370	376	360	345			
Мин.	315	300	290	238	251	285	306	368	394	392	376	358			
Год. макс:	218		Ср. год: 313		Год. мин: 394										
Датум:	01.04.2002.		Т (°C) <input type="checkbox"/>		Датум: 25.09.2002.										

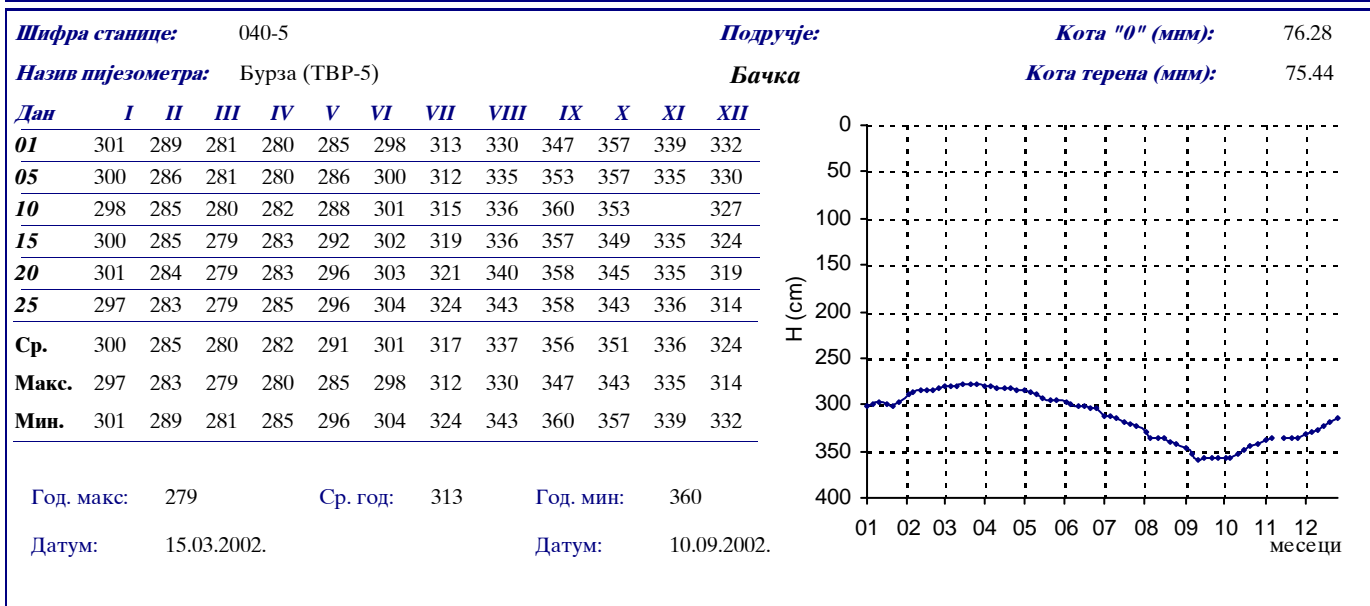
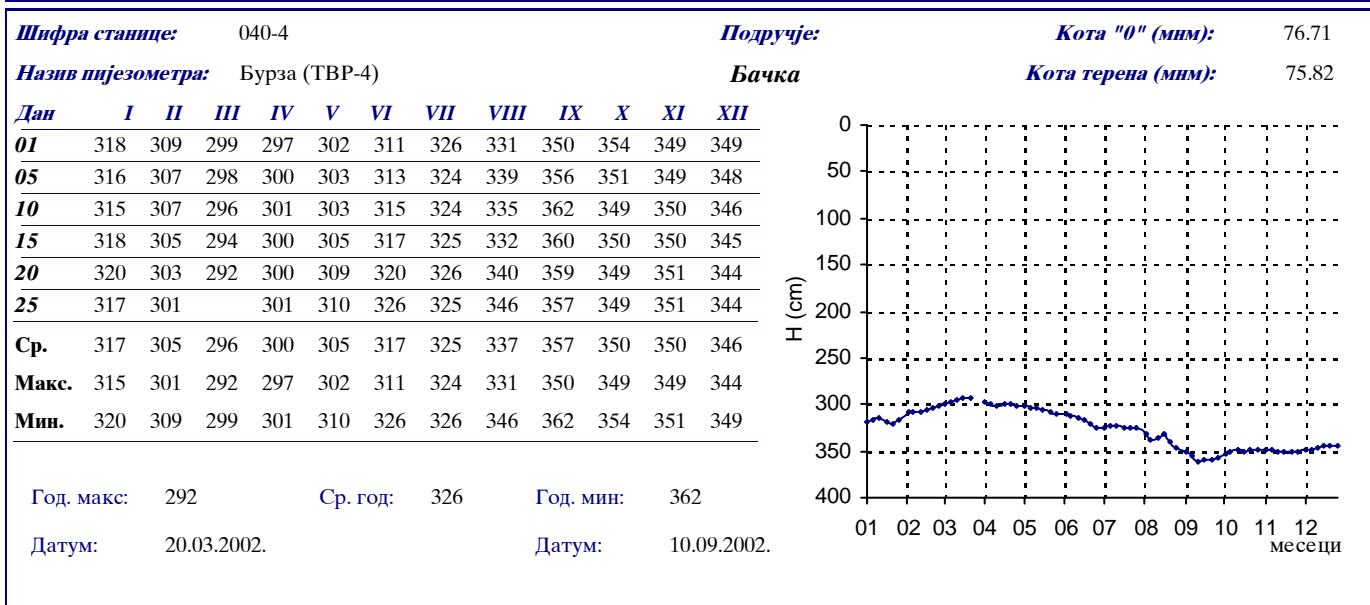
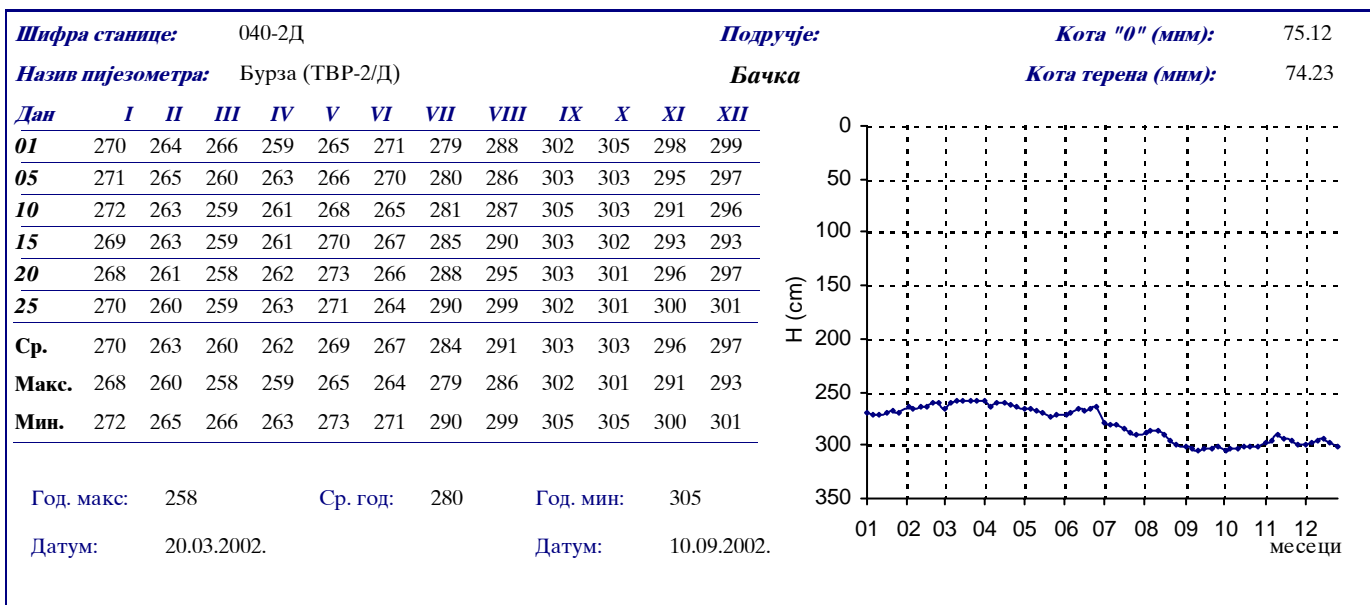


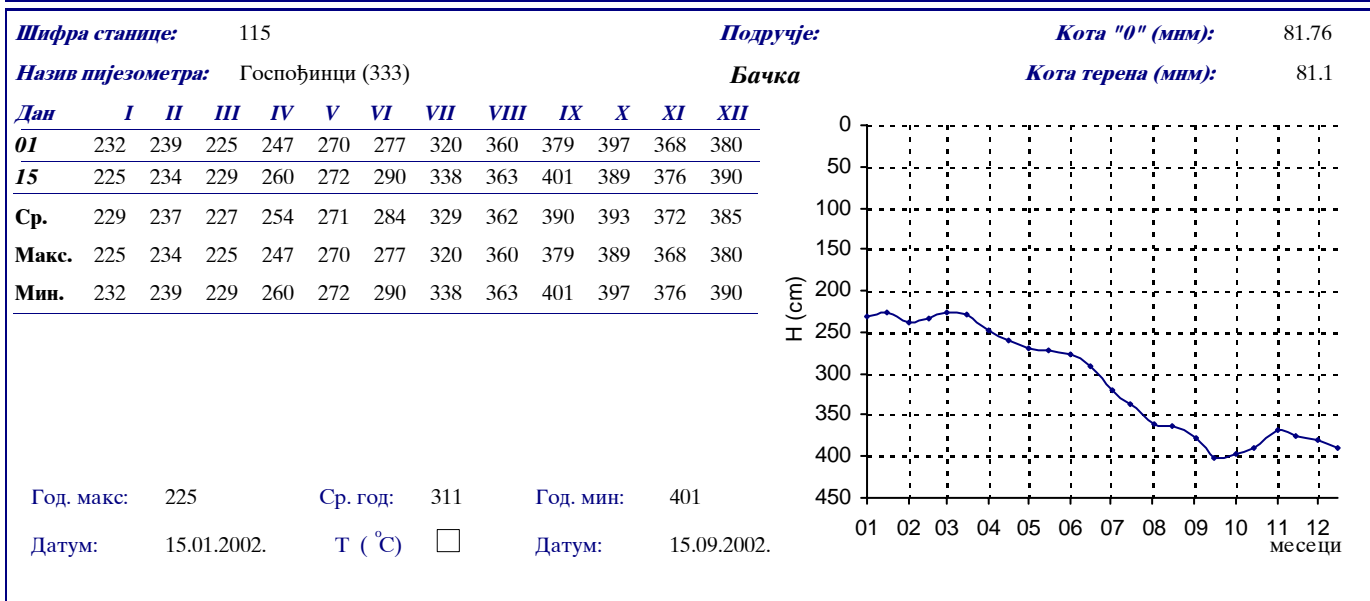
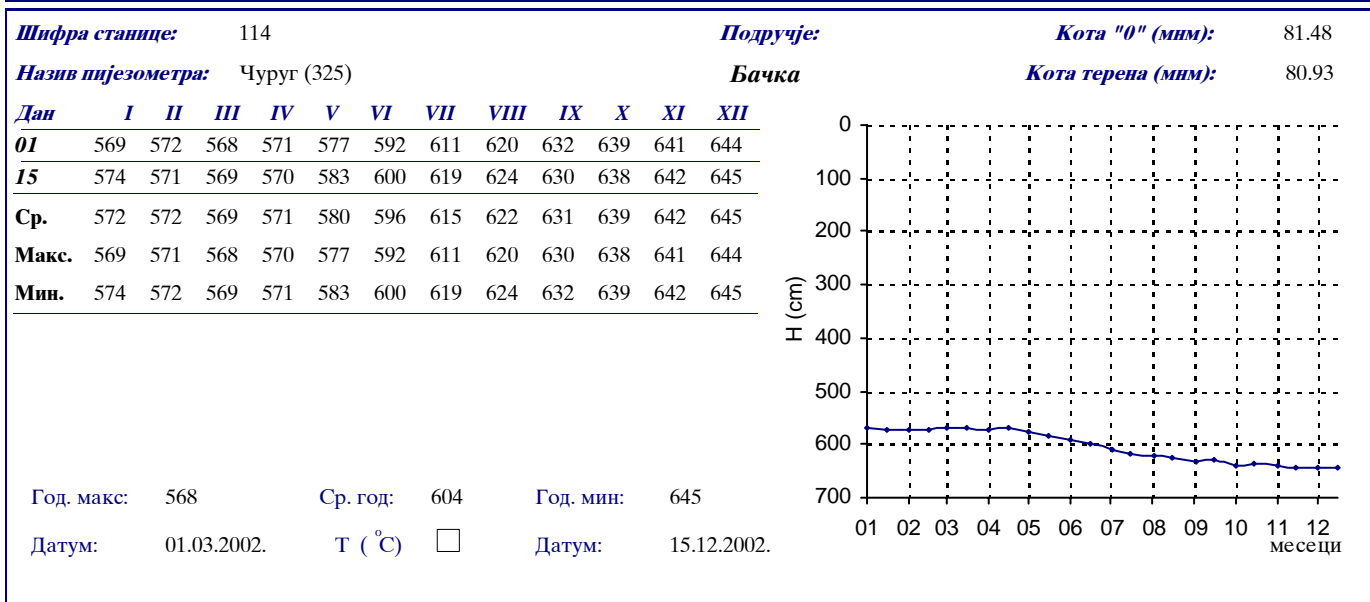
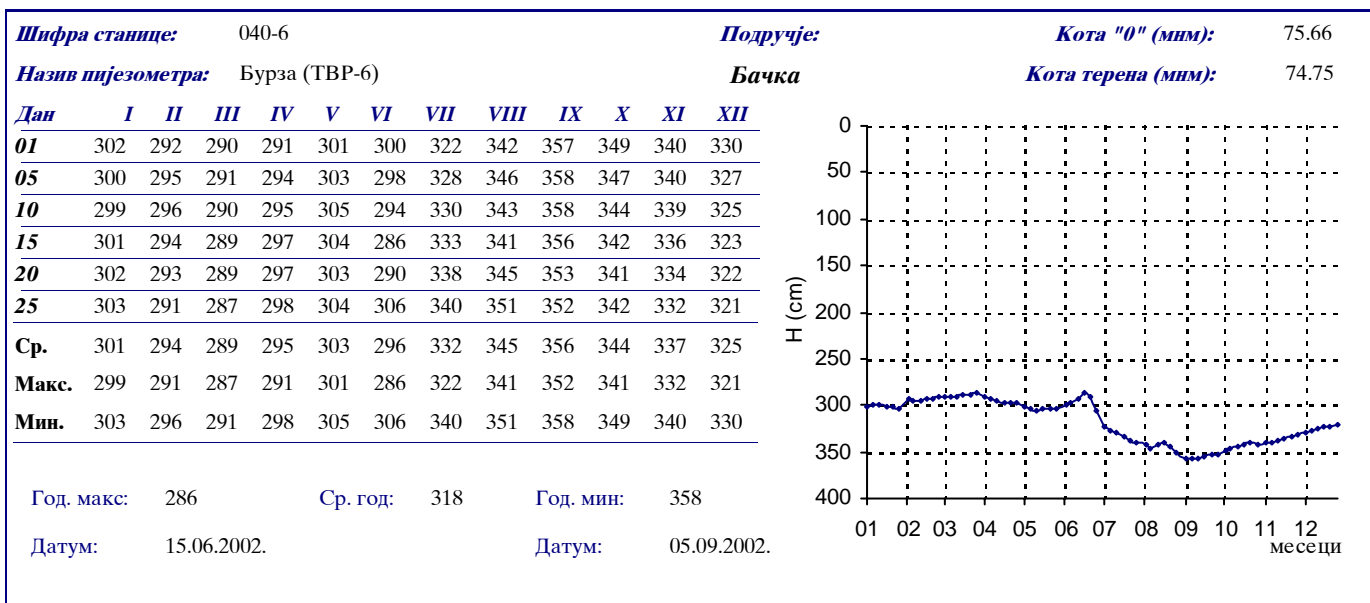
Шифра станице:	0387											Подручје:	Кота "0" (мм): 83.23		
Назив пијезометра:	Кањижа (ТКА-7)											Бачка	Кота терена (мм): 82.29		
Дан	I	II	III	IV	V	VI	VII	VIII	IX	X	XI	XII			
01	453	442	430	425	432	438	448	455	480	525	524	515			
05	452	440	428	426	432	444	448	458	488	525	525	515			
10	450	438	428	428	430	444	450	465	496	524	523	506			
15	448	438	422	428	435	448	451	468	510	524	520	506			
20	445	435	422	430	435	450	452	473	518	524	520	500			
25	442	430	425	430	436	450	450	474	525	524	517	500			
Ср.	448	437	426	428	433	446	450	466	503	524	522	507			
Макс.	442	430	422	425	430	438	448	455	480	524	517	500			
Мин.	453	442	430	430	436	450	452	474	525	525	525	515			
Год. макс:	422		Ср. год: 466		Год. мин: 525										
Датум:	15.03.2002.				Датум: 25.09.2002.										

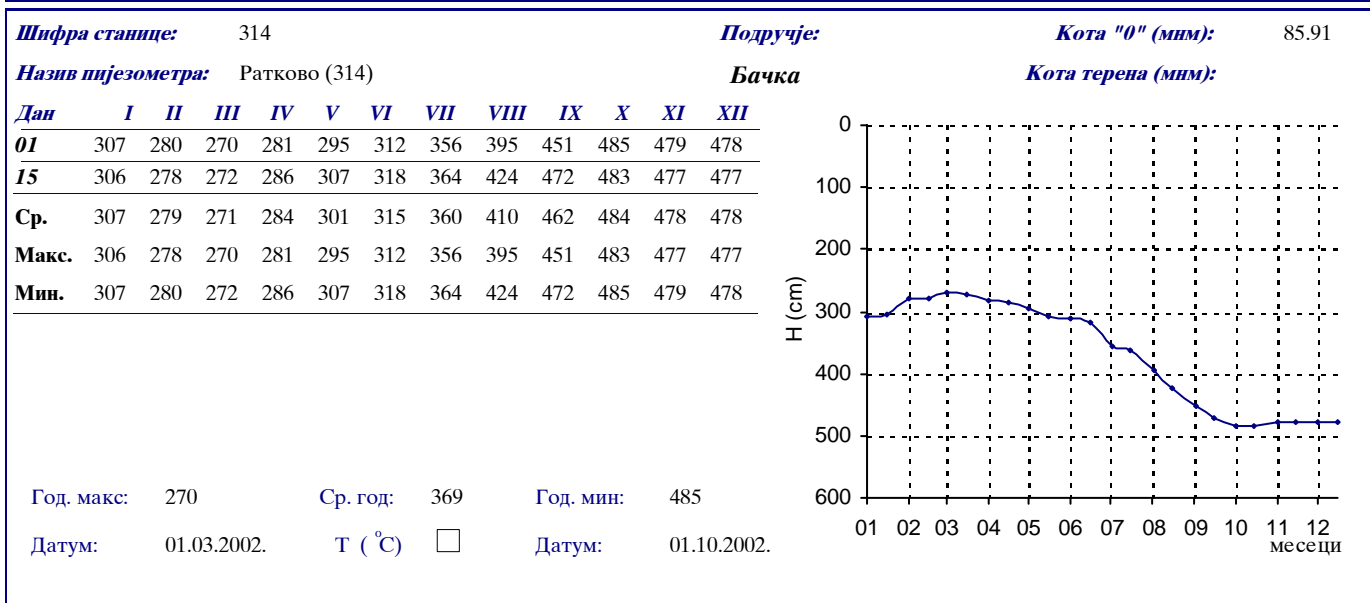
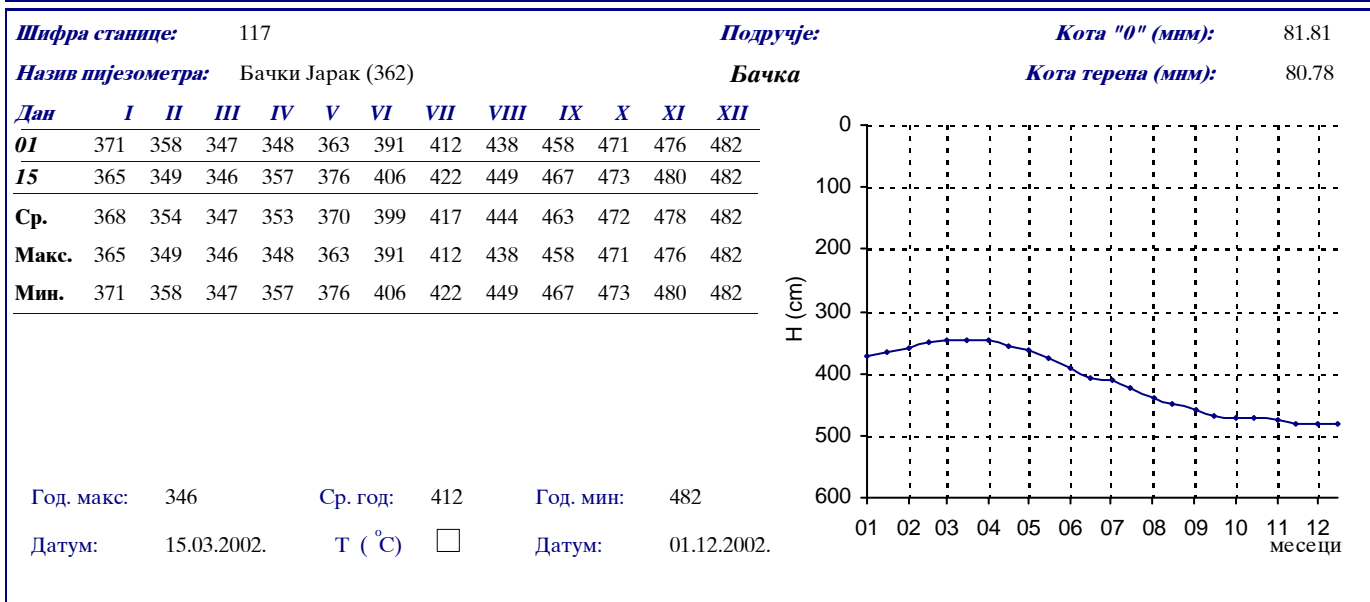
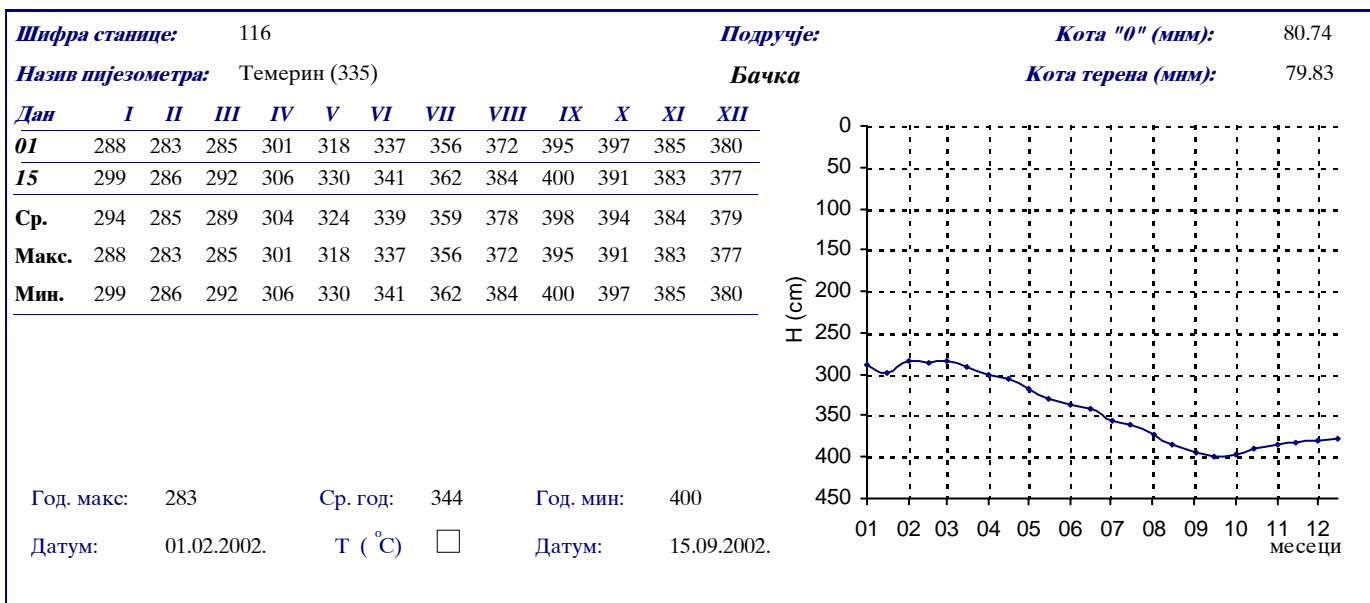


Шифра станице:	0401/Д											Подручје:	Кота "0" (мм): 78.31		
Назив пијезометра:	Бурза (ТВР-1/Д)											Бачка	Кота терена (мм): 77.38		
Дан	I	II	III	IV	V	VI	VII	VIII	IX	X	XI	XII			
01	408	400	371	388	391	402	416	421	439	443	440	432			
05	407	391	370	389	393	403	418	424	441	456	438	434			
10	410	382	372	388	396	403	417	424	443	445	434	435			
15	411	378	370	388	398	405	417	426	443	445	434	436			
20	413	375	369	389	400	403	419	430	442	443	433	437			
25	411	370	388	390	402	411	420	435	442	443	432	437			
Ср.	410	383	373	389	397	405	418	427	442	446	435	435			
Макс.	407	370	369	388	391	402	416	421	439	443	432	432			
Мин.	413	400	388	390	402	411	420	435	443	456	440	437			
Год. макс:	369		Ср. год: 413		Год. мин: 456										
Датум:	20.03.2002.		Т (°C) <input type="checkbox"/>		Датум: 05.10.2002.										





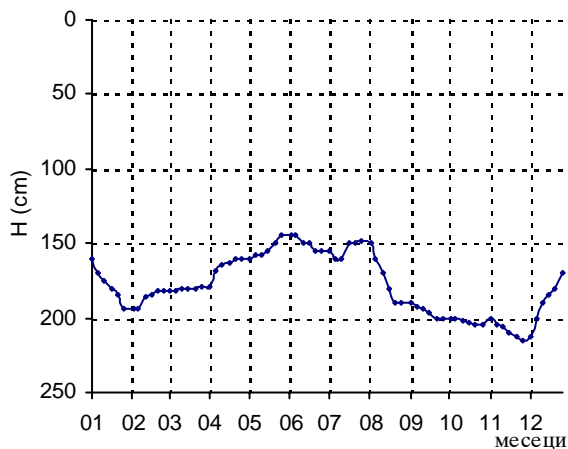




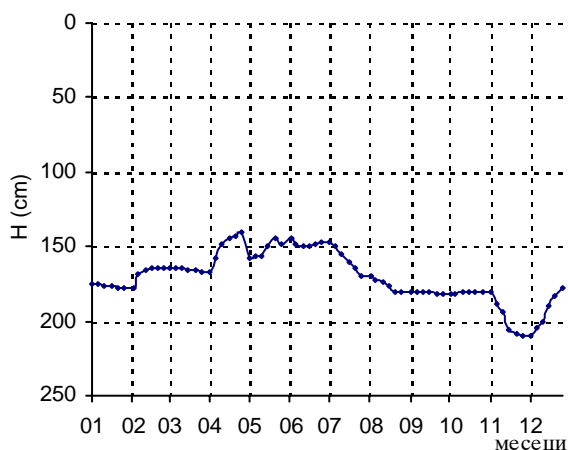
Подручје

БАНАТ

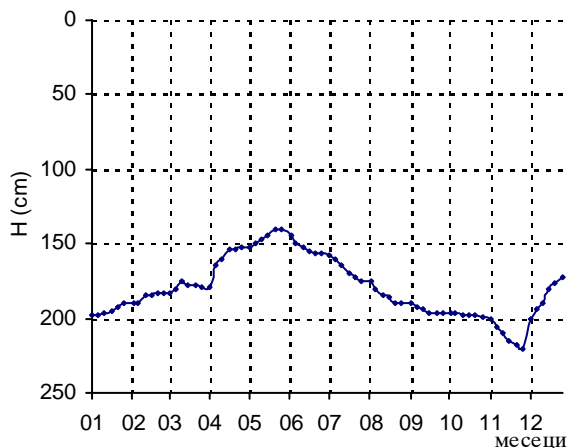
Шифра станице:	0111											Подручје:	Кота "0" (мм):	79.78			
Назив пијезометра:	Кикинда (Кинђа) (К-1)											Банай	Кота терена (мм):	79.61			
Дан	I	II	III	IV	V	VI	VII	VIII	IX	X	XI	XII					
01	160	194	182	179	160	145	155	150	190	200	200	212					
05	170	194	182	168	158	145	160	160	192	200	204	200					
10	175	186	181	165	158	150	160	170	194	202	206	190					
15	180	184	180	163	155	150	150	180	196	203	210	185					
20	185	182	180	161	150	155	150	190	200	204	212	180					
25	194	182	179	160	145	155	148	190	200	204	215	170					
Ср.	177	187	181	166	154	150	154	173	195	202	208	190					
Макс.	160	182	179	160	145	145	148	150	190	200	200	170					
Мин.	194	194	182	179	160	155	160	190	200	204	215	212					
Год. макс:	145		Ср. год:		178		Год. мин:		215								
Датум:	25.05.2002.		Т (°C)		<input type="checkbox"/>		Датум:		25.11.2002.								



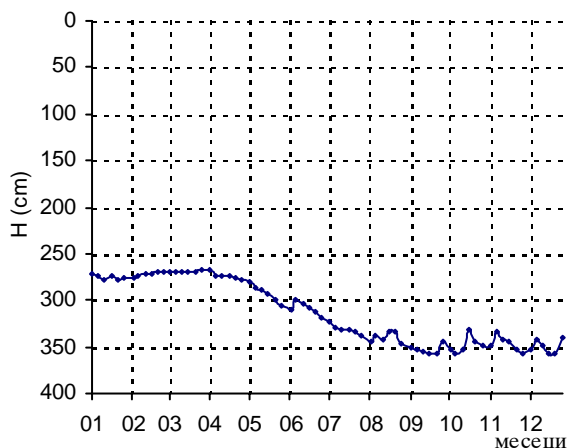
Шифра станице:	0111/1											Подручје:	Кота "0" (мм):	79.7			
Назив пијезометра:	Кикинда (К-1/1)											Банай	Кота терена (мм):	79.56			
Дан	I	II	III	IV	V	VI	VII	VIII	IX	X	XI	XII					
01	175	178	164	167	158	145	147	170	180	182	180	210					
05	175	168	164	158	156	148	150	172	180	182	188	204					
10	176	166	165	148	156	150	155	174	181	181	194	200					
15	177	165	166	145	150	150	160	176	181	181	206	190					
20	178	165	166	143	145	148	165	180	182	180	208	183					
25	178	164	167	140	148	147	170	180	182	180	210	178					
Ср.	177	168	165	150	152	148	158	175	181	181	198	194					
Макс.	175	164	164	140	145	145	147	170	180	180	180	178					
Мин.	178	178	167	167	158	150	170	180	182	182	210	210					
Год. макс:	140		Ср. год:		171		Год. мин:		210								
Датум:	25.04.2002.		Т (°C)		<input type="checkbox"/>		Датум:		25.11.2002.								



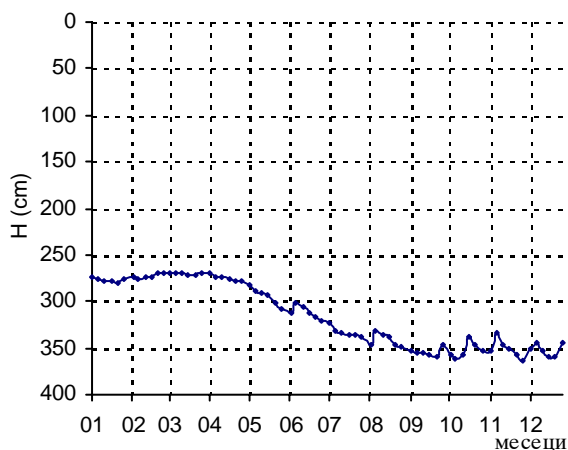
Шифра станице:	0111/2											Подручје:	Кота "0" (мм):	79.84			
Назив пијезометра:	Кикинда (К-1/2)											Банай	Кота терена (мм):	79.56			
Дан	I	II	III	IV	V	VI	VII	VIII	IX	X	XI	XII					
01	198	190	183	179	153	144	158	175	190	197	200	200					
05	198	190	180	165	150	150	160	180	192	197	206	194					
10	196	185	175	160	147	152	165	185	194	198	210	190					
15	195	185	178	154	145	155	170	186	196	198	215	180					
20	193	183	178	154	140	157	172	190	197	198	218	176					
25	190	183	179	153	140	157	175	190	197	199	220	172					
Ср.	195	186	179	161	146	153	167	184	194	198	212	185					
Макс.	190	183	175	153	140	144	158	175	190	197	200	172					
Мин.	198	190	183	179	153	157	175	190	197	199	220	200					
Год. макс:	140		Ср. год:		180		Год. мин:		220								
Датум:	20.05.2002.		Т (°C)		<input type="checkbox"/>		Датум:		25.11.2002.								



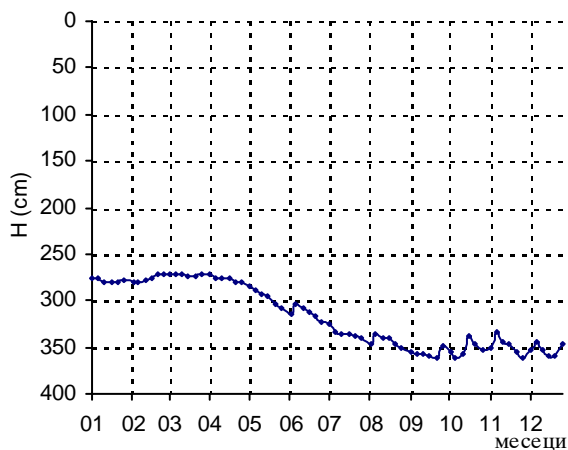
Шифра станице:	0121											Подручје:	Кота "0" (мм):	77.16
Назив пијезометра:	Н.Црња-маш.радион. (НЦ-1)											Банай̄	Кота терена (мм):	76.92
Дан	I	II	III	IV	V	VI	VII	VIII	IX	X	XI	XII		
01	271	275	269	267	281	311	322	344	351	354	348	354		
05	274	274	269	273	286	300	330	338	353	358	334	342		
10	278	272	269	273	289	303	332	342	355	352	343	349		
15	274	271	269	274	292	309	332	334	357	332	345	357		
20	278	269	269	277	299	313	334	334	357	344	354	357		
25	275	269	267	278	305	319	337	347	345	349	358	341		
Ср.	275	272	269	274	292	309	331	340	353	348	347	350		
Макс.	271	269	267	267	281	300	322	334	345	332	334	341		
Мин.	278	275	269	278	305	319	337	347	357	358	358	357		
Год. макс:	267		Ср. год:		313		Год. мин:		358					
Датум:	25.03.2002.		Т (°C)		<input type="checkbox"/>		Датум:		05.10.2002.					

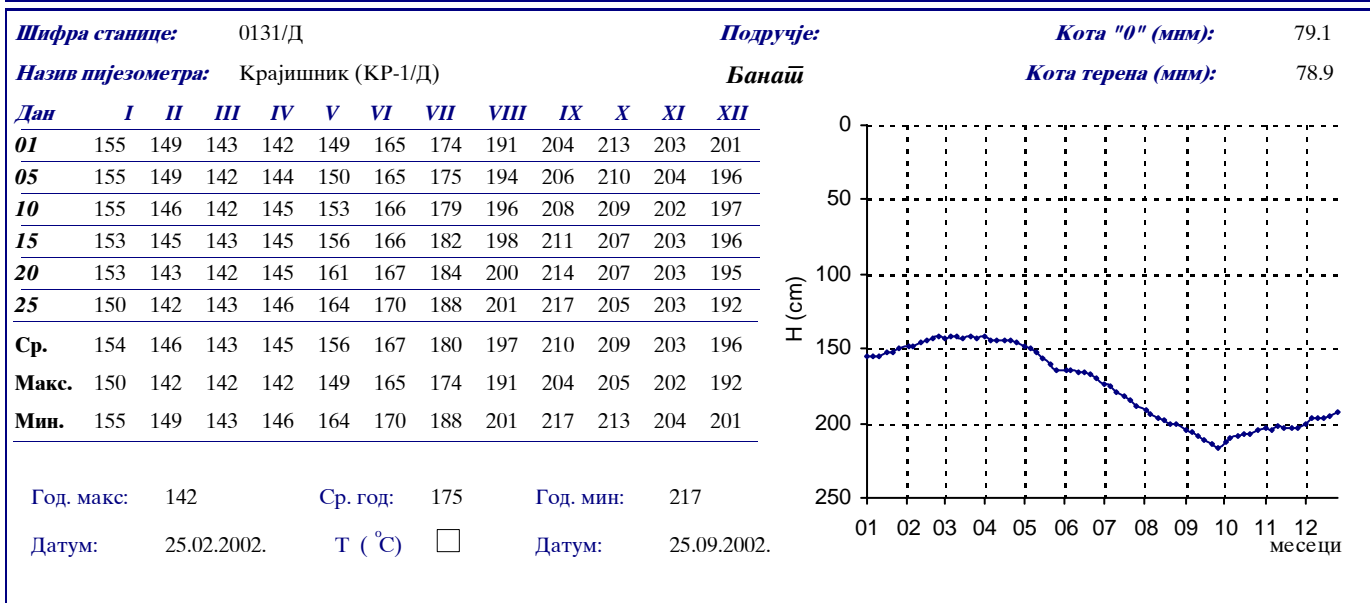
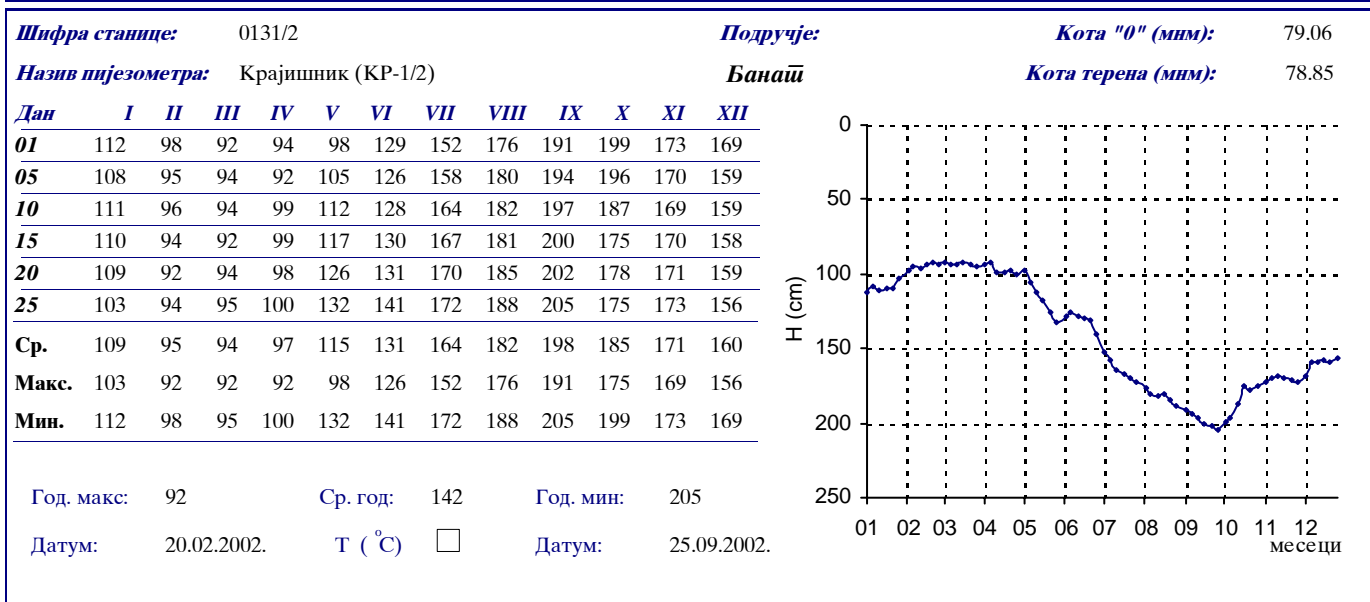
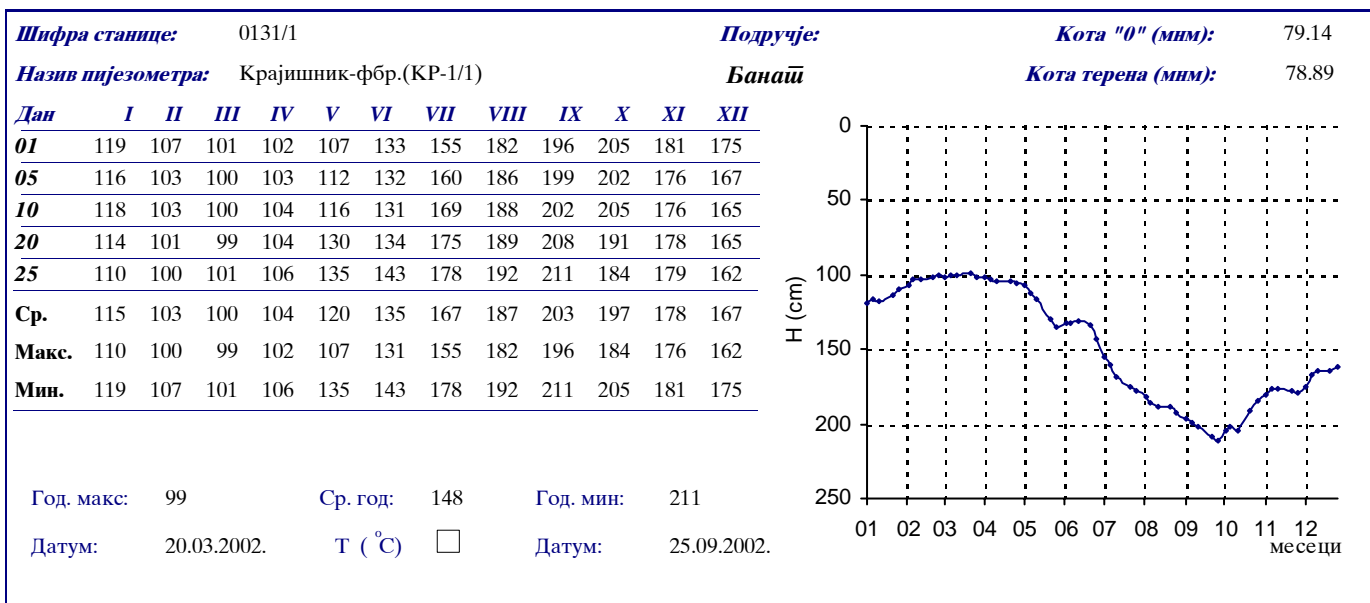


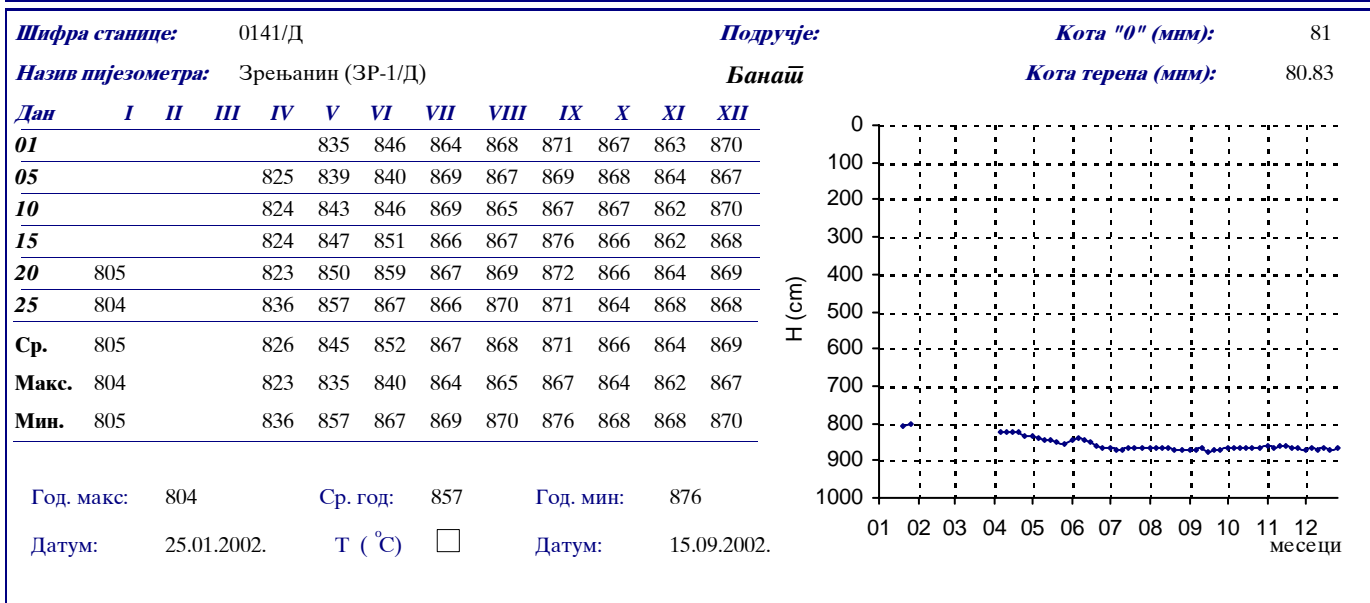
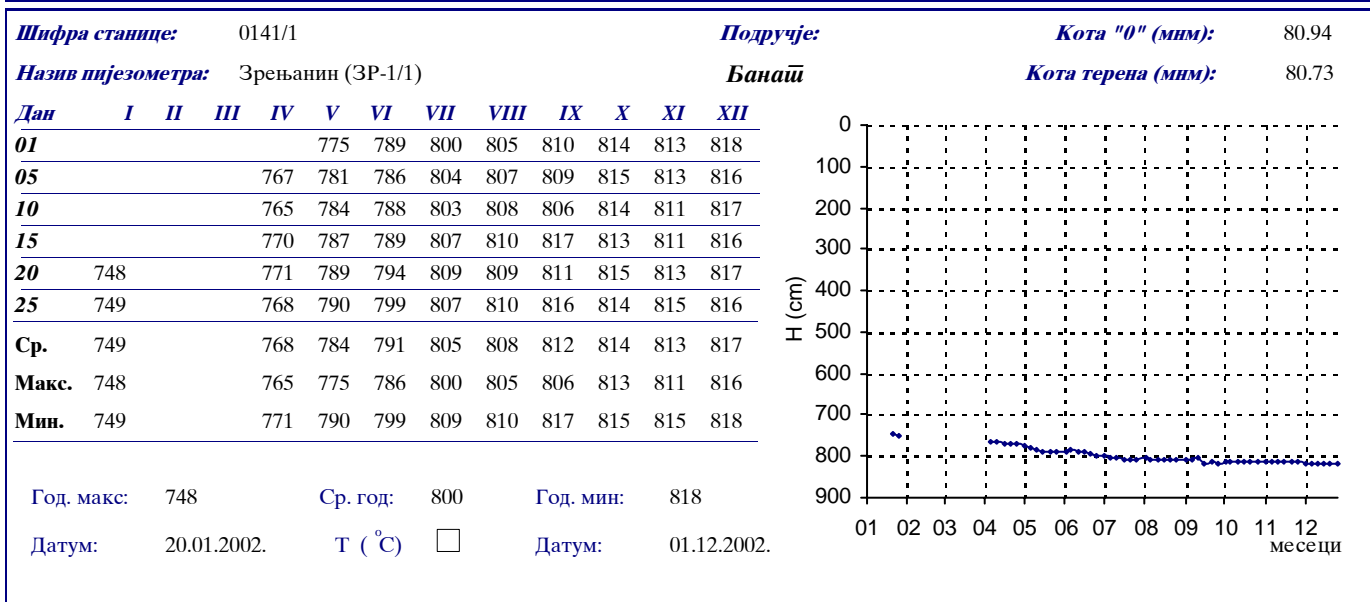
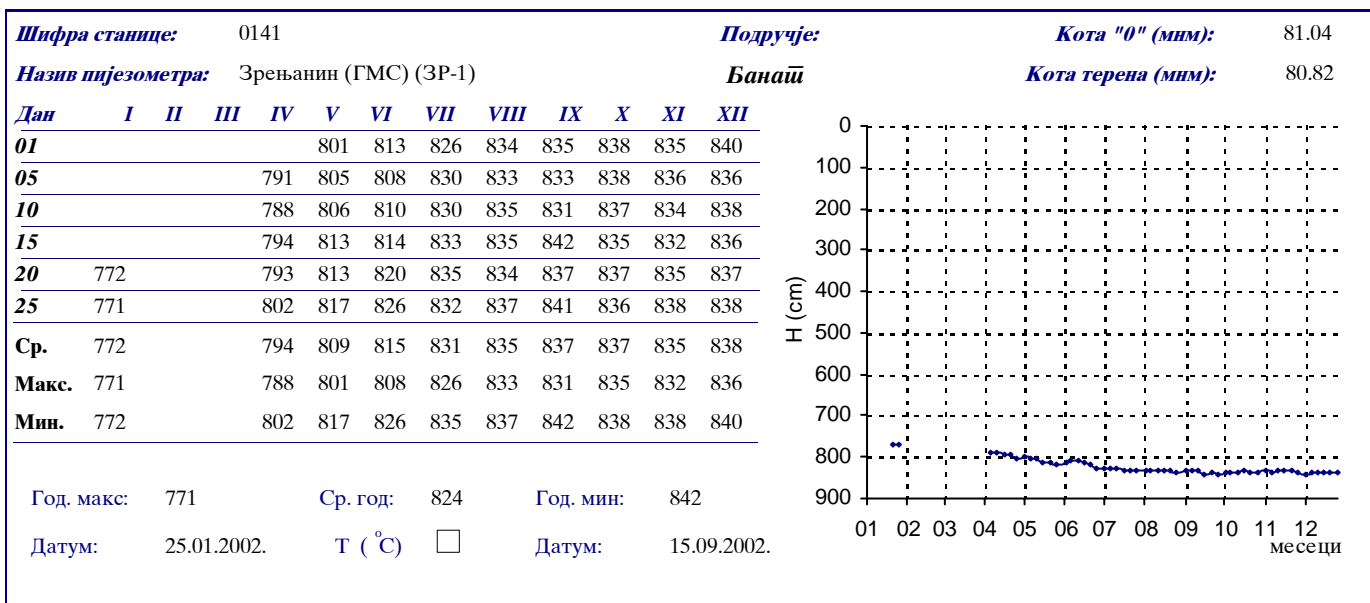
Шифра станице:	0121/1											Подручје:	Кота "0" (мм):	77.17
Назив пијезометра:	Нова Црња (НЦ-1/1)											Банай̄	Кота терена (мм):	76.91
Дан	I	II	III	IV	V	VI	VII	VIII	IX	X	XI	XII		
01	273	274	270	269	283	313	324	346	353	357	353	351		
05	276	275	270	274	288	302	332	331	355	361	333	344		
10	278	273	270	274	290	305	334	335	356	357	347	352		
15	279	274	271	275	294	312	335	338	358	337	350	359		
20	280	270	271	279	301	316	336	346	359	346	358	359		
25	277	270	269	279	307	321	339	349	347	354	363	345		
Ср.	277	273	270	275	294	312	333	341	355	352	351	352		
Макс.	273	270	269	269	283	302	324	331	347	337	333	344		
Мин.	280	275	271	279	307	321	339	349	359	361	363	359		
Год. макс:	269		Ср. год:		315		Год. мин:		363					
Датум:	25.03.2002.		Т (°C)		<input type="checkbox"/>		Датум:		25.11.2002.					

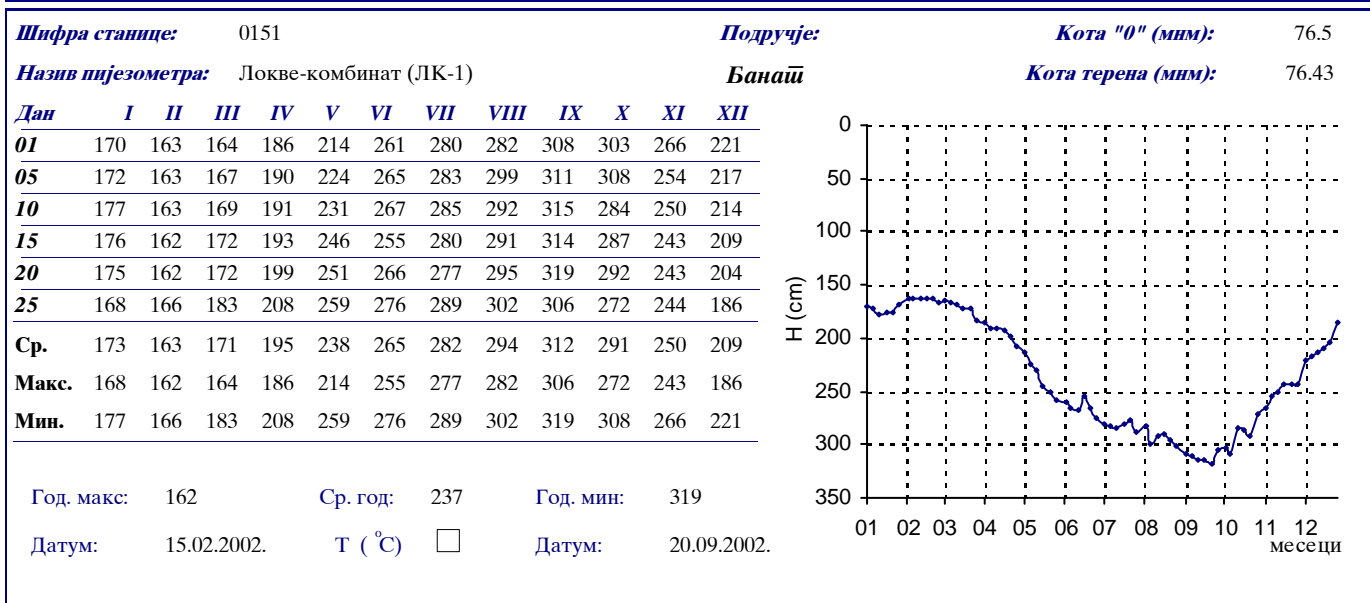
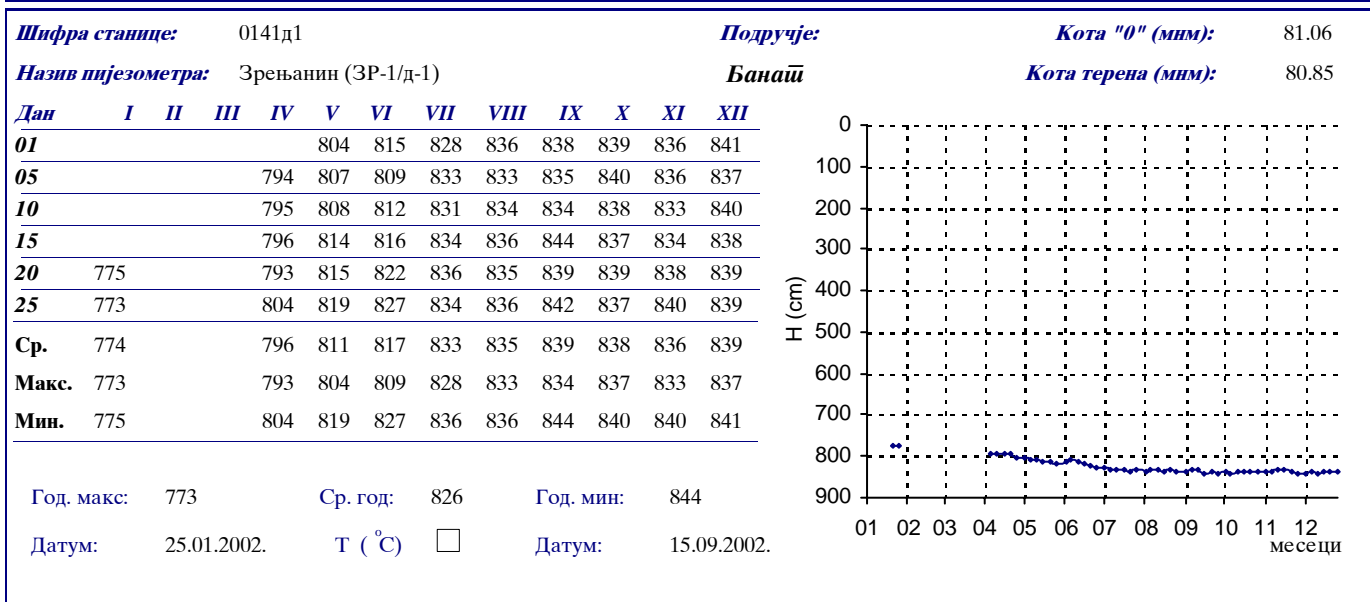
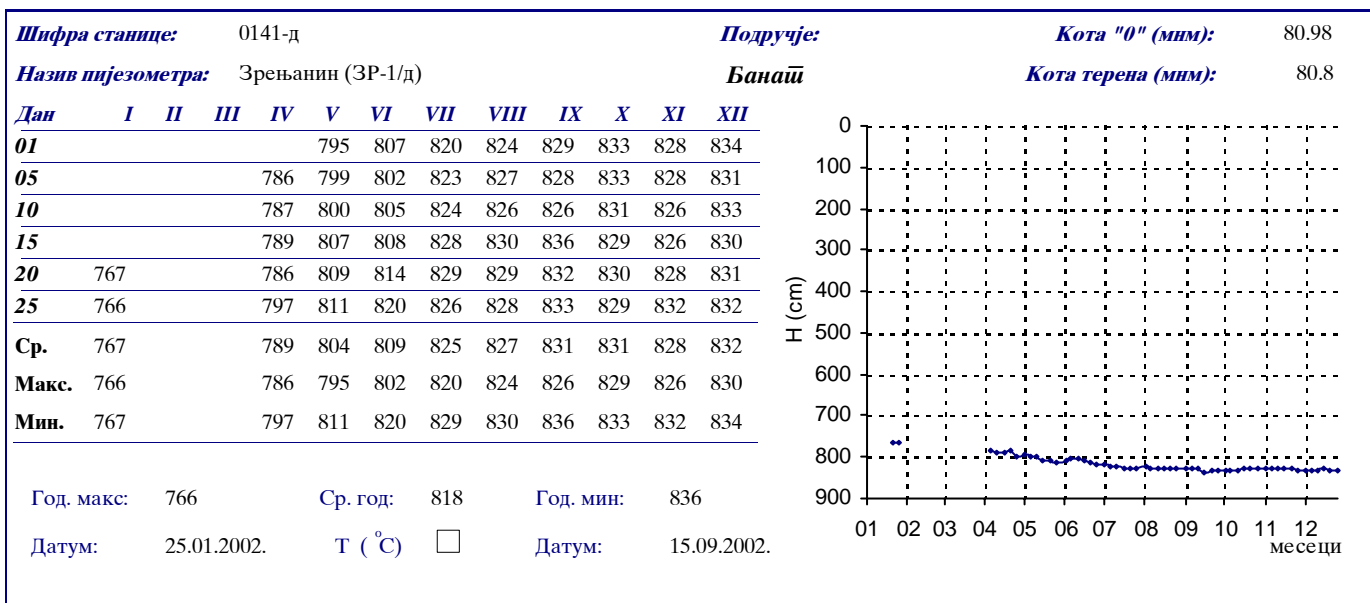


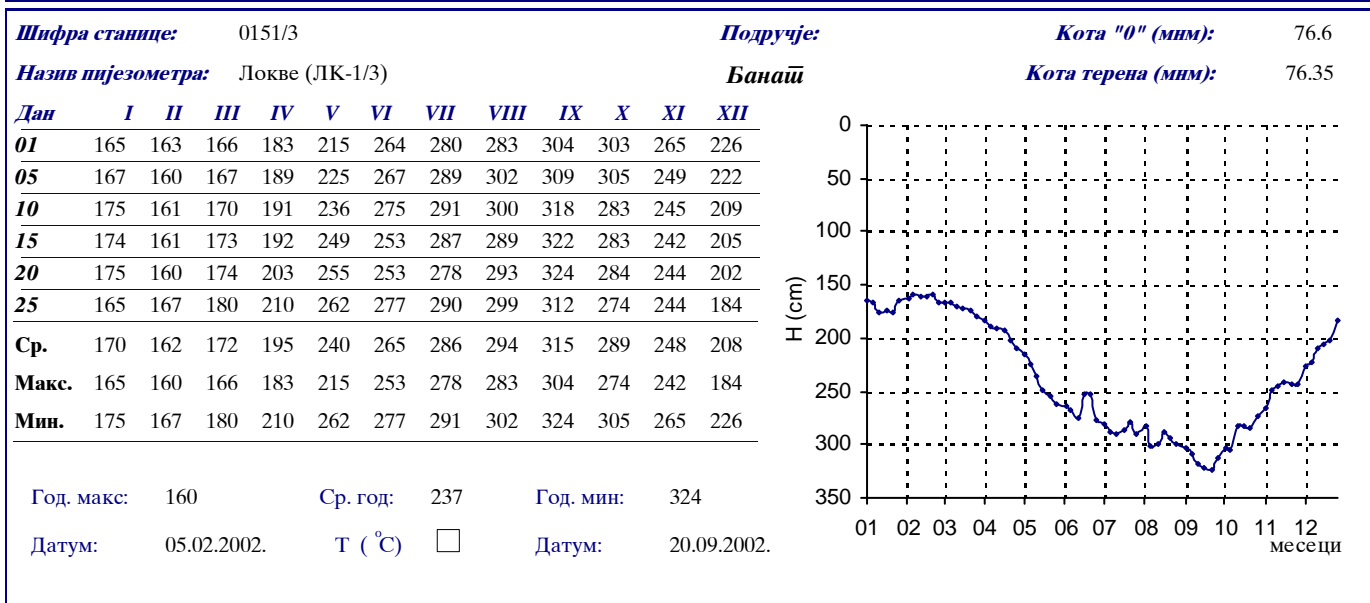
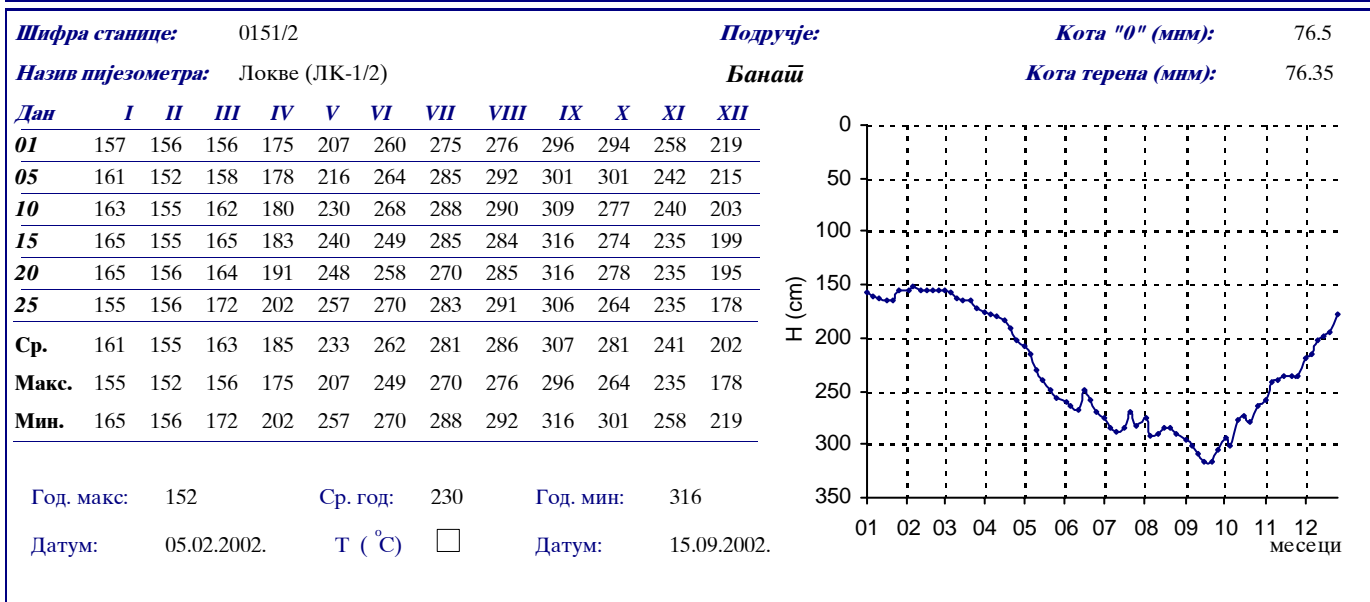
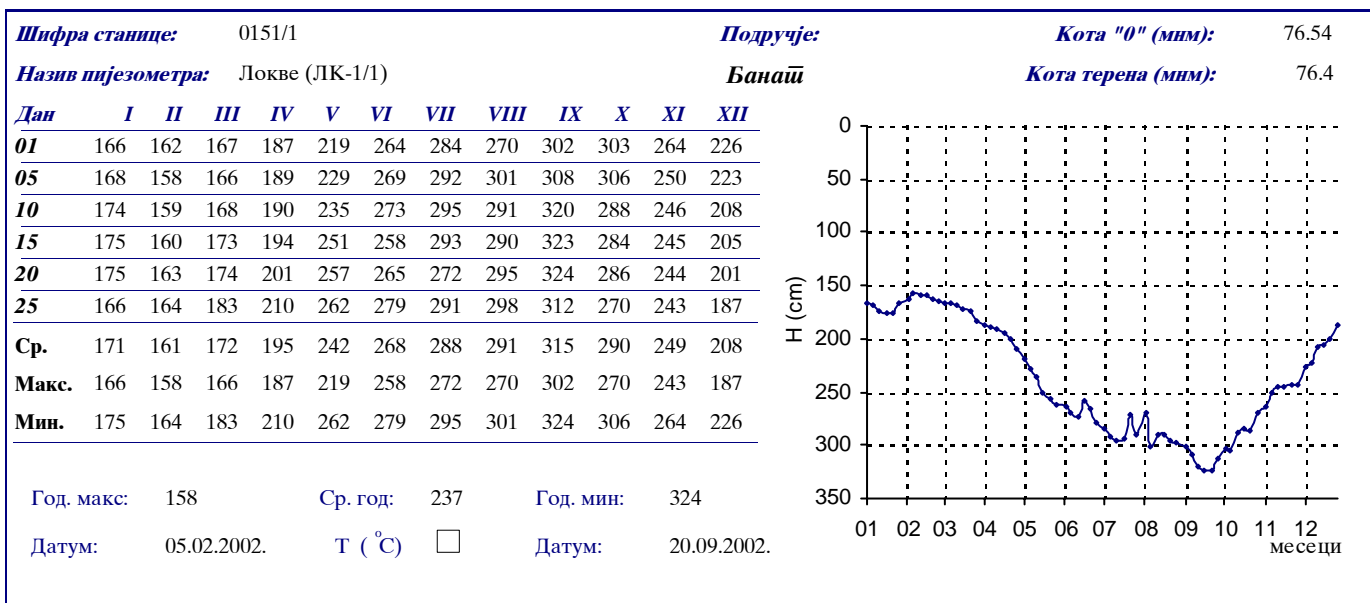
Шифра станице:	0121/2											Подручје:	Кота "0" (мм):	77.18
Назив пијезометра:	Нова Црња (НЦ-1/2)											Банай̄	Кота терена (мм):	76.91
Дан	I	II	III	IV	V	VI	VII	VIII	IX	X	XI	XII		
01	275	280	272	271	284	315	325	346	355	356	351	354		
05	277	280	272	276	289	304	334	336	357	362	334	345		
10	280	278	272	276	292	307	335	340	358	358	345	353		
15	281	276	273	277	295	313	336	340	360	338	347	360		
20	281	272	273	281	303	317	339	347	361	347	356	360		
25	278	272	271	281	309	323	341	351	349	354	361	346		
Ср.	279	276	272	277	295	313	335	343	357	353	349	353		
Макс.	275	272	271	271	284	304	325	336	349	338	334	345		
Мин.	281	280	273	281	309	323	341	351	361	362	361	360		
Год. макс:	271		Ср. год:		317		Год. мин:		362					
Датум:	25.03.2002.		Т (°C)		<input type="checkbox"/>		Датум:		05.10.2002.					

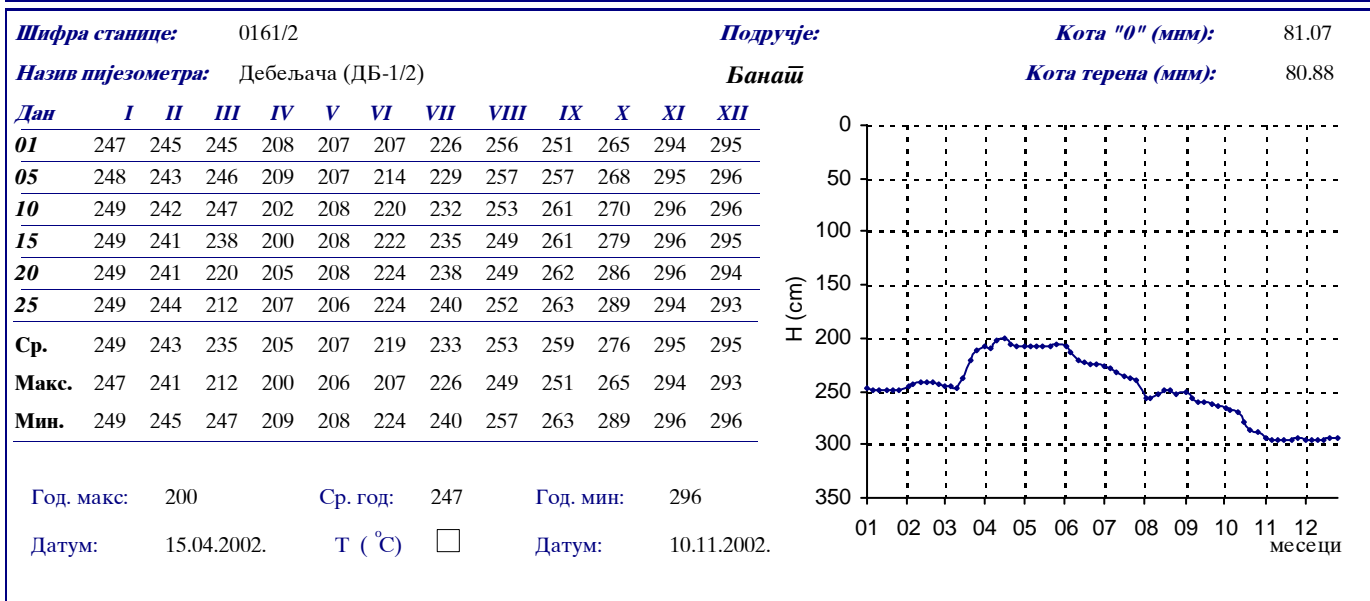
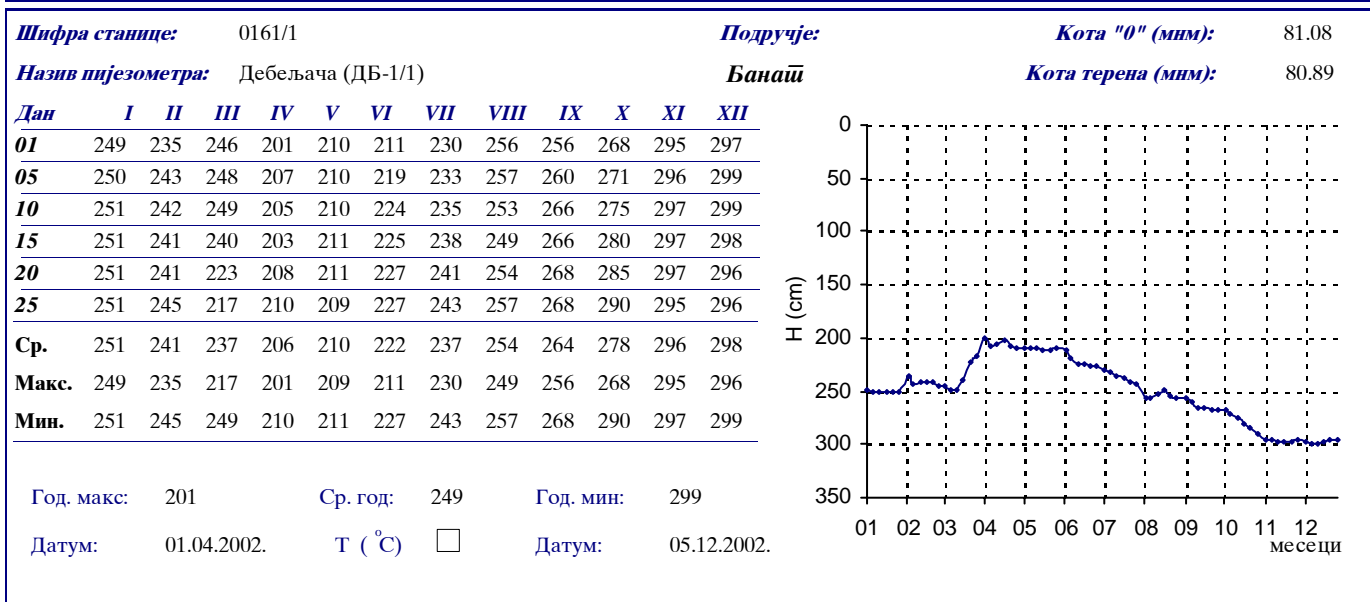
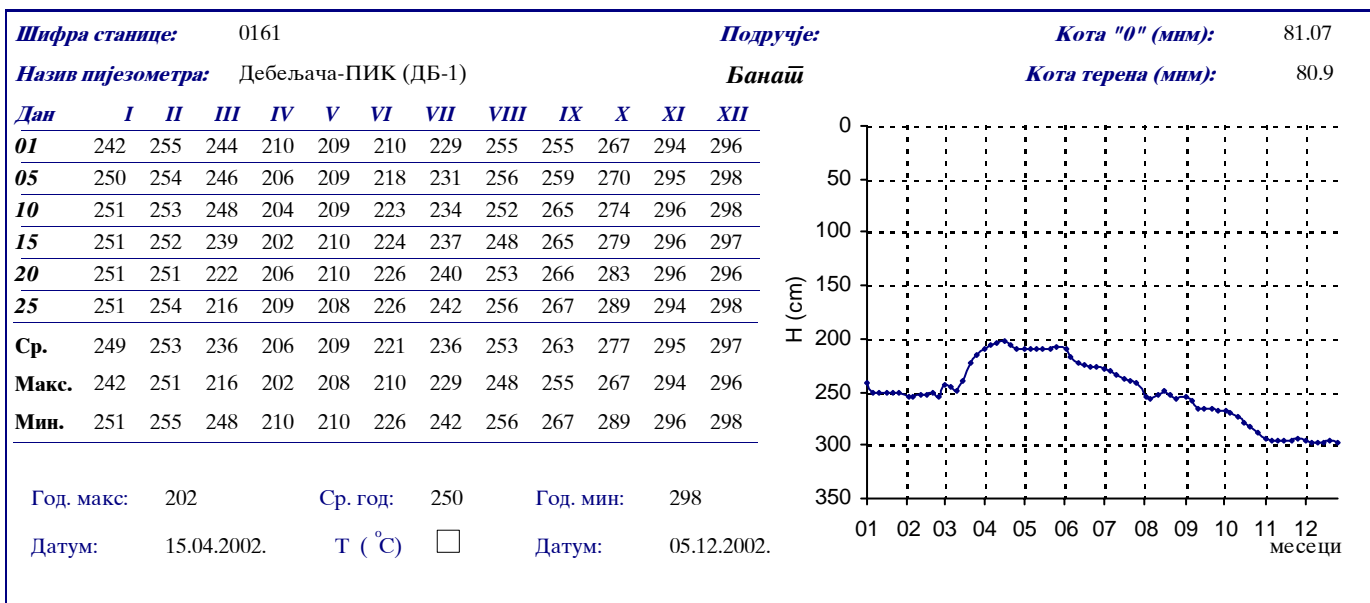


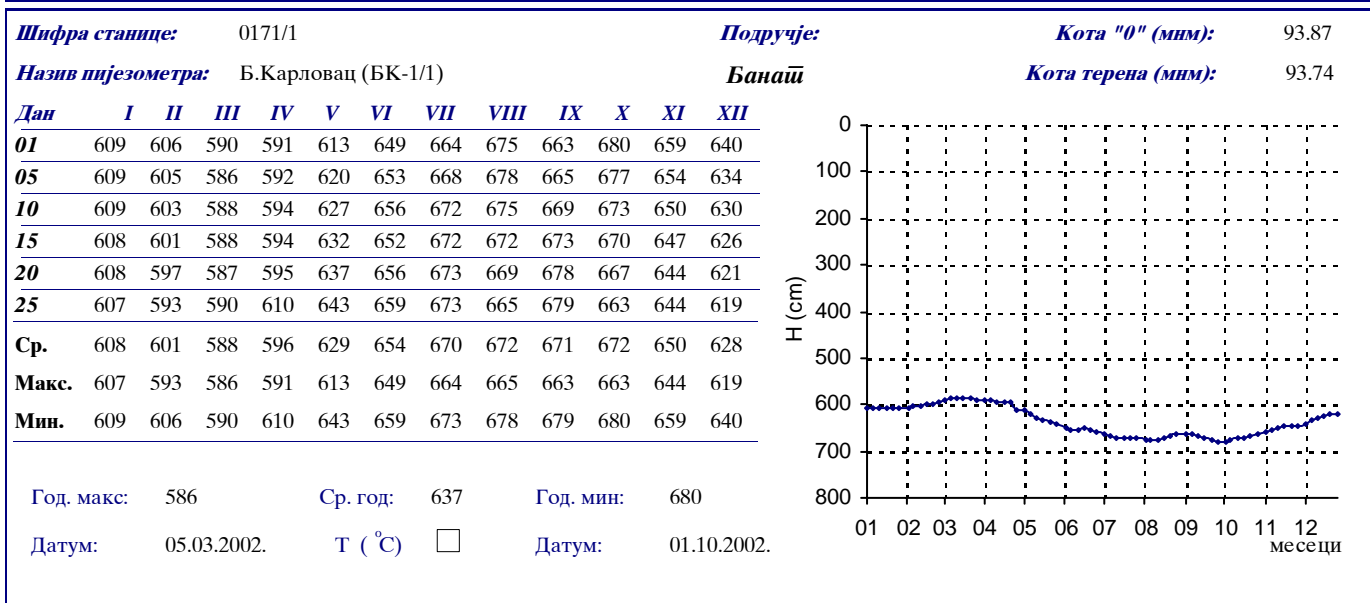
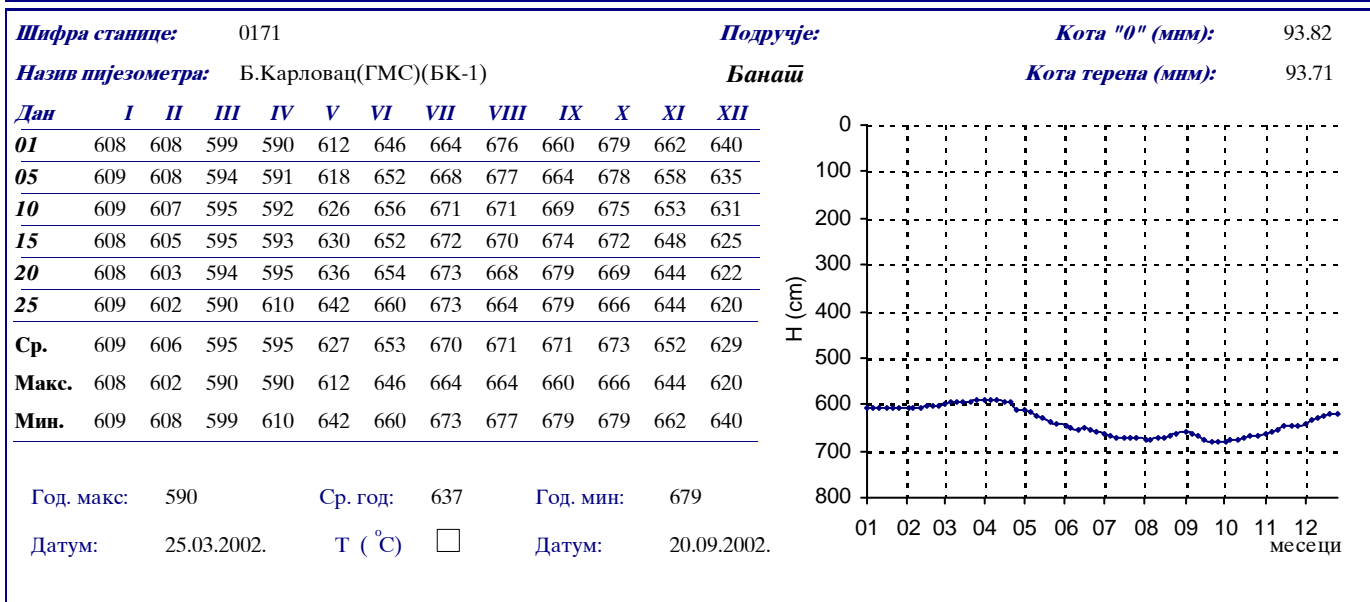
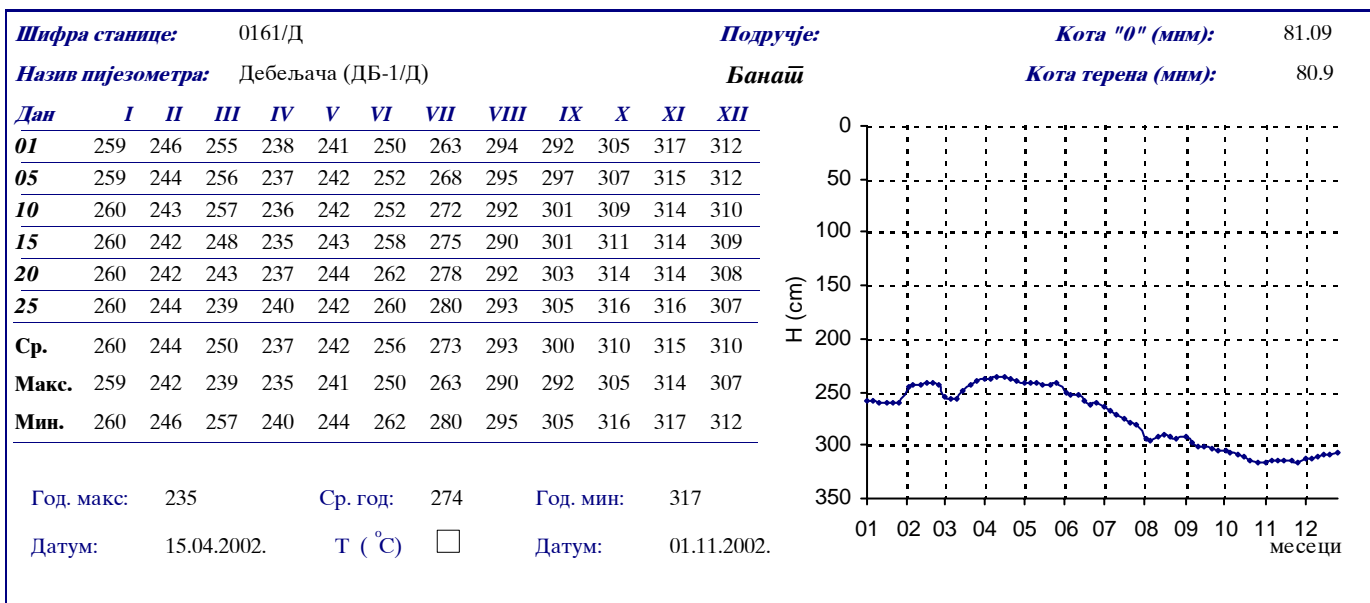




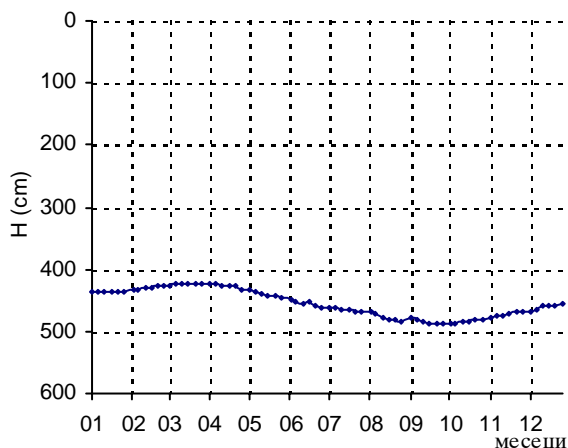




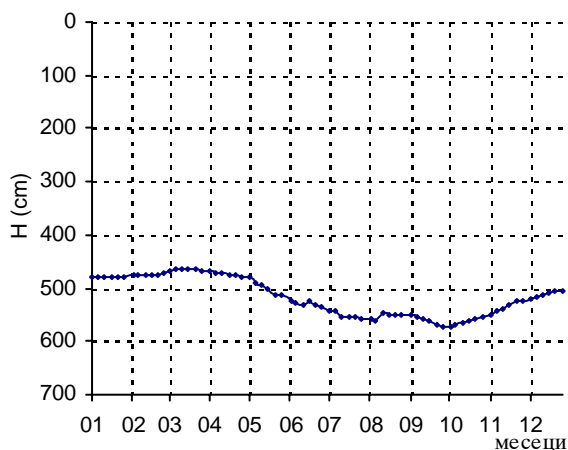




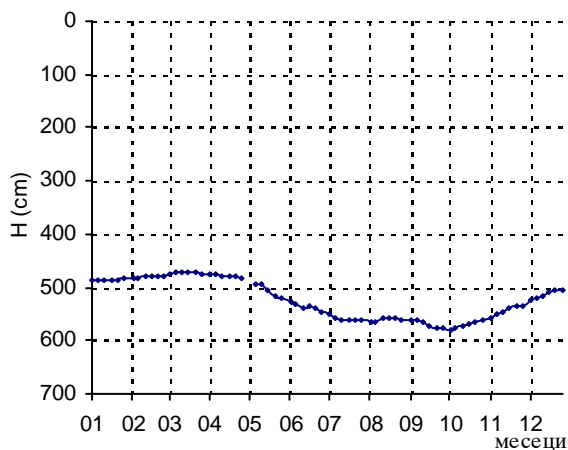
Шифра станице:	0171/Д											Подручје:	Кота "0" (мм): 93.7		
Назив пијезометра:	Б.Карловац (БК-1/Д)											Банай̄	Кота терена (мм): 93.64		
Дан	I	II	III	IV	V	VI	VII	VIII	IX	X	XI	XII			
01	437	433	426	424	433	450	463	468	479	488	478	470			
05	437	433	425	425	436	453	463	473	482	487	476	465			
10	437	431	425	426	439	455	466	479	485	486	474	460			
15	436	430	425	426	442	451	466	482	487	484	472	459			
20	436	428	424	428	444	459	467	482	489	482	470	458			
25	435	427	424	433	447	463	467	483	489	480	470	455			
Ср.	436	430	425	427	440	455	465	478	485	485	473	461			
Макс.	435	427	424	424	433	450	463	468	479	480	470	455			
Мин.	437	433	426	433	447	463	467	483	489	488	478	470			
Год. макс:	424				Ср. год:	455				Год. мин:	489				
Датум:	20.03.2002.				Т (°C)	<input type="checkbox"/>				Датум:	20.09.2002.				

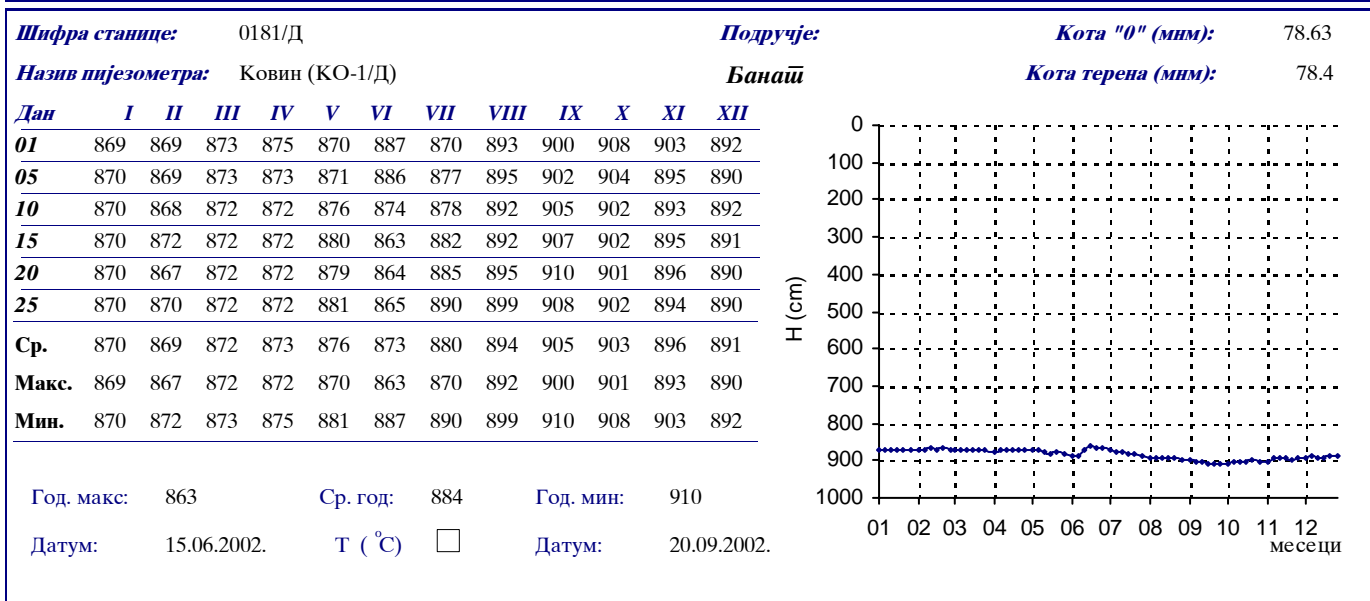
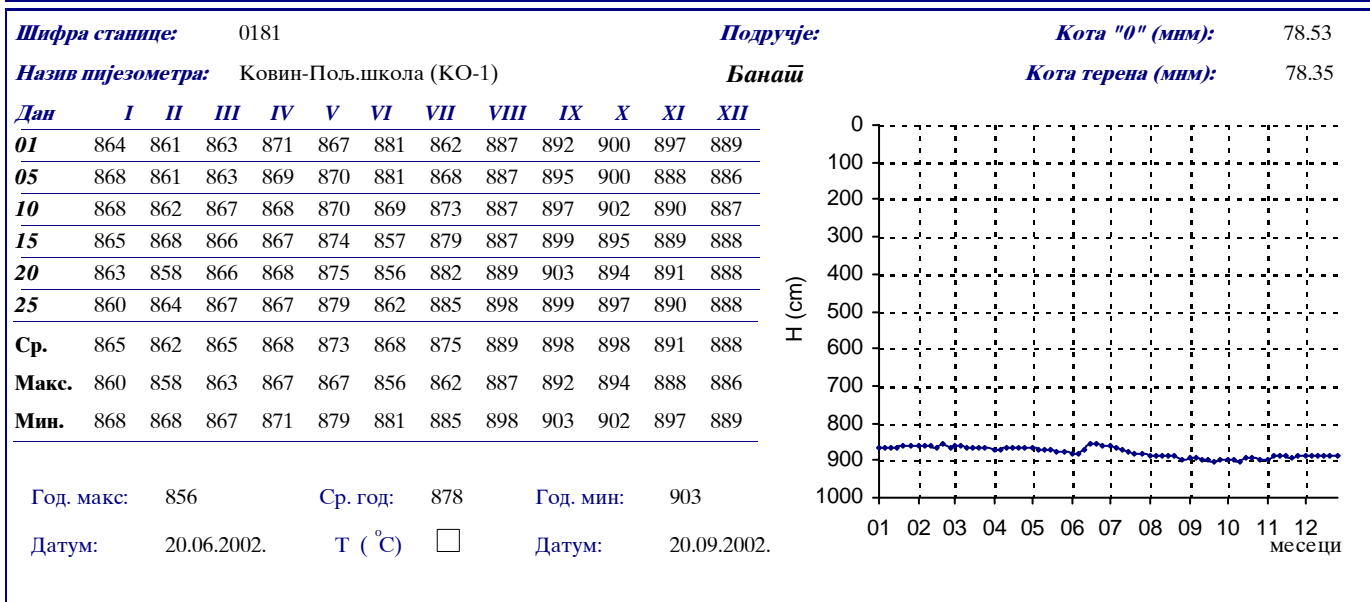
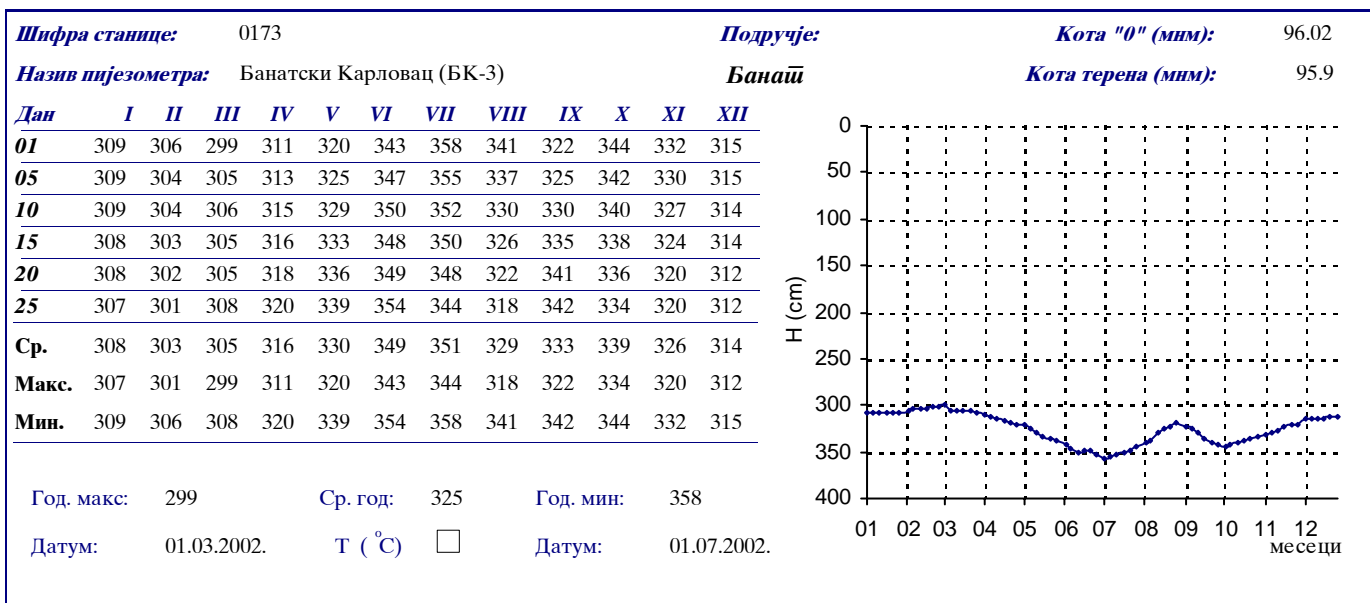


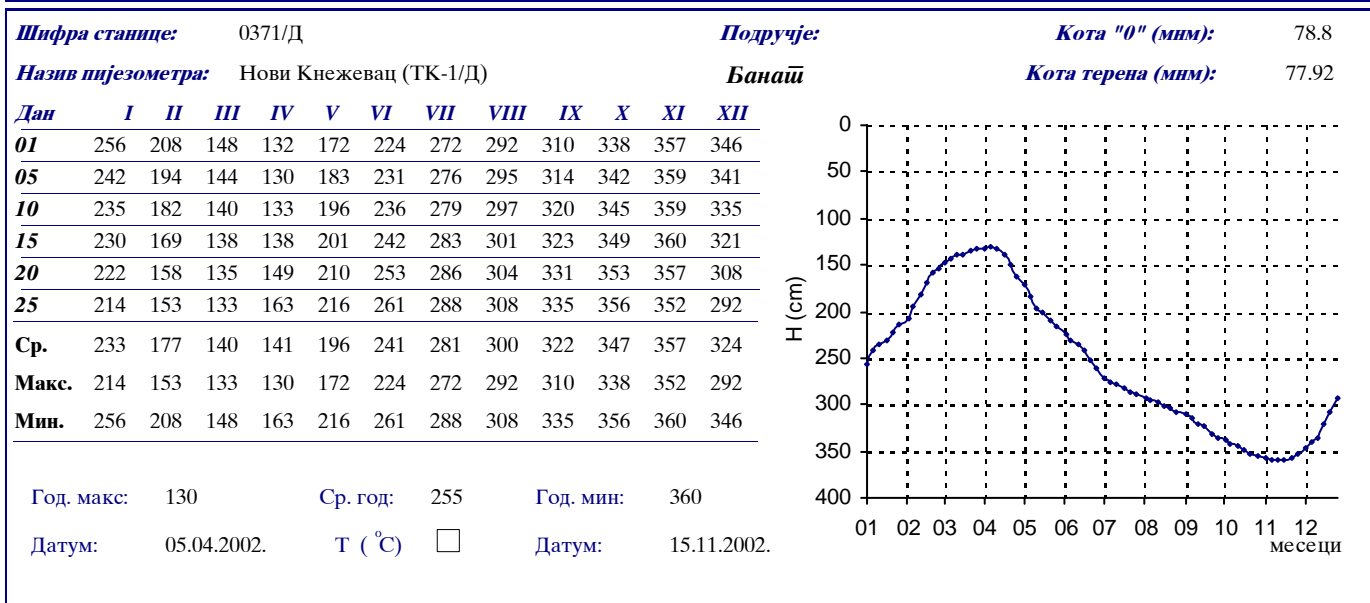
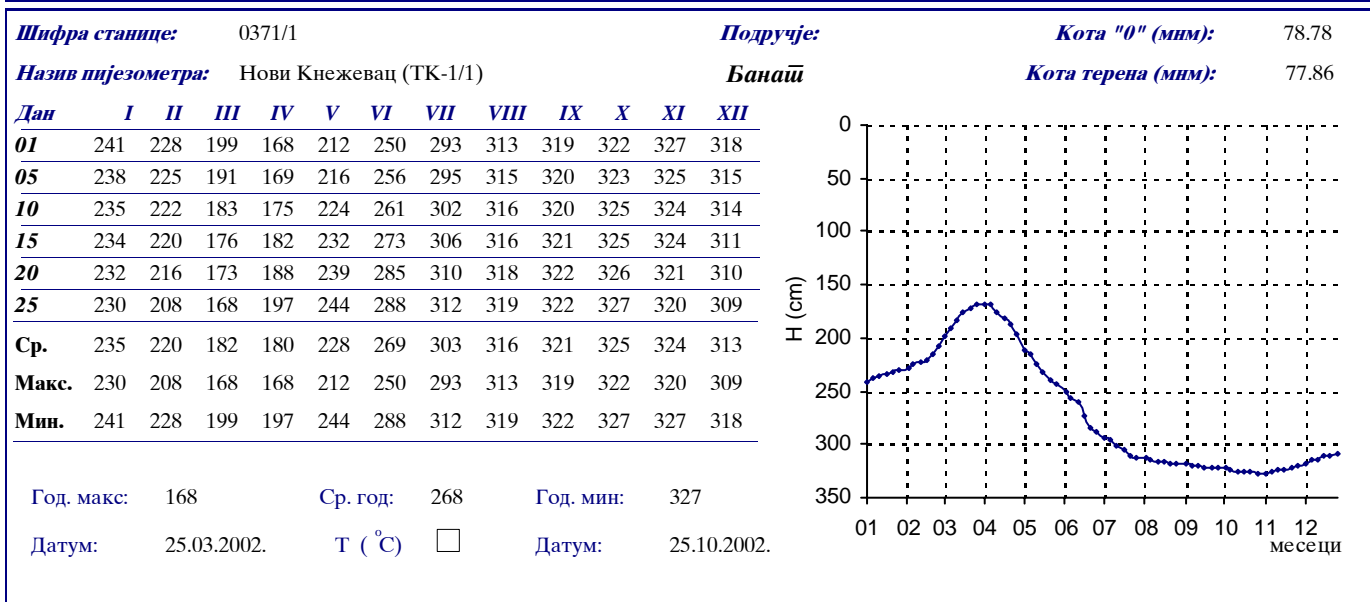
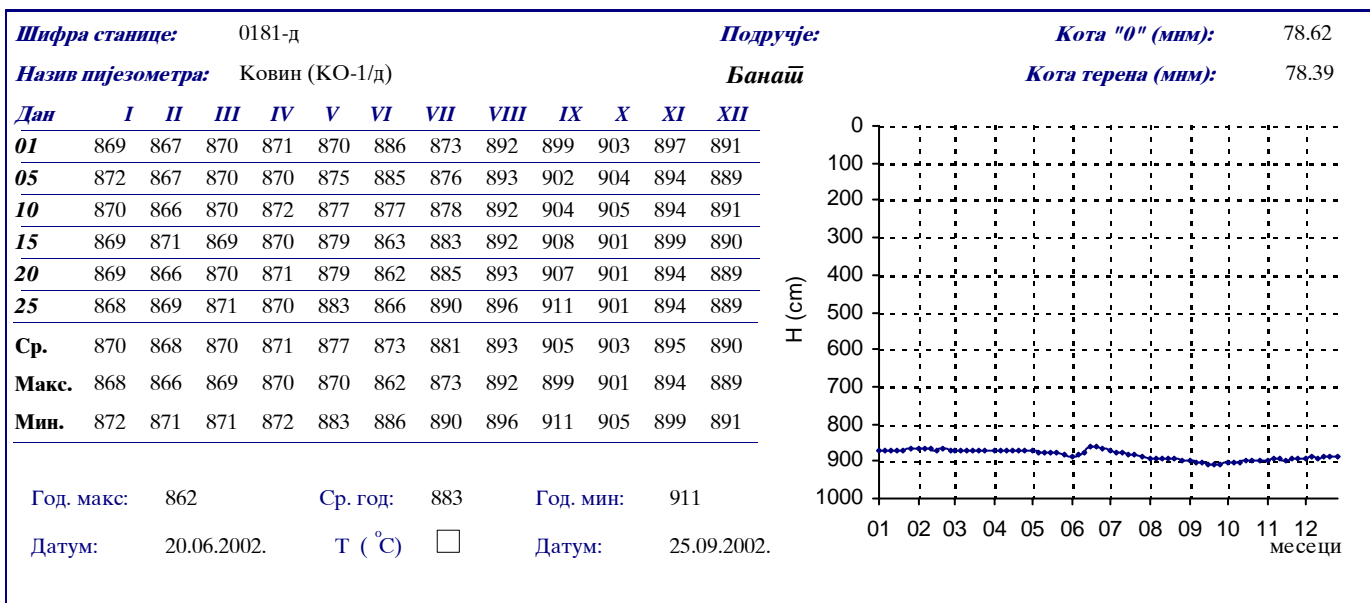
Шифра станице:	0172											Подручје:	Кота "0" (мм): 89.62		
Назив пијезометра:	Банатски Карловац (БК-2)											Банай̄	Кота терена (мм): 89.5		
Дан	I	II	III	IV	V	VI	VII	VIII	IX	X	XI	XII			
01	480	477	468	469	480	523	544	558	552	573	550	520			
05	480	477	464	471	489	527	543	560	554	570	544	515			
10	480	476	466	473	493	530	553	548	558	567	538	511			
15	479	476	466	474	500	525	554	549	563	563	532	508			
20	478	475	464	475	511	530	554	551	570	559	525	506			
25	478	472	467	478	513	537	556	551	572	555	525	504			
Ср.	479	476	466	473	498	529	551	553	562	565	536	511			
Макс.	478	472	464	469	480	523	543	548	552	555	525	504			
Мин.	480	477	468	478	513	537	556	560	572	573	550	520			
Год. макс:	464				Ср. год:	516				Год. мин:	573				
Датум:	05.03.2002.				Т (°C)	<input type="checkbox"/>				Датум:	01.10.2002.				

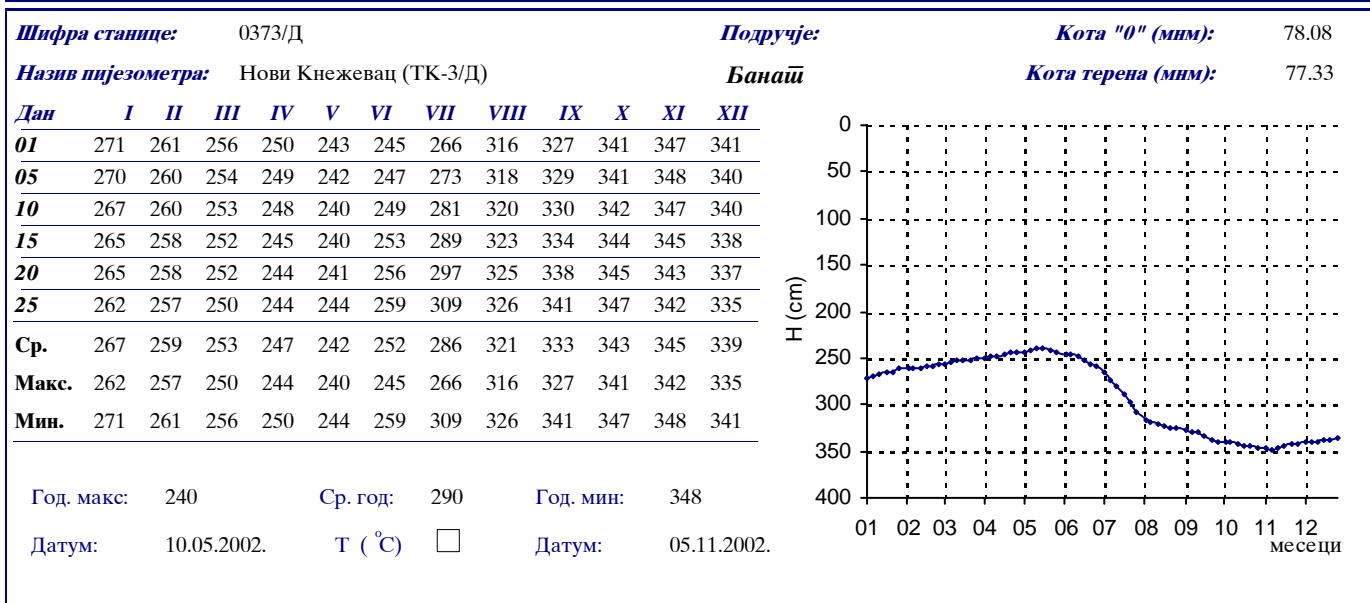
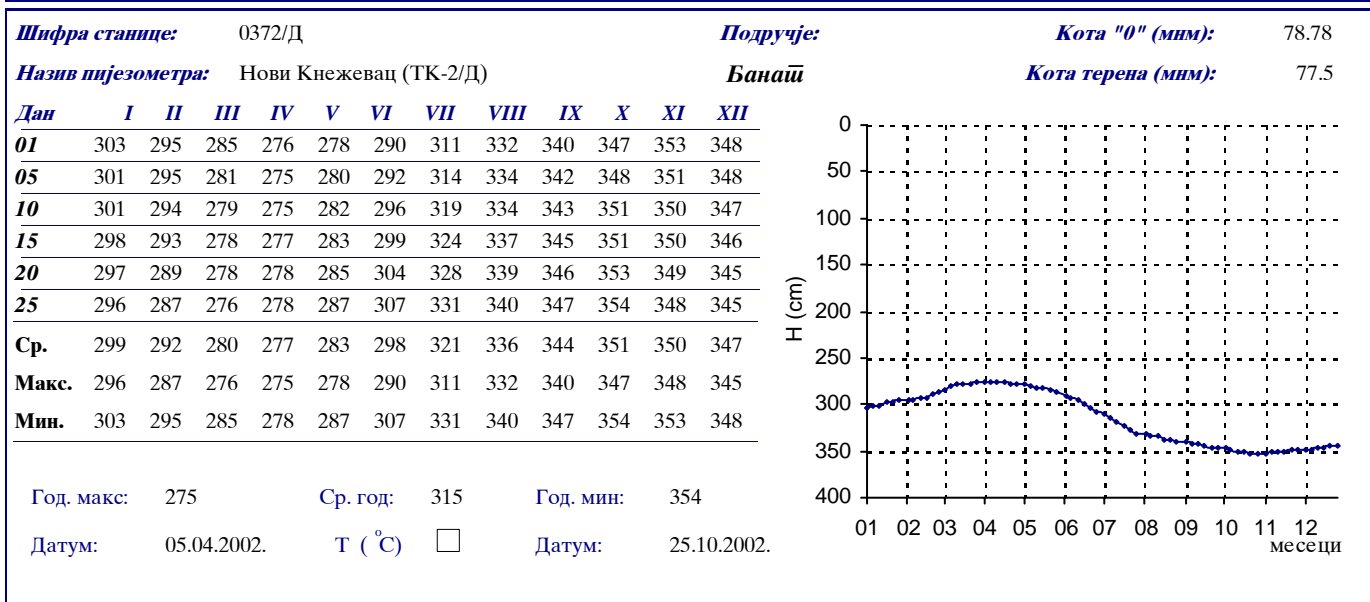
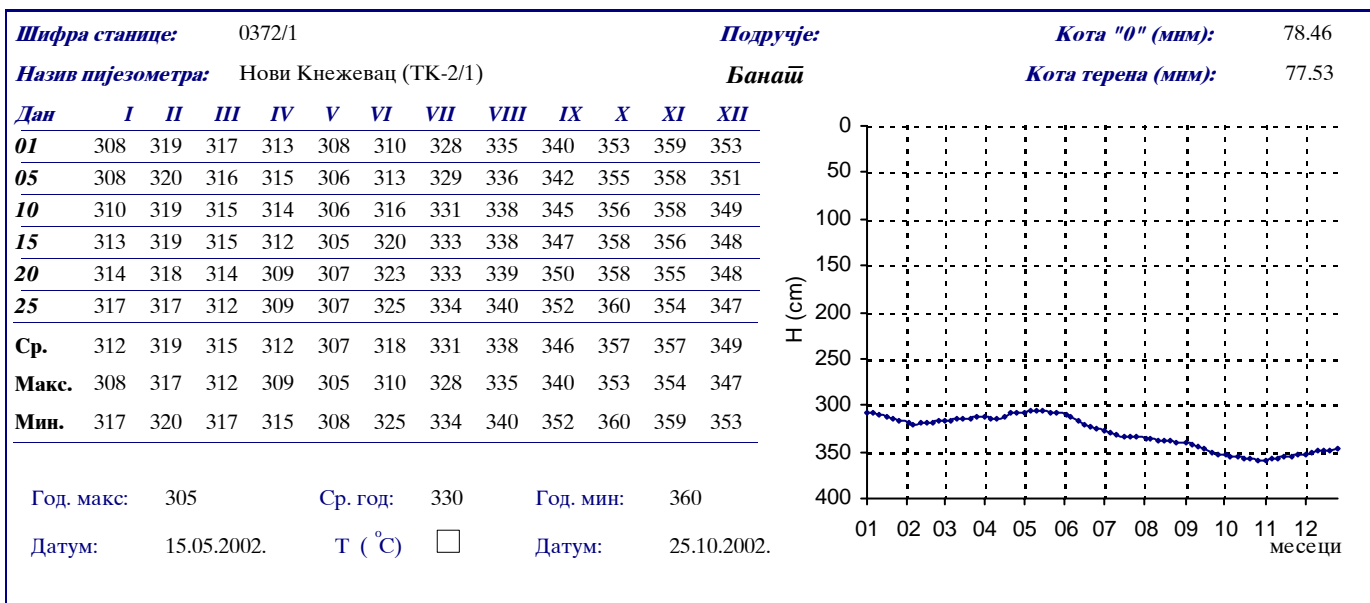


Шифра станице:	0172/1											Подручје:	Кота "0" (мм): 89.7		
Назив пијезометра:	Банатски Карловац (БК-2/1)											Банай̄	Кота терена (мм): 89.52		
Дан	I	II	III	IV	V	VI	VII	VIII	IX	X	XI	XII			
01	486	483	474	475		528	552	565	561	579	556	525			
05	487	483	471	477	494	533	556	567	561	576	551	520			
10	487	481	472	478	495	539	561	556	565	572	546	515			
15	486	480	472	479	504	534	561	557	571	568	540	510			
20	486	479	471	479	516	540	563	559	577	564	534	507			
25	484	478	474	483	522	547	563	560	578	560	534	507			
Ср.	486	481	472	479	506	537	559	561	569	570	544	514			
Макс.	484	478	471	475	494	528	552	556	561	560	534	507			
Мин.	487	483	474	483	522	547	563	567	578	579	556	525			
Год. макс:	471				Ср. год:	523				Год. мин:	579				
Датум:	05.03.2002.				Т (°C)	<input type="checkbox"/>				Датум:	01.10.2002.				

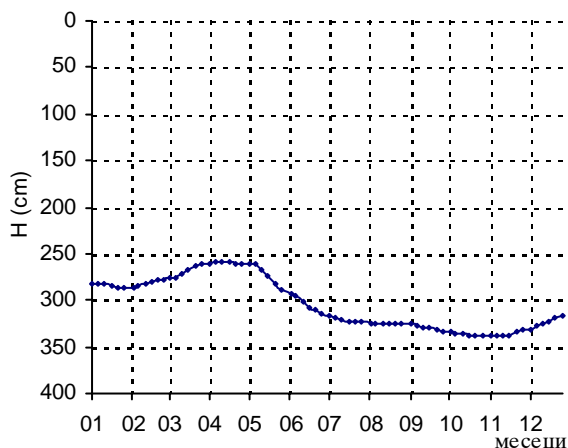




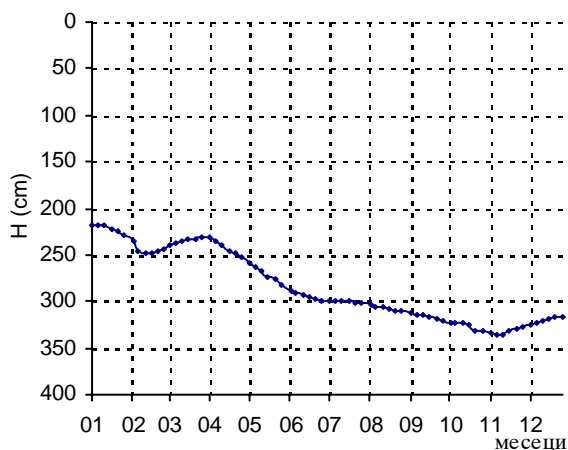




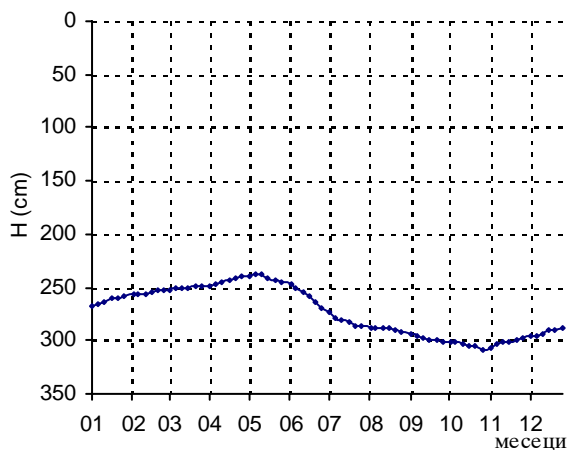
Шифра станице:	0374											Подручје:	Кота "0" (мм):	78.49
Назив пијезометра:	Нови Кнежевац (ТК-4)											Банай̄	Кота терена (мм):	77.54
Дан	I	II	III	IV	V	VI	VII	VIII	IX	X	XI	XII		
01	282	286	277	260	261	293	317	325	326	333	339	331		
05	282	285	275	258	262	296	319	325	328	335	338	328		
10	283	283	272	258	268	302	321	326	329	335	337	325		
15	284	280	267	259	273	308	323	326	329	338	337	323		
20	286	278	264	261	282	311	324	326	332	338	334	319		
25	286	278	261	261	288	314	324	326	333	339	332	316		
Ср.	284	282	269	260	272	304	321	326	330	336	336	324		
Макс.	282	278	261	258	261	293	317	325	326	333	332	316		
Мин.	286	286	277	261	288	314	324	326	333	339	339	331		
Год. макс:	258				Ср. год:		304		Год. мин:		339			
Датум:	05.04.2002.				Т (°C)		<input type="checkbox"/>		Датум:		25.10.2002.			

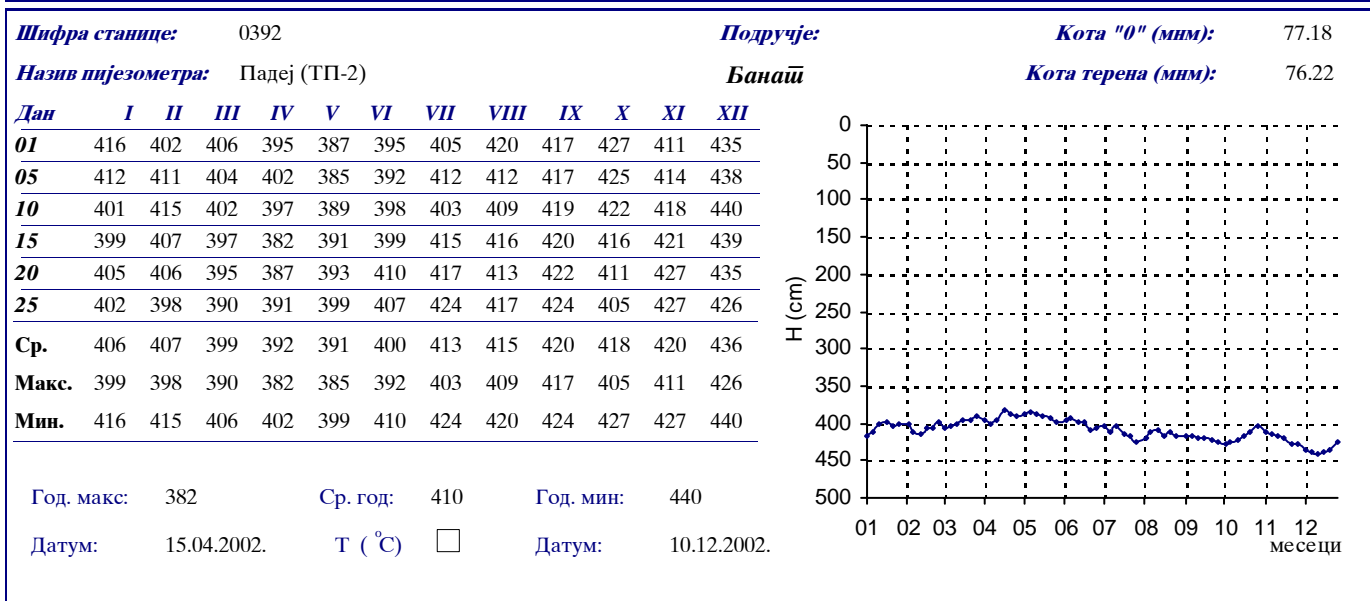
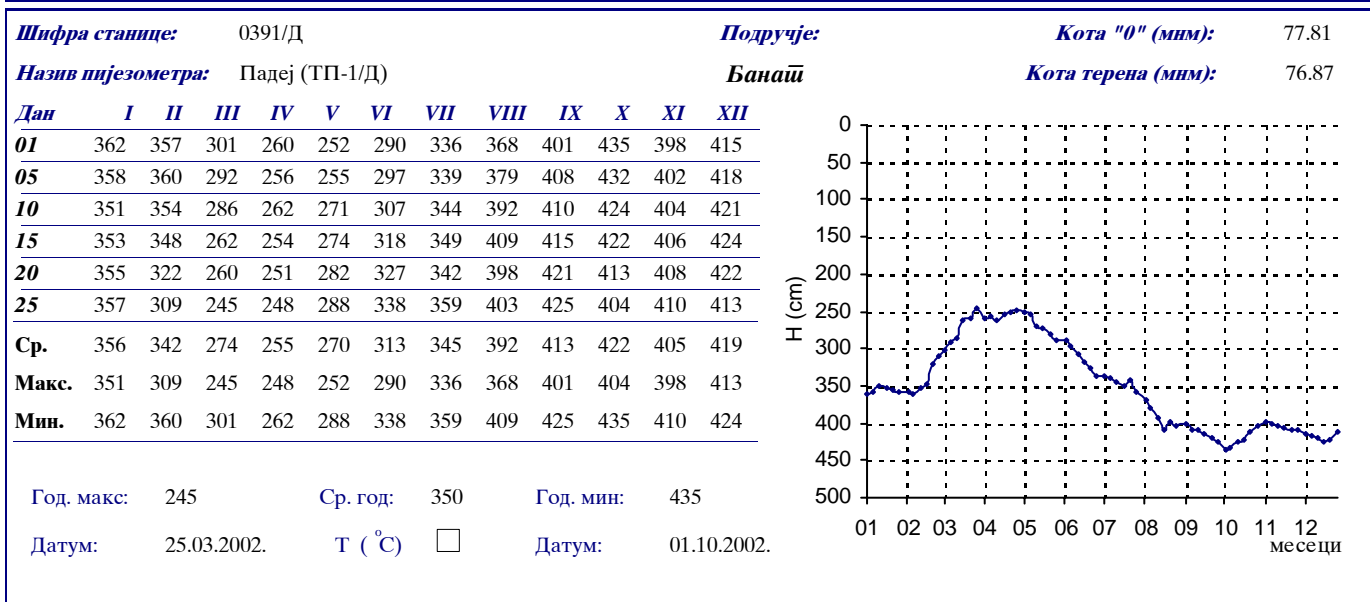
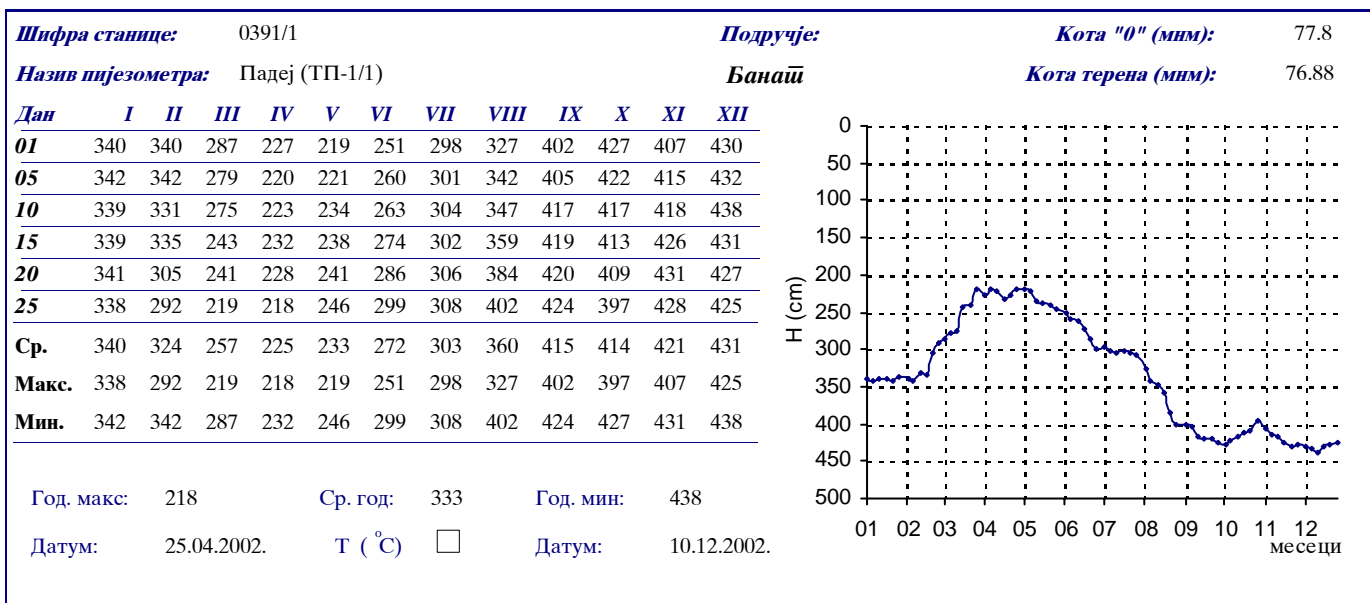


Шифра станице:	0375											Подручје:	Кота "0" (мм):	77.87
Назив пијезометра:	Нови Кнежевац (ТК-5)											Банай̄	Кота терена (мм):	76.96
Дан	I	II	III	IV	V	VI	VII	VIII	IX	X	XI	XII		
01	218	236	240	232	259	288	299	303	312	322	334	325		
05	218	247	237	236	263	291	299	305	314	322	335	322		
10	219	249	236	239	268	294	300	305	314	324	335	321		
15	222	248	234	245	274	296	300	307	317	326	332	318		
20	225	246	233	248	277	298	301	310	318	331	330	317		
25	229	243	232	253	282	299	302	311	321	332	327	317		
Ср.	222	245	235	242	271	294	300	307	316	326	332	320		
Макс.	218	236	232	232	259	288	299	303	312	322	327	317		
Мин.	229	249	240	253	282	299	302	311	321	332	335	325		
Год. макс:	218				Ср. год:		284		Год. мин:		335			
Датум:	01.01.2002.				Т (°C)		<input type="checkbox"/>		Датум:		05.11.2002.			

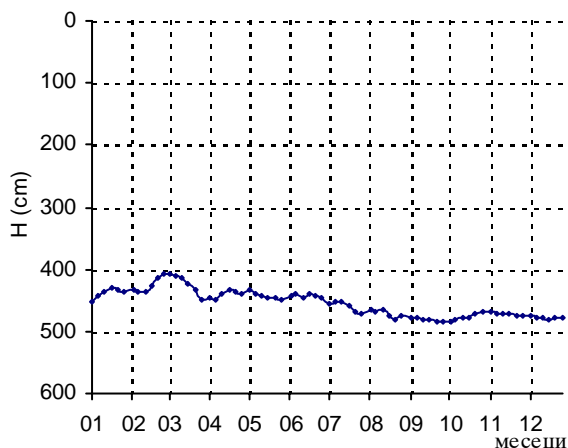


Шифра станице:	0376											Подручје:	Кота "0" (мм):	78.22
Назив пијезометра:	Нови Кнежевац (ТК-6)											Банай̄	Кота терена (мм):	77.37
Дан	I	II	III	IV	V	VI	VII	VIII	IX	X	XI	XII		
01	268	257	252	249	239	247	274	288	293	301	307	296		
05	265	257	251	247	238	250	278	289	295	301	304	295		
10	264	256	251	246	238	255	281	289	297	303	302	293		
15	261	254	250	244	241	258	283	289	300	305	301	290		
20	260	253	249	241	244	264	286	291	300	305	300	290		
25	258	252	249	240	245	269	287	292	301	308	297	289		
Ср.	263	255	250	245	241	257	282	290	298	304	302	292		
Макс.	258	252	249	240	238	247	274	288	293	301	297	289		
Мин.	268	257	252	249	245	269	287	292	301	308	307	296		
Год. макс:	238				Ср. год:		273		Год. мин:		308			
Датум:	05.05.2002.				Т (°C)		<input type="checkbox"/>		Датум:		25.10.2002.			

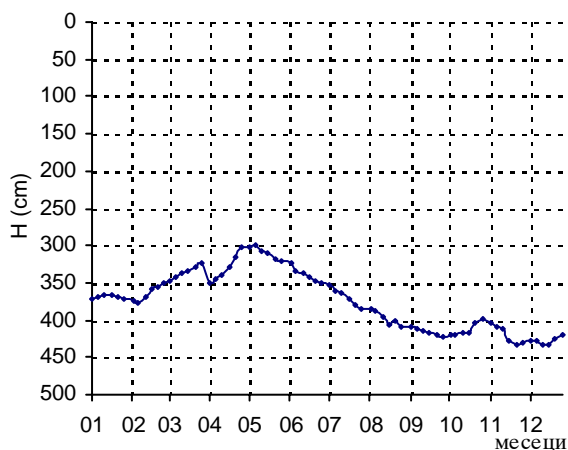




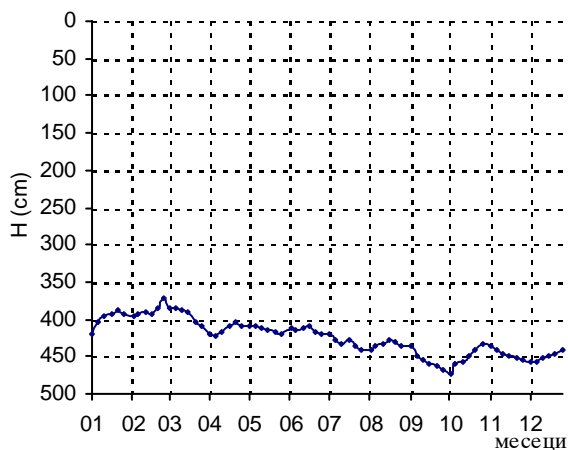
Шифра станице:	0393											Подручје:	Кота "0" (мм):	77.56
Назив пијезометра:	Падеј (ТП-3)											Банай̄	Кота терена (мм):	76.62
Дан	I	II	III	IV	V	VI	VII	VIII	IX	X	XI	XII		
01	451	432	407	445	434	442	457	466	478	485	469	475		
05	444	437	412	449	438	440	453	468	479	481	471	477		
10	436	436	414	440	442	447	451	465	480	478	472	478		
15	430	428	423	432	446	439	460	475	482	477	472	482		
20	432	414	432	437	447	442	467	480	484	472	474	479		
25	436	409	448	438	450	445	472	476	485	467	475	477		
Ср.	438	426	423	440	443	443	460	472	481	477	472	478		
Макс.	430	409	407	432	434	439	451	465	478	467	469	475		
Мин.	451	437	448	449	450	447	472	480	485	485	475	482		
Год. макс:	407		Ср. год:		454		Год. мин:		485					
Датум:	01.03.2002.		Т (°C)		<input type="checkbox"/>		Датум:		25.09.2002.					



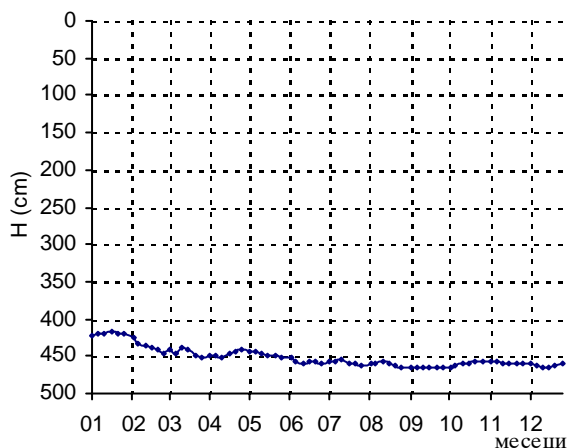
Шифра станице:	0394											Подручје:	Кота "0" (мм):	77.75
Назив пијезометра:	Падеј (ТП-4)											Банай̄	Кота терена (мм):	76.88
Дан	I	II	III	IV	V	VI	VII	VIII	IX	X	XI	XII		
01	371	375	347	349	301	324	354	384	409	421	404	429		
05	369	376	343	345	300	333	362	389	412	420	409	427		
10	365	368	338	340	308	338	364	395	415	418	413	432		
15	367	358	335	330	311	342	371	407	417	417	428	434		
20	368	355	329	315	317	348	379	402	419	405	433	425		
25	372	349	323	303	321	351	384	409	422	398	431	420		
Ср.	369	364	336	330	310	339	369	398	416	413	420	428		
Макс.	365	349	323	303	300	324	354	384	409	398	404	420		
Мин.	372	376	347	349	321	351	384	409	422	421	433	434		
Год. макс:	300		Ср. год:		374		Год. мин:		434					
Датум:	05.05.2002.		Т (°C)		<input type="checkbox"/>		Датум:		15.12.2002.					



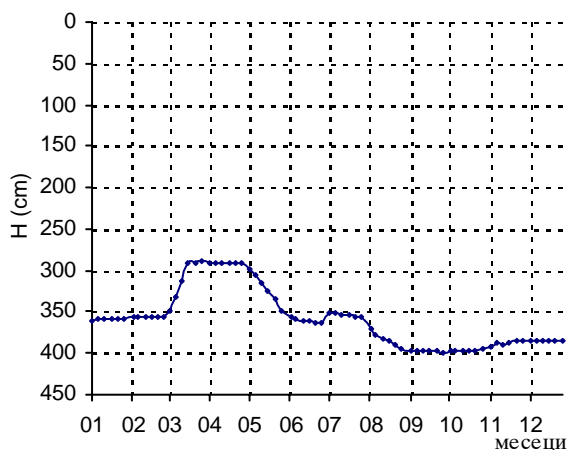
Шифра станице:	0395											Подручје:	Кота "0" (мм):	77.32
Назив пијезометра:	Падеј (ТП-5)											Банай̄	Кота терена (мм):	76.35
Дан	I	II	III	IV	V	VI	VII	VIII	IX	X	XI	XII		
01	419	395	384	421	408	411	421	440	437	472	435	457		
05	404	394	386	423	409	415	427	435	448	461	441	458		
10	396	391	388	418	411	413	432	433	455	457	446	453		
15	392	393	390	410	415	408	429	427	459	448	449	448		
20	389	384	404	405	417	417	436	431	462	441	452	446		
25	392	372	410	409	420	419	441	437	468	432	455	442		
Ср.	399	388	394	414	413	414	431	434	455	452	446	451		
Макс.	389	372	384	405	408	408	421	427	437	432	435	442		
Мин.	419	395	410	423	420	419	441	440	468	472	455	458		
Год. макс:	372		Ср. год:		424		Год. мин:		472					
Датум:	25.02.2002.		Т (°C)		<input type="checkbox"/>		Датум:		01.10.2002.					



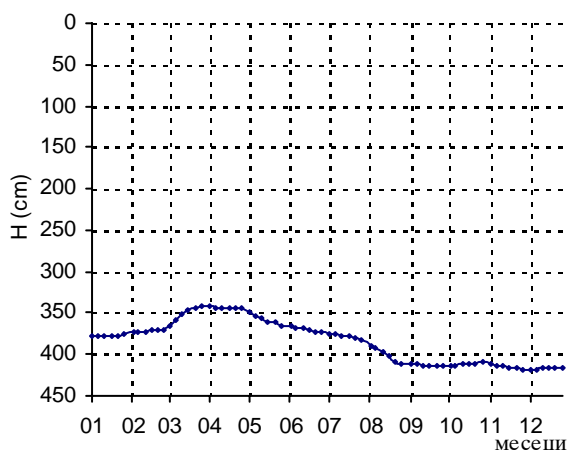
Шифра станице:	0396											Подручје:	Кота "0" (мм):	76.79
Назив пијезометра:	Падеј (ТП-6)											Банай̄	Кота терена (мм):	75.94
Дан	I	II	III	IV	V	VI	VII	VIII	IX	X	XI	XII		
01	422	425	442	450	444	452	456	460	464	464	458	460		
05	420	432	446	448	445	456	458	461	465	462	458	462		
10	421	435	439	451	446	459	454	458	466	460	459	465		
15	418	438	441	447	449	457	460	459	465	459	459	464		
20	420	440	449	443	450	457	459	462	465	458	460	463		
25	421	447	452	441	452	461	462	465	466	457	459	460		
Ср.	420	436	445	447	448	457	458	461	465	460	459	462		
Макс.	418	425	439	441	444	452	454	458	464	457	458	460		
Мин.	422	447	452	451	452	461	462	465	466	464	460	465		
Год. макс:	418		Ср. год:		452		Год. мин:		466					
Датум:	15.01.2002.		Т (°C)		<input type="checkbox"/>		Датум:		10.09.2002.					

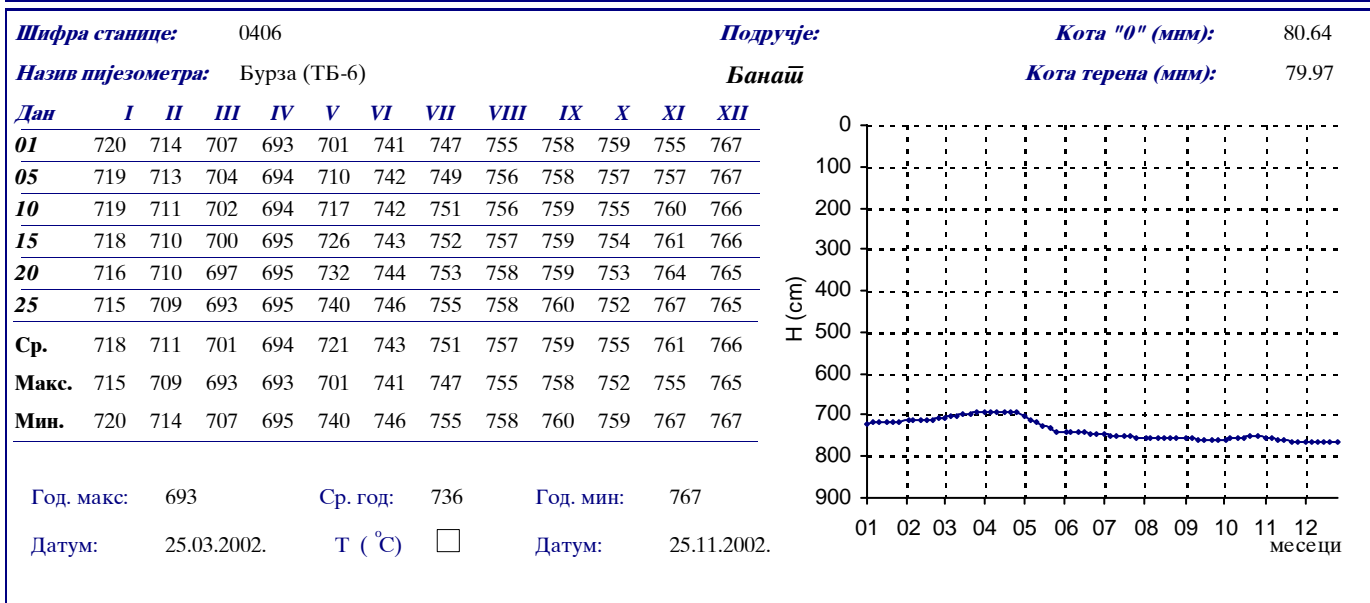
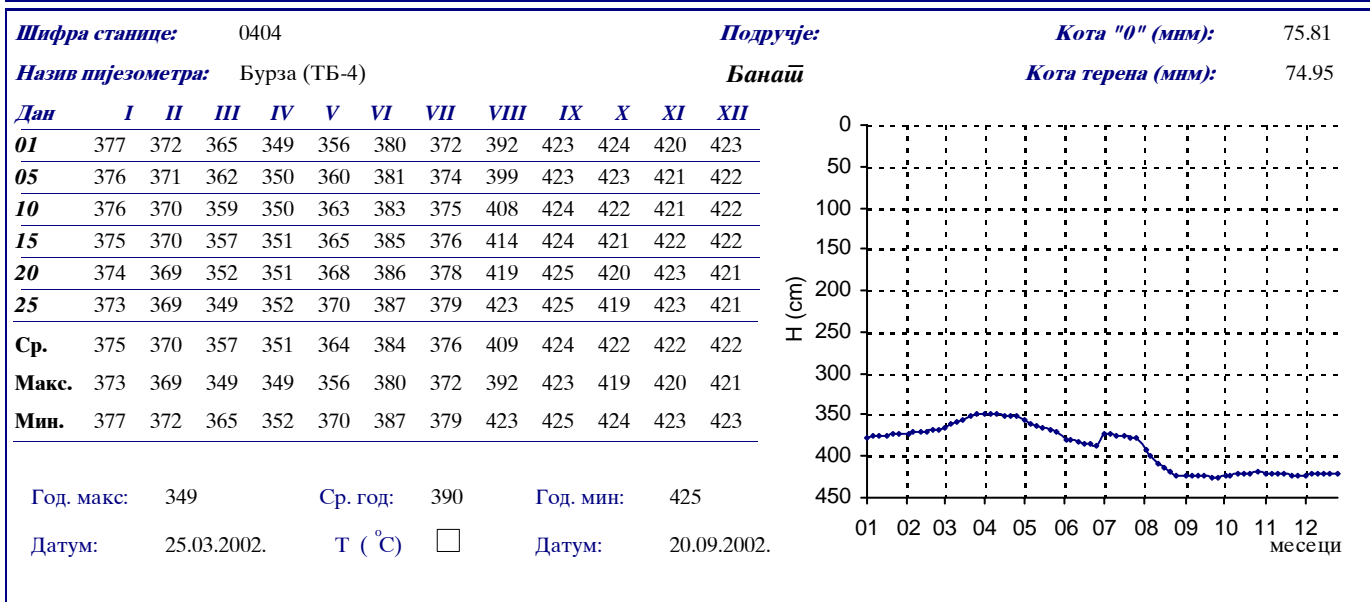
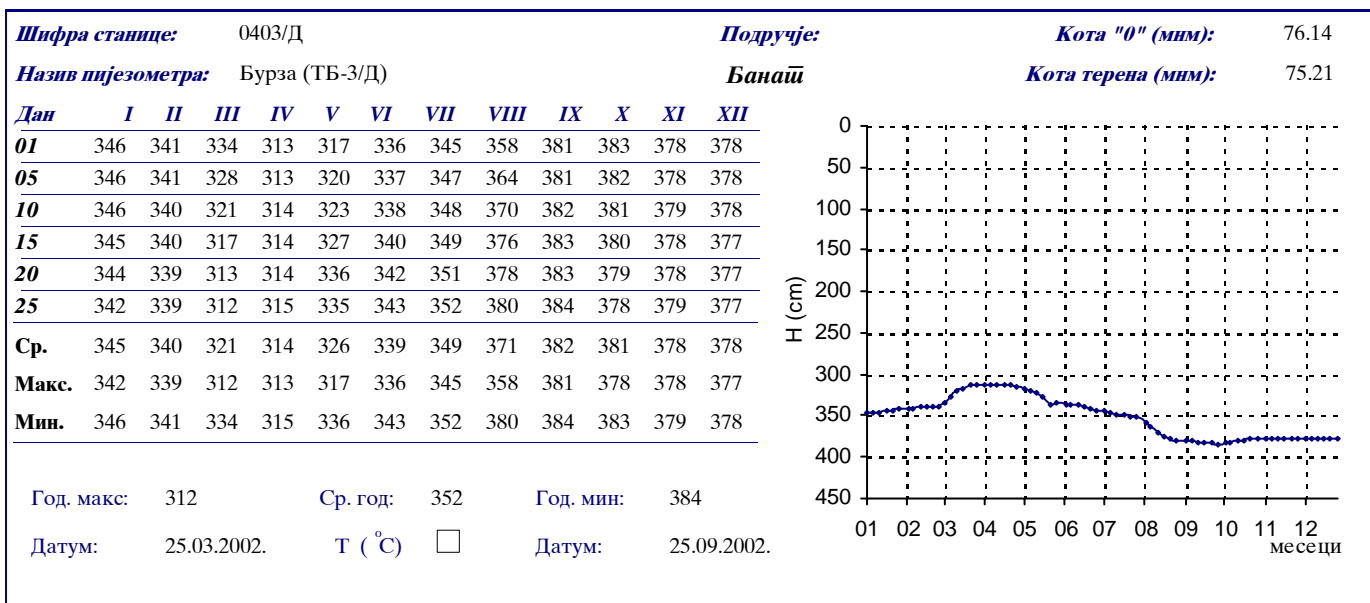


Шифра станице:	0401											Подручје:	Кота "0" (мм):	77.66
Назив пијезометра:	Бурза-Велики рит (ТБ-1)											Банай̄	Кота терена (мм):	76.76
Дан	I	II	III	IV	V	VI	VII	VIII	IX	X	XI	XII		
01	360	357	350	290	299	357	351	371	396	398	392	385		
05	359	357	331	290	306	359	352	379	397	397	387	385		
10	359	356	313	291	315	360	353	383	397	397	390	384		
15	358	356	292	291	326	362	354	386	398	396	388	384		
20	358	356	290	292	335	363	355	390	398	396	386	384		
25	358	355	289	292	349	364	356	395	399	395	385	384		
Ср.	359	356	311	291	322	361	354	384	398	397	388	384		
Макс.	358	355	289	290	299	357	351	371	396	395	385	384		
Мин.	360	357	350	292	349	364	356	395	399	398	392	385		
Год. макс:	289		Ср. год:		359		Год. мин:		399					
Датум:	25.03.2002.		Т (°C)		<input type="checkbox"/>		Датум:		25.09.2002.					

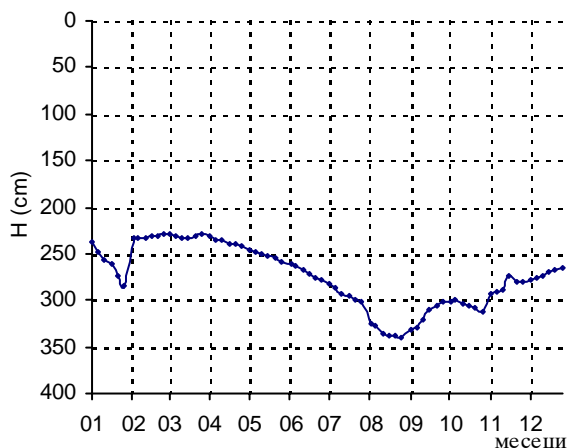


Шифра станице:	0402/Д											Подручје:	Кота "0" (мм):	75.73
Назив пијезометра:	Бурза (ТБ-2/Д)											Банай̄	Кота терена (мм):	74.82
Дан	I	II	III	IV	V	VI	VII	VIII	IX	X	XI	XII		
01	378	374	366	342	349	366	375	389	412	414	411	418		
05	378	374	359	343	353	367	376	393	412	413	413	418		
10	377	372	352	343	357	369	378	397	413	412	414	417		
15	377	371	347	343	360	370	379	402	413	411	416	417		
20	377	371	344	343	362	372	381	408	413	411	417	417		
25	375	370	342	344	365	373	382	412	414	410	418	417		
Ср.	377	372	352	343	358	370	379	400	413	412	415	417		
Макс.	375	370	342	342	349	366	375	389	412	410	411	417		
Мин.	378	374	366	344	365	373	382	412	414	414	418	418		
Год. макс:	342		Ср. год:		384		Год. мин:		418					
Датум:	25.03.2002.		Т (°C)		<input type="checkbox"/>		Датум:		25.11.2002.					

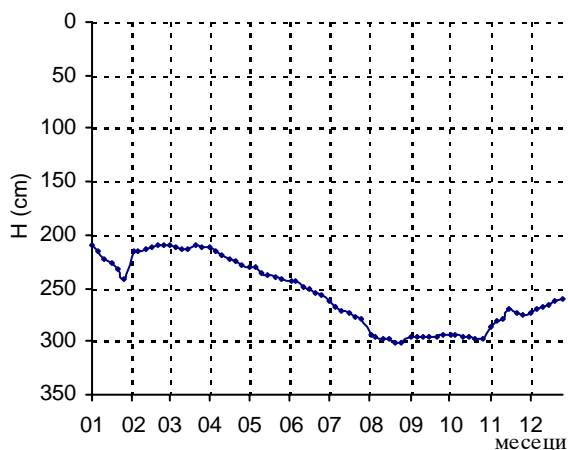




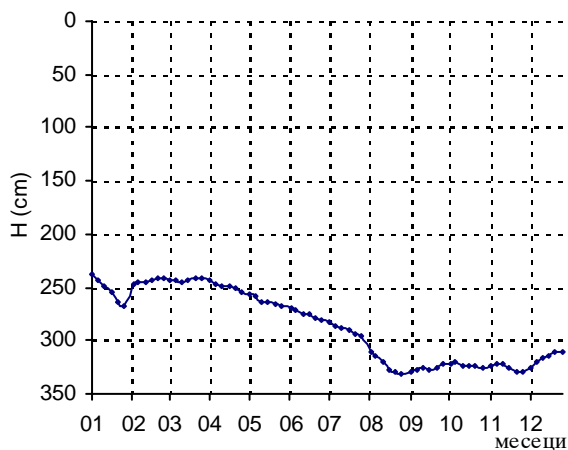
Шифра станице:	0451											Подручје:	Кота "0" (мм):	76.33
Назив пијезометра:	Сечањ (ТД-1)											Банай̄	Кота терена (мм):	75.82
Дан	I	II	III	IV	V	VI	VII	VIII	IX	X	XI	XII		
01	238	234	229	232	246	260	283	326	332	301	294	279		
05	248	233	231	235	248	263	287	328	329	300	291	276		
10	256	233	234	236	251	268	292	335	321	304	288	274		
15	262	231	233	239	253	272	296	338	310	306	273	270		
20	274	230	231	240	255	275	299	339	306	308	280	267		
25	284	229	229	242	259	279	302	341	301	312	281	265		
Ср.	260	232	231	237	252	270	293	335	317	305	285	272		
Макс.	238	229	229	232	246	260	283	326	301	300	273	265		
Мин.	284	234	234	242	259	279	302	341	332	312	294	279		
Год. макс:	229		Ср. год:		274		Год. мин:		341					
Датум:	25.02.2002.		Т (°C)		<input type="checkbox"/>		Датум:		25.08.2002.					



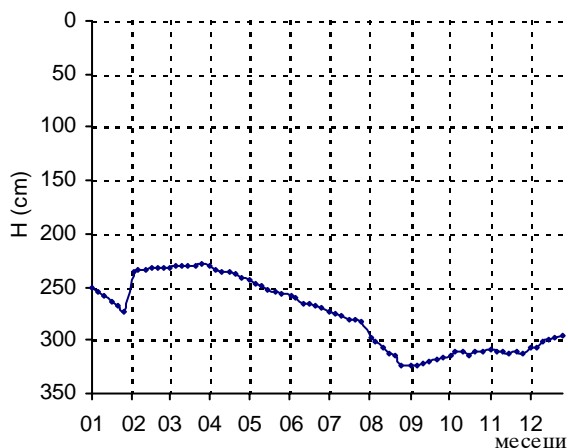
Шифра станице:	0451/Д											Подручје:	Кота "0" (мм):	76.34
Назив пијезометра:	Сечањ (ТД-1/Д)											Банай̄	Кота терена (мм):	75.82
Дан	I	II	III	IV	V	VI	VII	VIII	IX	X	XI	XII		
01	210	215	210	212	231	243	262	294	296	293	287	273		
05	215	215	212	215	231	244	268	295	296	293	280	270		
10	222	213	213	219	236	248	271	298	295	296	278	268		
15	227	212	214	223	238	251	273	298	295	295	270	265		
20	232	210	210	224	240	255	277	301	295	297	274	262		
25	241	210	211	228	242	257	279	302	294	298	276	260		
Ср.	225	213	212	220	236	250	272	298	295	295	278	266		
Макс.	210	210	210	212	231	243	262	294	294	293	270	260		
Мин.	241	215	214	228	242	257	279	302	296	298	287	273		
Год. макс:	210		Ср. год:		255		Год. мин:		302					
Датум:	01.01.2002.		Т (°C)		<input type="checkbox"/>		Датум:		25.08.2002.					



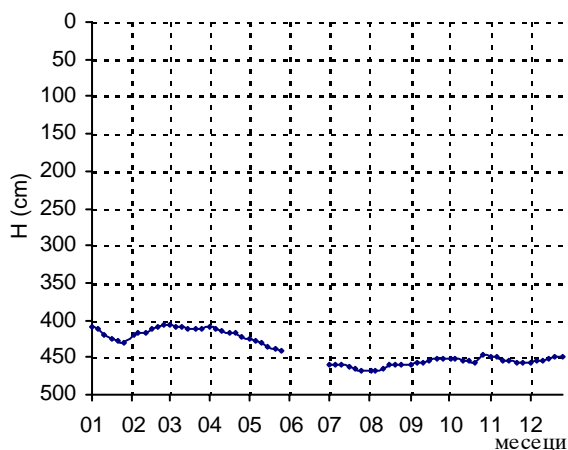
Шифра станице:	0452											Подручје:	Кота "0" (мм):	76.32
Назив пијезометра:	Сечањ (ТД-2)											Банай̄	Кота терена (мм):	75.83
Дан	I	II	III	IV	V	VI	VII	VIII	IX	X	XI	XII		
01	237	247	244	243	257	269	282	310	329	321	324	325		
05	243	245	243	247	259	272	287	315	327	320	321	320		
10	249	245	246	248	263	275	289	320	325	323	321	316		
15	255	243	244	249	263	275	291	328	327	323	326	314		
20	263	242	242	250	265	278	294	330	325	323	329	311		
25	267	241	241	254	268	281	295	331	322	326	330	311		
Ср.	252	244	243	249	263	275	290	322	326	323	325	316		
Макс.	237	241	241	243	257	269	282	310	322	320	321	311		
Мин.	267	247	246	254	268	281	295	331	329	326	330	325		
Год. макс:	237		Ср. год:		286		Год. мин:		331					
Датум:	01.01.2002.		Т (°C)		<input type="checkbox"/>		Датум:		25.08.2002.					



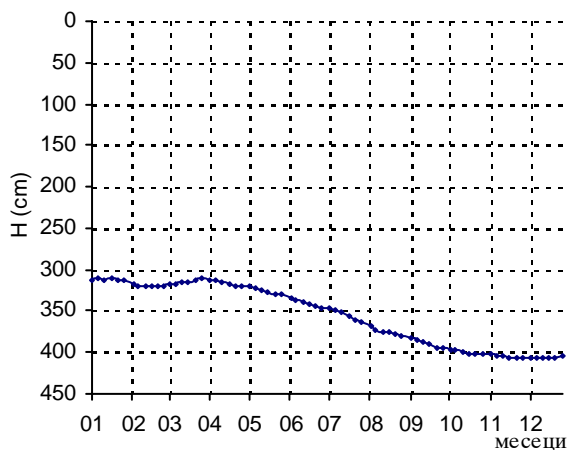
Шифра станице:	0452/Д											Подручје:	Кота "0" (мм):	76.31
Назив пијезометра:	Сечањ (ТД-2/Д)											Банай̄	Кота терена (мм):	75.82
Дан	I	II	III	IV	V	VI	VII	VIII	IX	X	XI	XII		
01	250	235	232	230	244	258	274	298	323	315	309	307		
05	255	234	231	234	247	261	276	301	323	311	310	307		
10	258	234	231	236	249	265	277	307	321	311	310	302		
15	264	232	230	236	253	265	280	312	320	314	312	299		
20	268	232	230	237	255	268	281	315	319	310	311	297		
25	274	232	228	241	256	270	283	323	317	311	312	295		
Ср.	262	233	230	236	251	265	279	309	321	312	311	301		
Макс.	250	232	228	230	244	258	274	298	317	310	309	295		
Мин.	274	235	232	241	256	270	283	323	323	315	312	307		
Год. макс:	228		Ср. год:		276		Год. мин:		323					
Датум:	25.03.2002.		Т (°C)		<input type="checkbox"/>		Датум:		25.08.2002.					

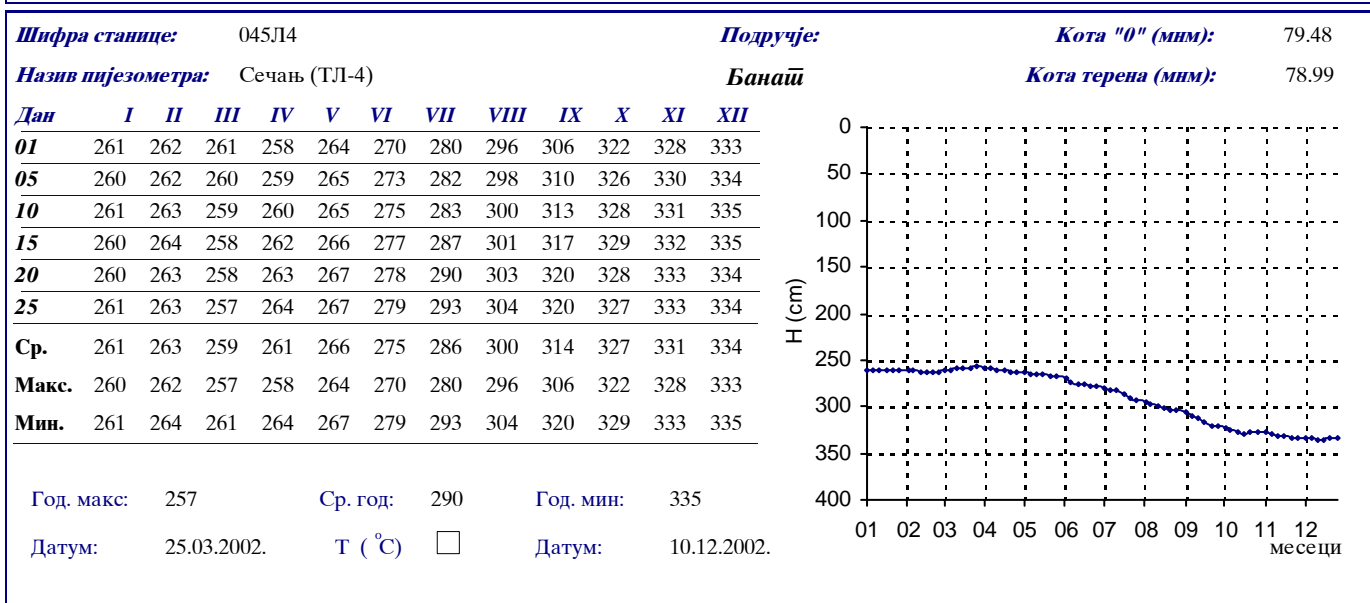
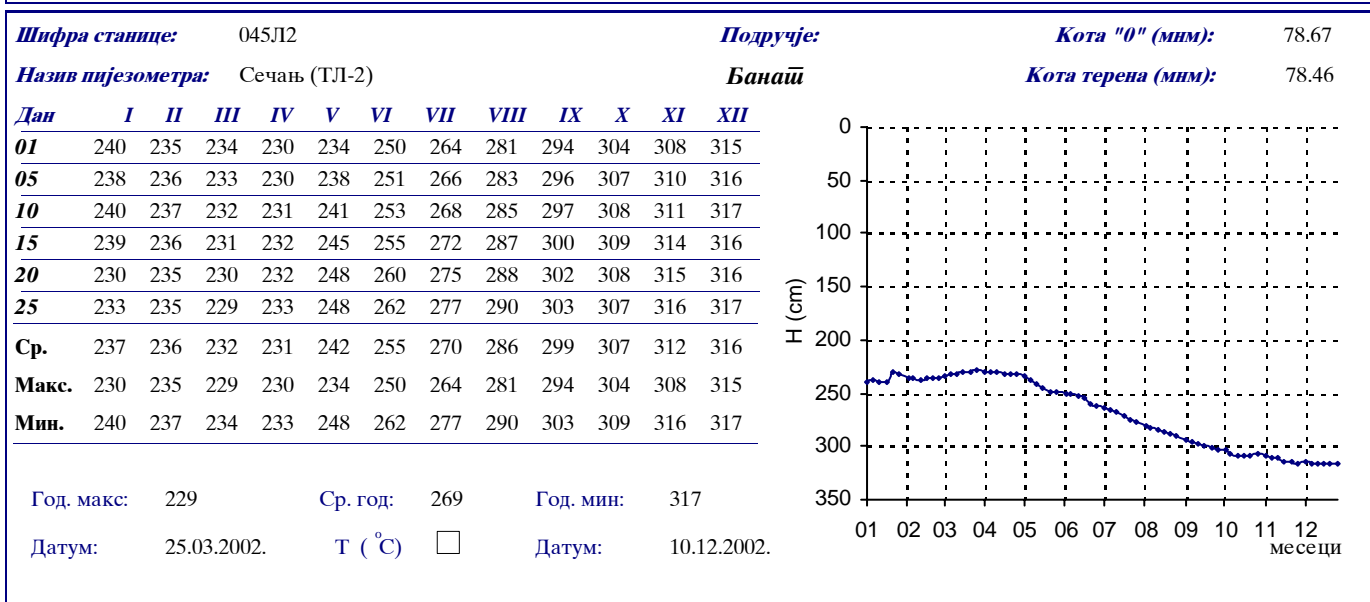
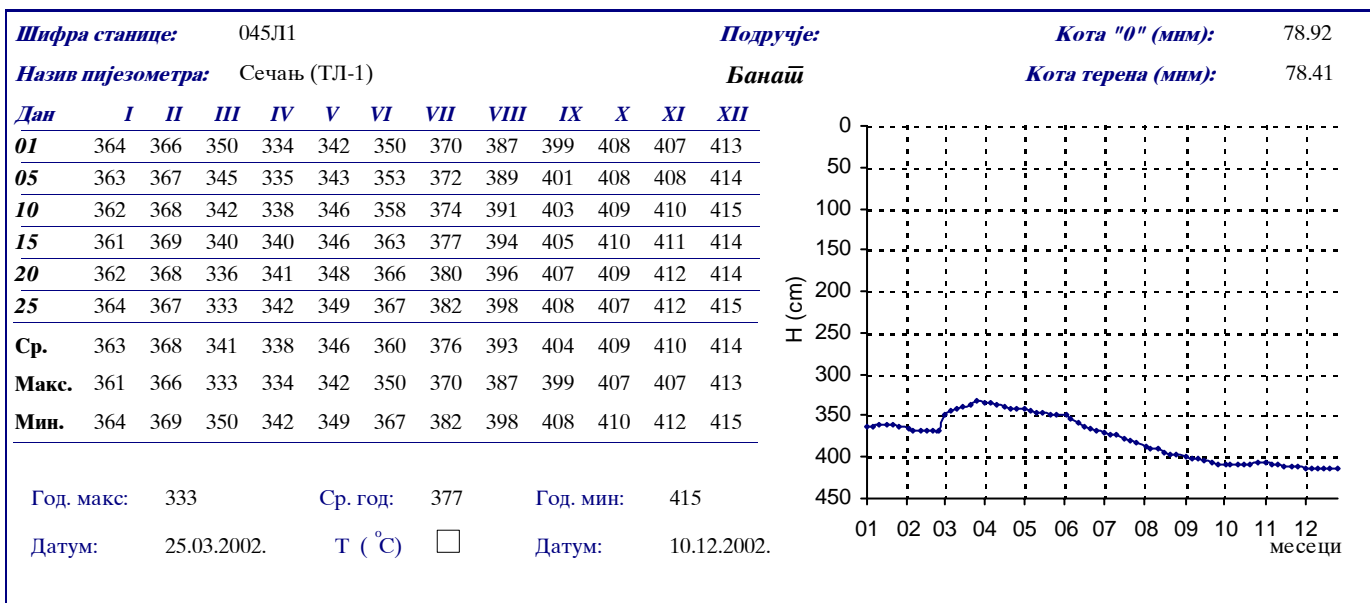


Шифра станице:	0453											Подручје:	Кота "0" (мм):	79.22
Назив пијезометра:	Сечањ (ТД-3)											Банай̄	Кота терена (мм):	78.85
Дан	I	II	III	IV	V	VI	VII	VIII	IX	X	XI	XII		
01	408	421	407	409	426		459	468	459	451	449	456		
05	413	418	409	412	428		460	468	457	452	450	454		
10	419	416	410	415	431		460	464	457	455	454	454		
15	424	412	412	417	435		463	461	455	455	454	451		
20	427	410	411	418	438		465	461	452	456	456	450		
25	431	407	412	423	442		468	459	451	447	457	448		
Ср.	420	414	410	416	433		463	464	455	453	453	452		
Макс.	408	407	407	409	426		459	459	451	447	449	448		
Мин.	431	421	412	423	442		468	468	459	456	457	456		
Год. макс:	407		Ср. год:		439		Год. мин:		468					
Датум:	25.02.2002.		Т (°C)		<input type="checkbox"/>		Датум:		25.07.2002.					

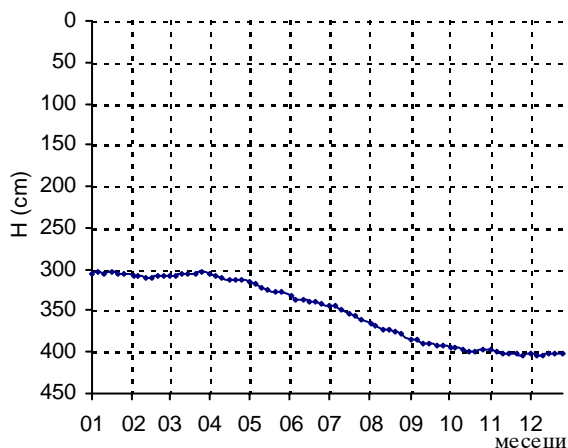


Шифра станице:	0453/Д											Подручје:	Кота "0" (мм):	79.62
Назив пијезометра:	Сечањ (ТЛ-3/Д)											Банай̄	Кота терена (мм):	79.14
Дан	I	II	III	IV	V	VI	VII	VIII	IX	X	XI	XII		
01	312	318	318	312	321	335	347	368	383	396	402	406		
05	311	319	317	314	323	338	348	372	385	398	404	407		
10	313	320	316	315	325	340	351	375	387	400	405	407		
15	311	320	315	318	328	341	355	376	390	402	406	407		
20	313	319	313	319	329	345	360	378	394	402	406	406		
25	314	319	310	320	330	346	364	381	395	401	407	405		
Ср.	312	319	315	316	326	341	354	375	389	400	405	406		
Макс.	311	318	310	312	321	335	347	368	383	396	402	405		
Мин.	314	320	318	320	330	346	364	381	395	402	407	407		
Год. макс:	310		Ср. год:		355		Год. мин:		407					
Датум:	25.03.2002.		Т (°C)		<input type="checkbox"/>		Датум:		25.11.2002.					

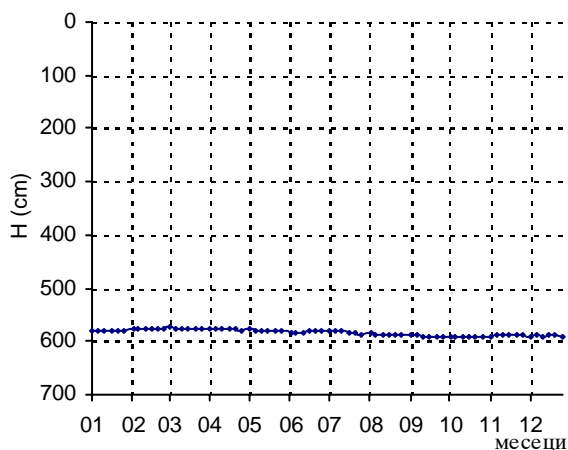




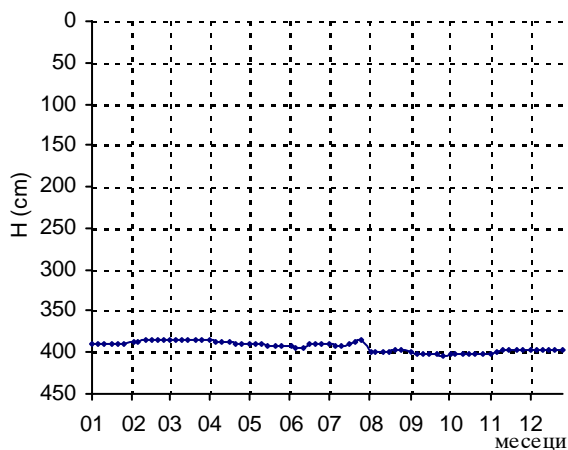
Шифра станице:	045Л5											Подручје:	Кота "0" (мм):	79.6
Назив пијезометра:	Сечањ (ТЛ-5)											Банай̄	Кота терена (мм):	79.22
Дан	I	II	III	IV	V	VI	VII	VIII	IX	X	XI	XII		
01	306	308	307	306	315	333	343	366	384	394	398	403		
05	304	309	307	309	318	336	344	369	386	395	400	404		
10	305	310	306	310	322	338	348	372	389	397	402	404		
15	303	310	306	312	325	339	353	374	391	399	403	403		
20	305	309	305	313	327	340	357	375	392	399	403	402		
25	306	308	303	314	327	341	360	377	393	398	404	401		
Ср.	305	309	306	311	322	338	351	372	389	397	402	403		
Макс.	303	308	303	306	315	333	343	366	384	394	398	401		
Мин.	306	310	307	314	327	341	360	377	393	399	404	404		
Год. макс:	303		Ср. год:		350		Год. мин:		404					
Датум:	15.01.2002.		Т (°C)		<input type="checkbox"/>		Датум:		25.11.2002.					

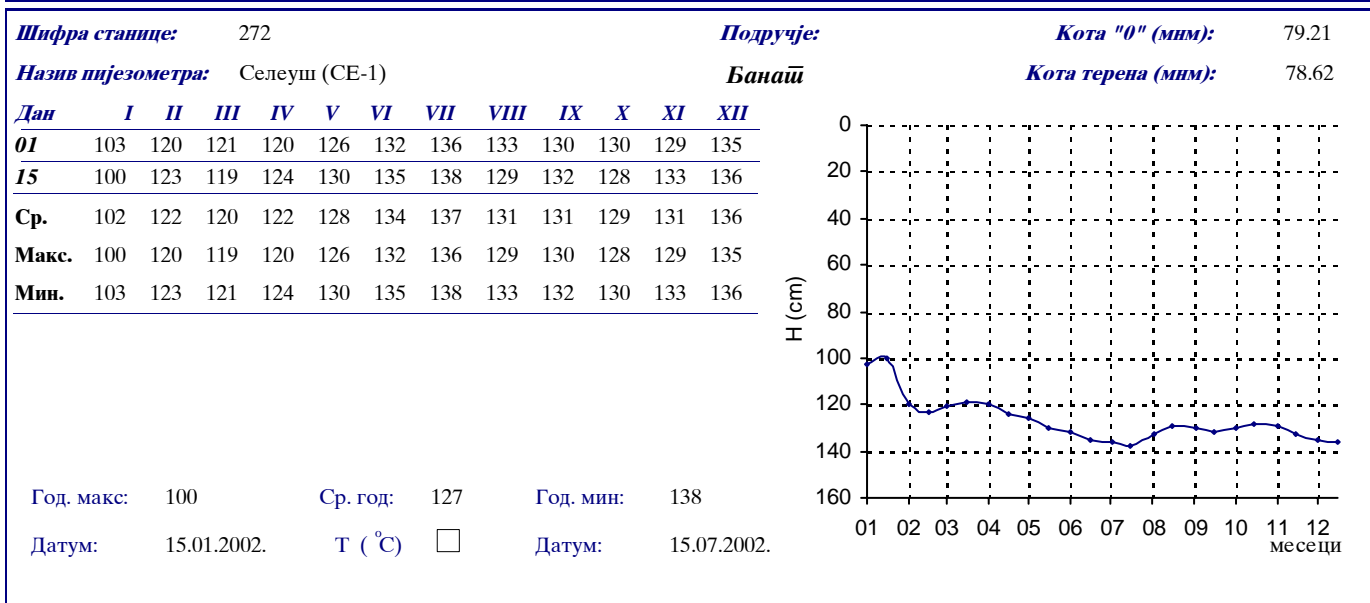
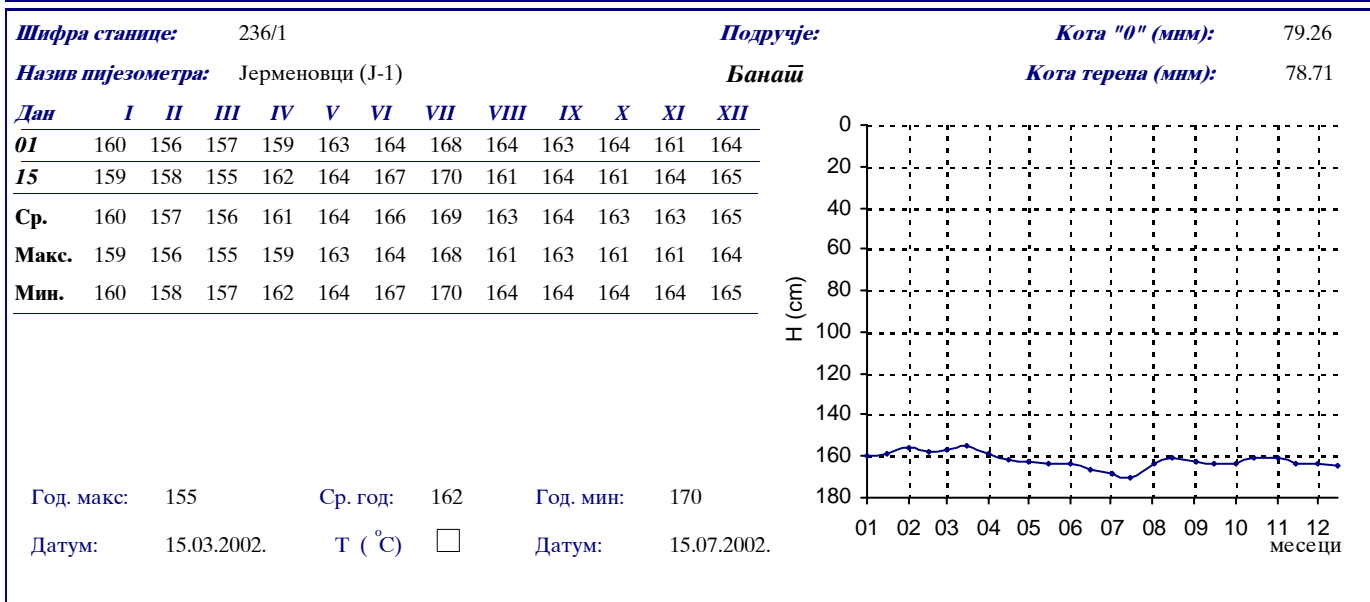
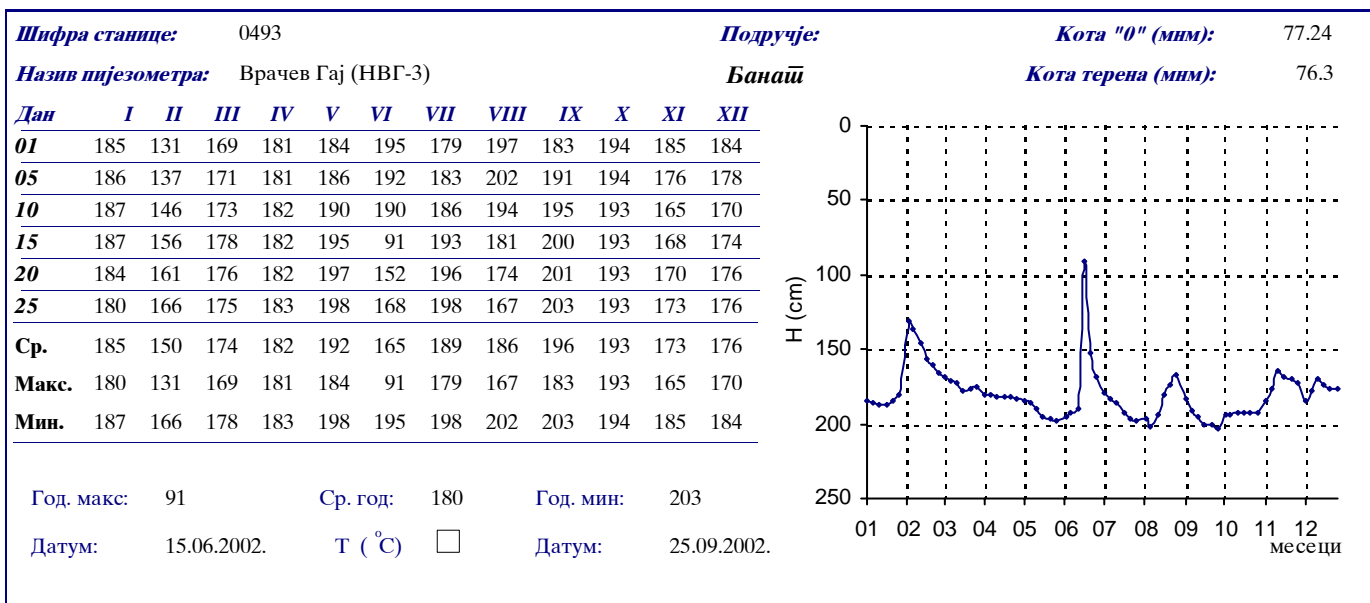


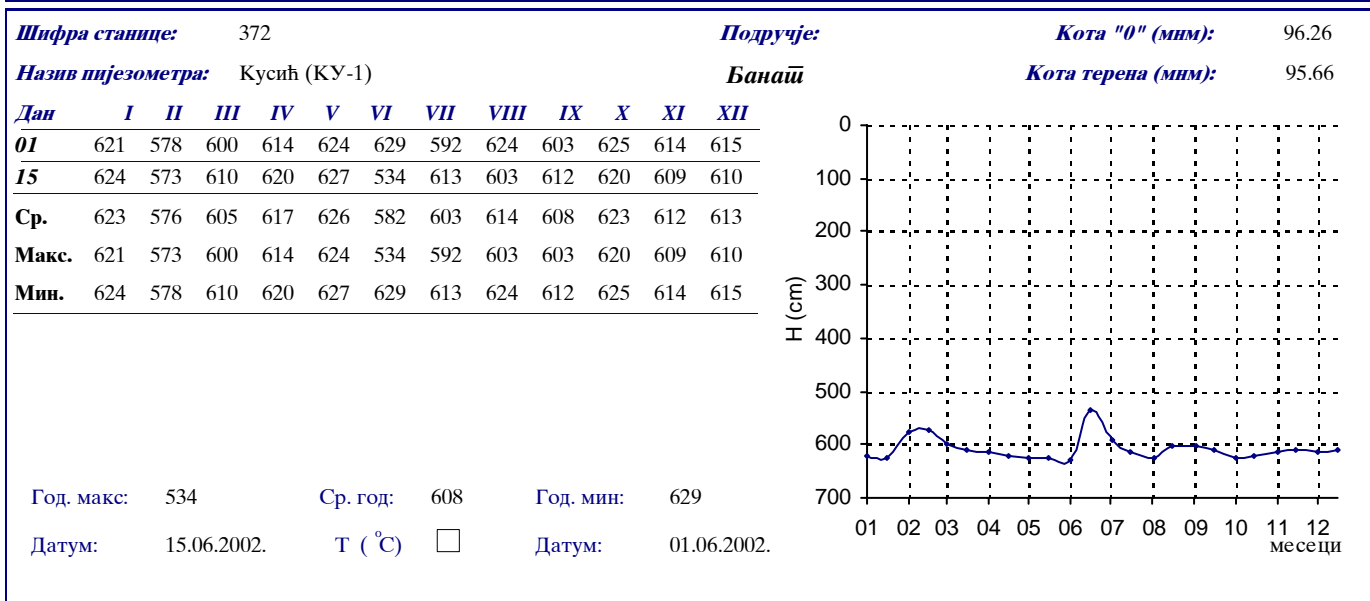
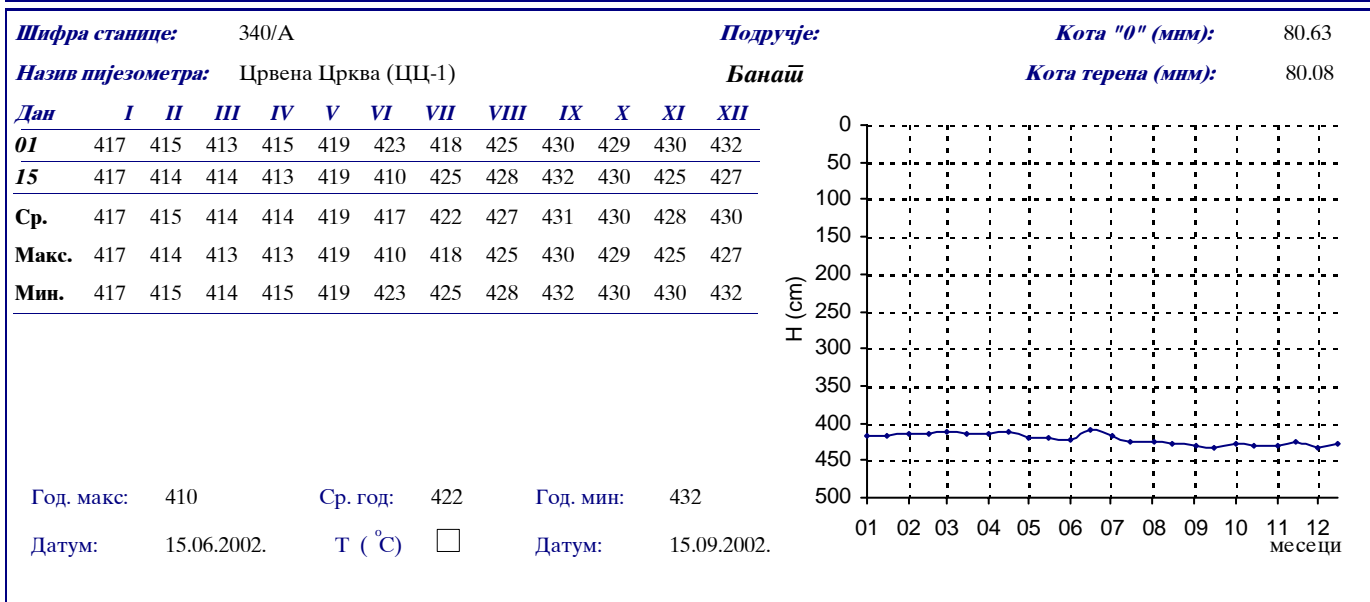
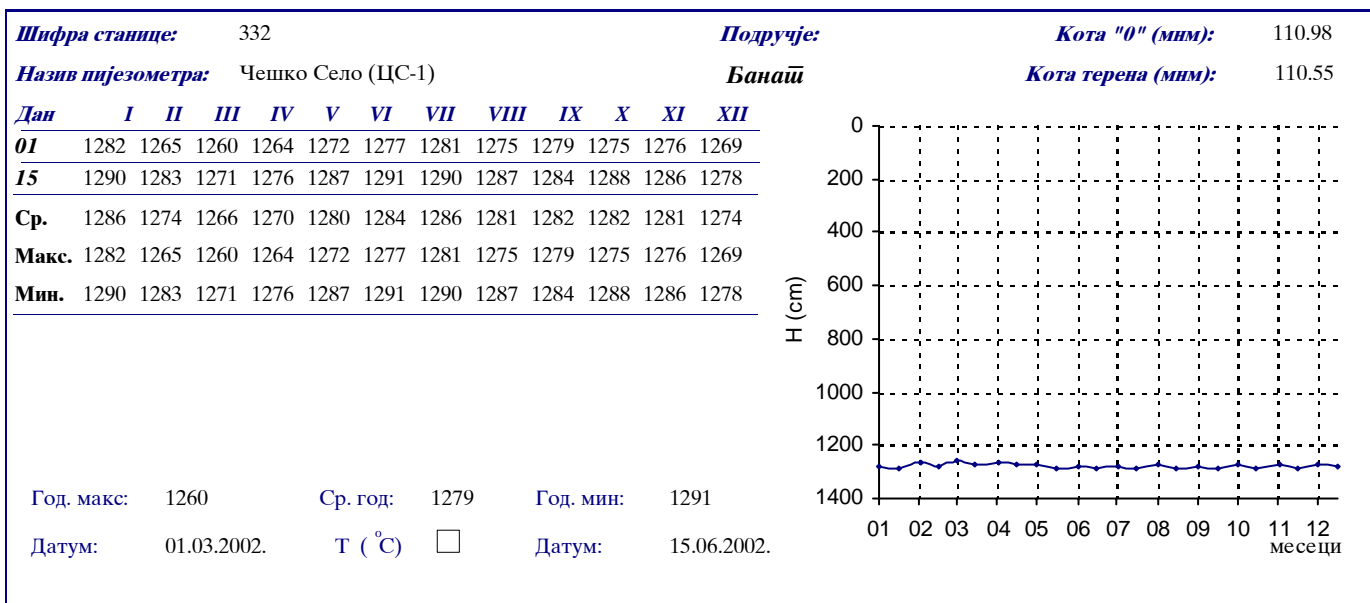
Шифра станице:	0491											Подручје:	Кота "0" (мм):	83.46
Назив пијезометра:	Врачев Гај (НВГ-1)											Банай̄	Кота терена (мм):	82.5
Дан	I	II	III	IV	V	VI	VII	VIII	IX	X	XI	XII		
01	580	578	574	576	578	583	579	585	589	593	590	590		
05	580	578	575	577	579	584	580	588	589	592	589	588		
10	579	577	575	577	580	584	581	587	590	592	588	590		
15	579	576	575	577	579	582	583	587	590	591	588	588		
20	580	576	576	578	580	581	585	588	592	592	588	589		
25	579	576	576	580	581	580	586	588	593	593	589	590		
Ср.	580	577	575	578	580	582	582	587	591	592	589	589		
Макс.	579	576	574	576	578	580	579	585	589	591	588	588		
Мин.	580	578	576	580	581	584	586	588	593	593	590	590		
Год. макс:	574		Ср. год:		583		Год. мин:		593					
Датум:	01.03.2002.		Т (°C)		<input type="checkbox"/>		Датум:		25.09.2002.					

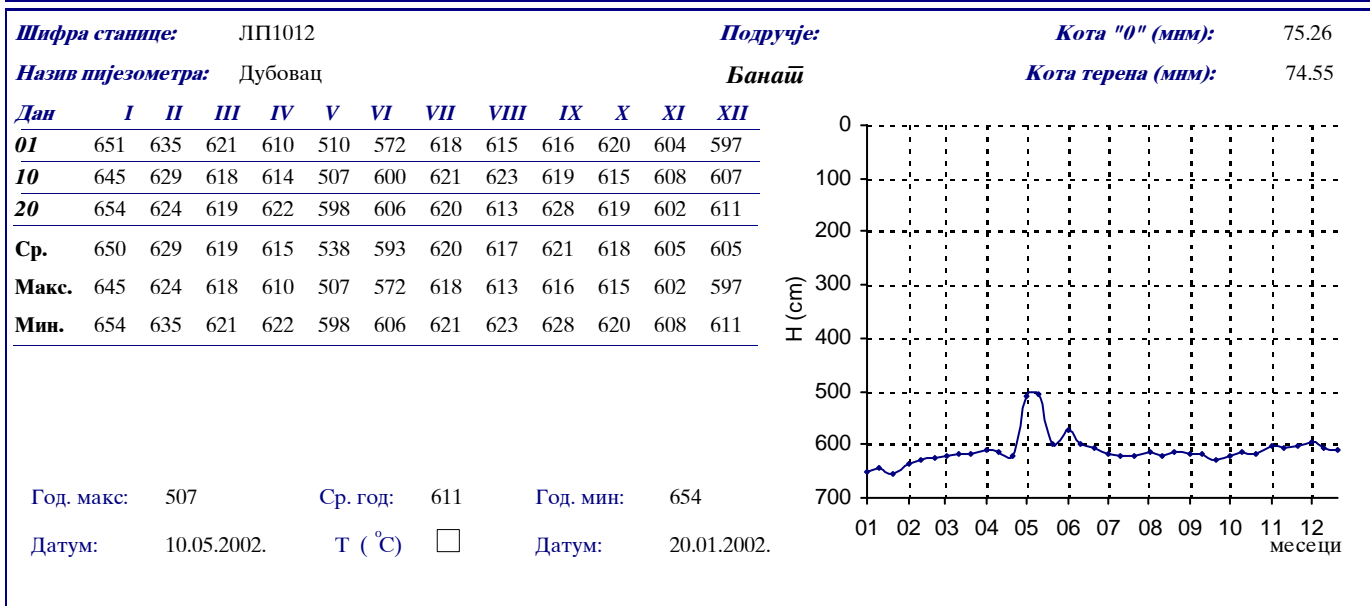
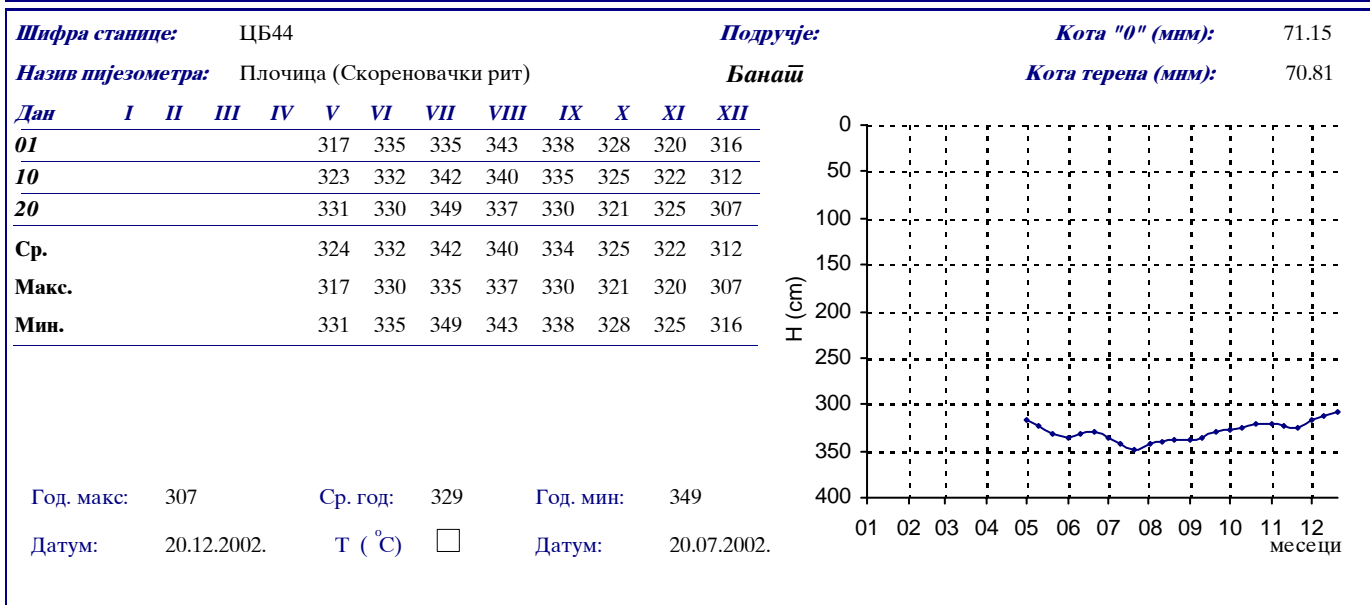
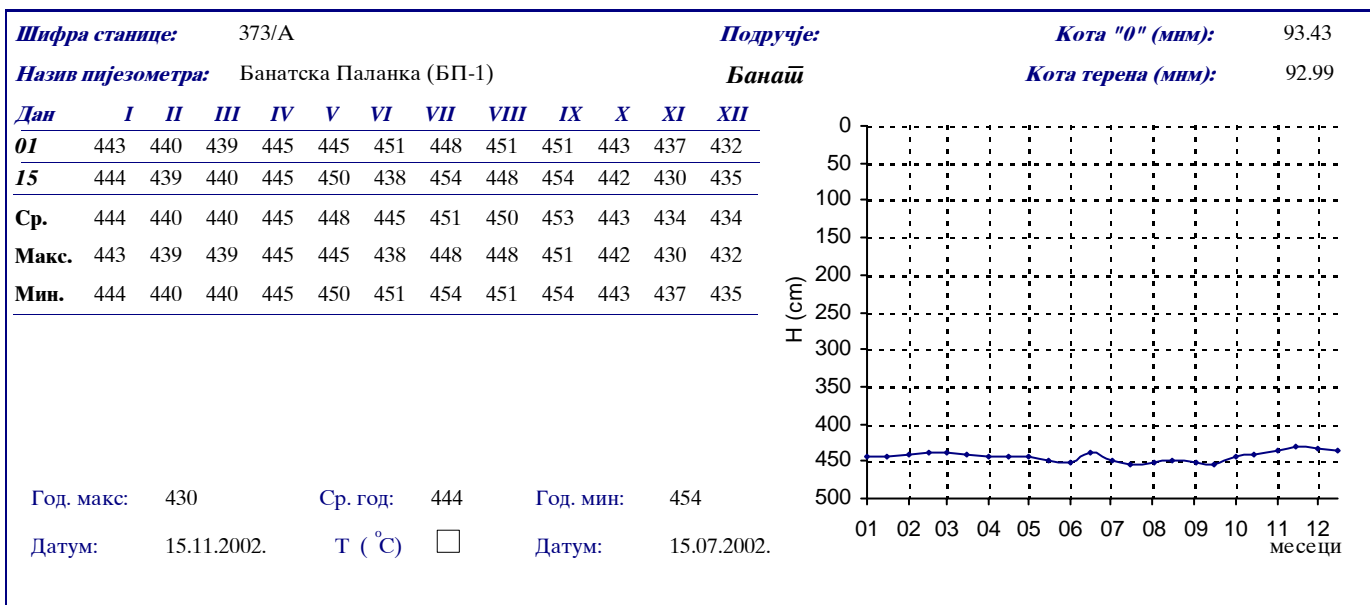


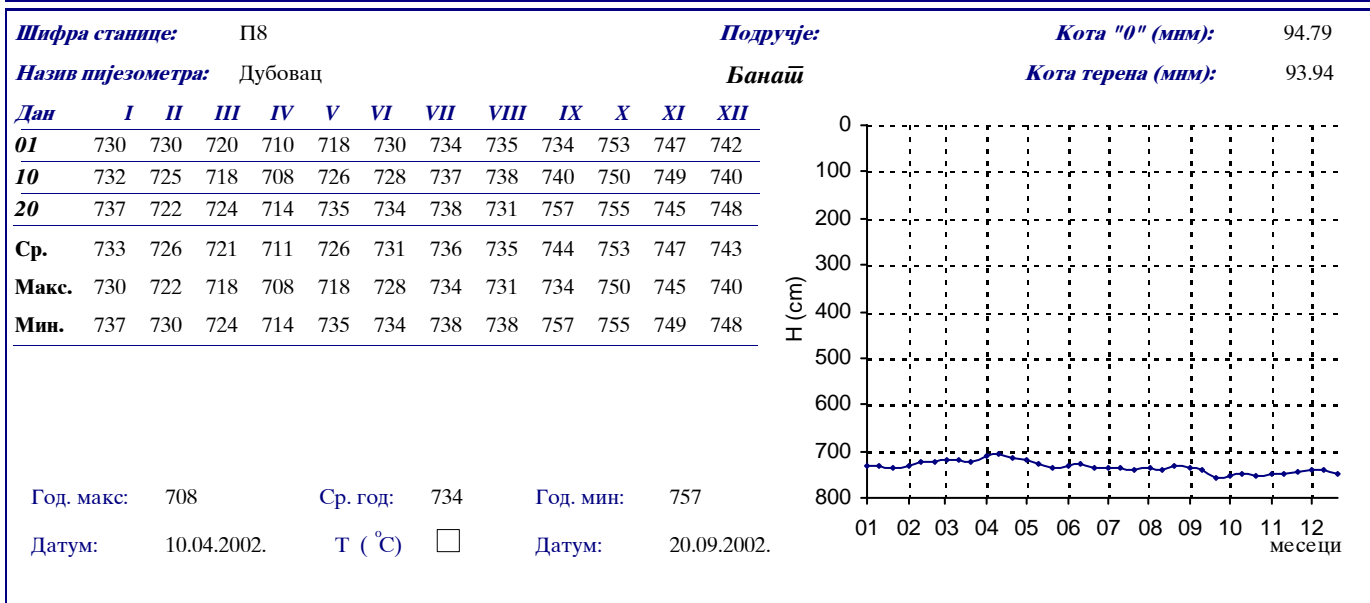
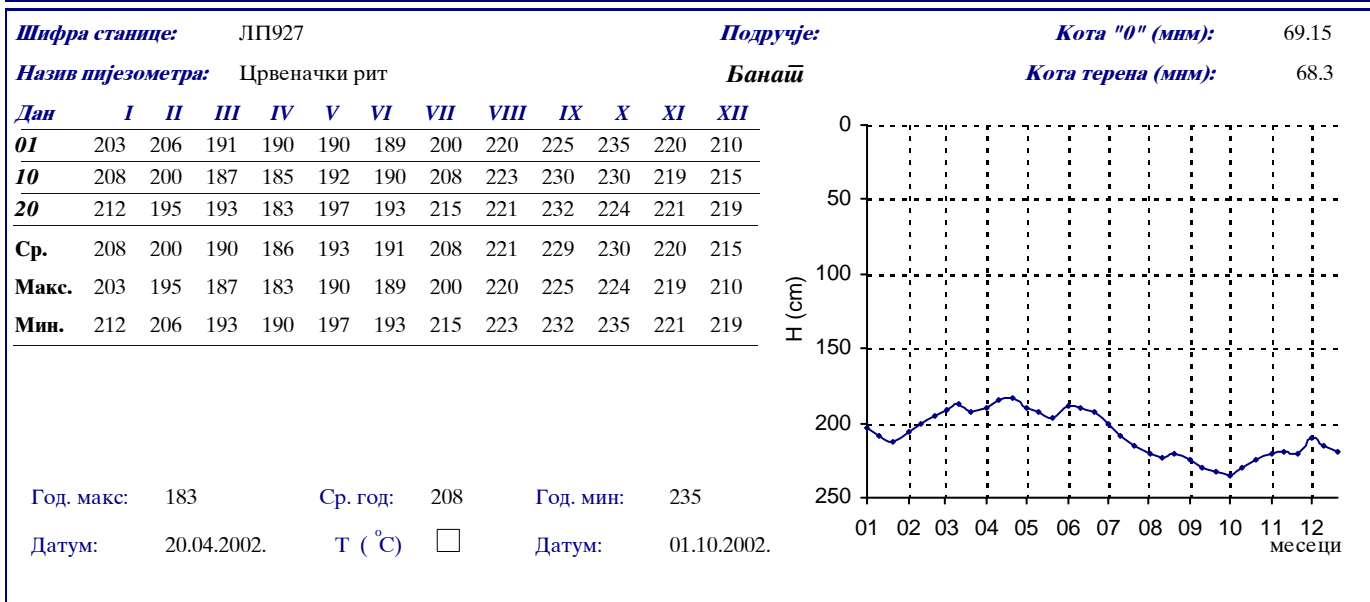
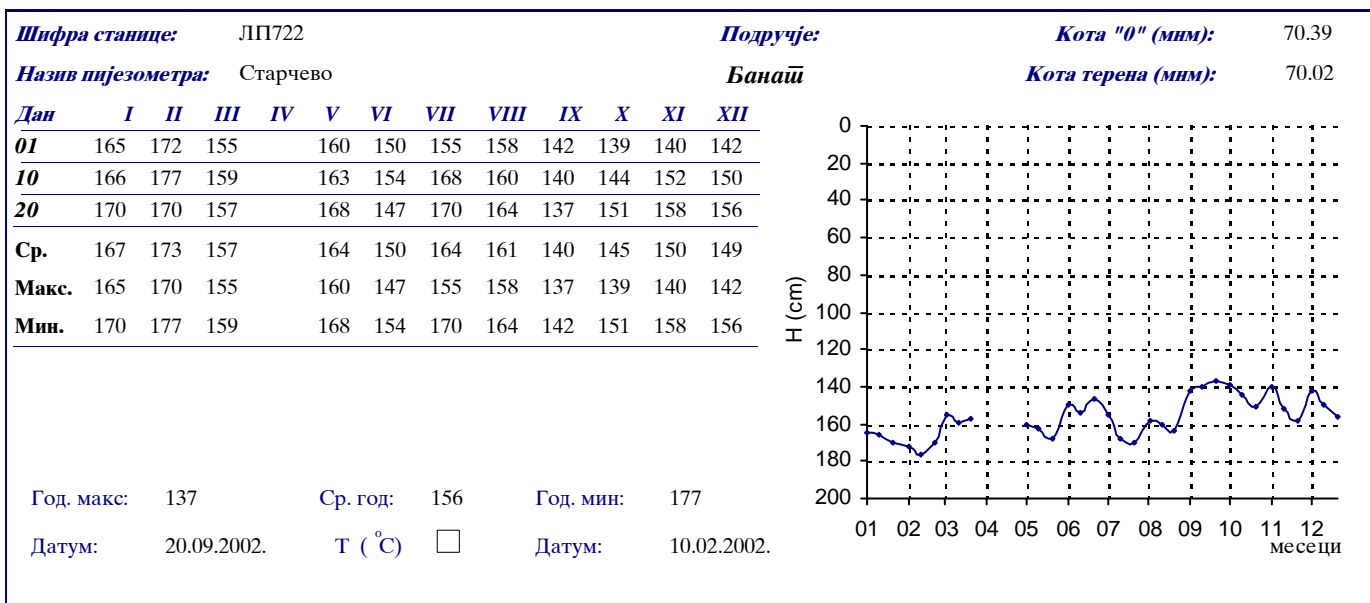
Шифра станице:	0492											Подручје:	Кота "0" (мм):	81.42
Назив пијезометра:	Врачев Гај (НВГ-2)											Банай̄	Кота терена (мм):	80.52
Дан	I	II	III	IV	V	VI	VII	VIII	IX	X	XI	XII		
01	390	387	384	386	390	393	391	400	400	402	402	398		
05	390	387	385	387	390	394	392	400	401	402	400	397		
10	389	386	385	387	389	394	393	399	402	401	398	398		
15	389	385	385	388	392	390	390	399	403	401	398	398		
20	390	385	385	389	393	390	388	398	403	402	398	398		
25	390	385	386	390	393	389	386	398	404	402	398	398		
Ср.	390	386	385	388	391	392	390	399	402	402	399	398		
Макс.	389	385	384	386	389	389	386	398	400	401	398	397		
Мин.	390	387	386	390	393	394	393	400	404	402	402	398		
Год. макс:	384		Ср. год:		393		Год. мин:		404					
Датум:	01.03.2002.		Т (°C)		<input type="checkbox"/>		Датум:		25.09.2002.					

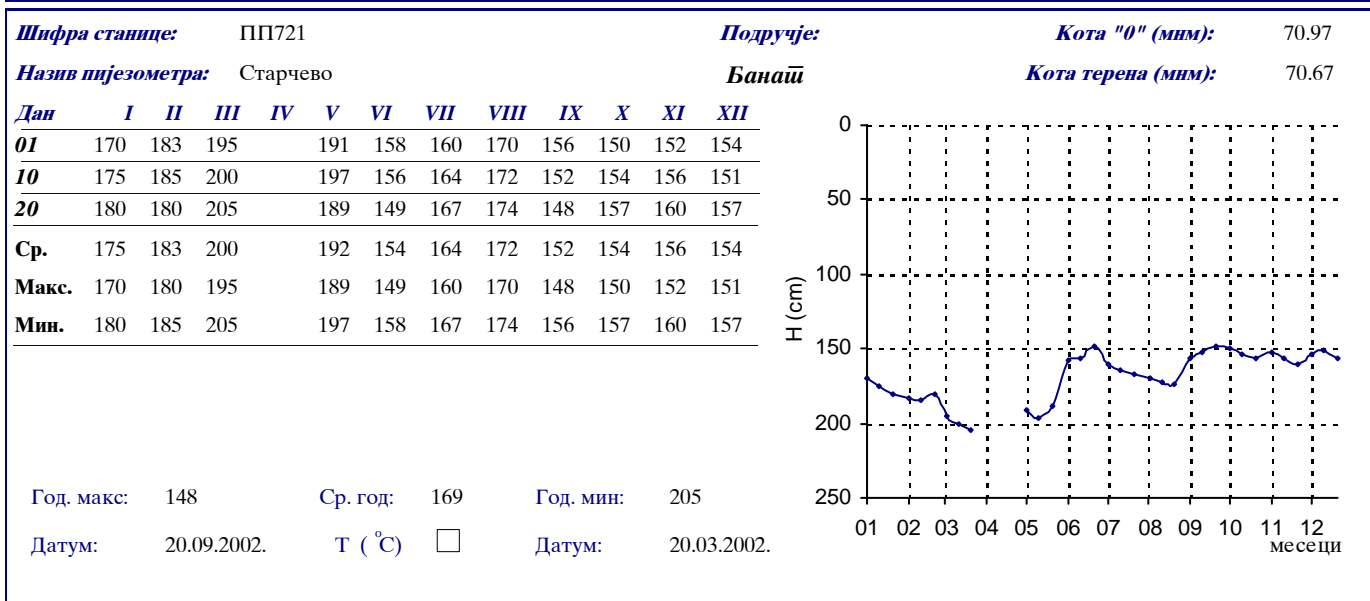
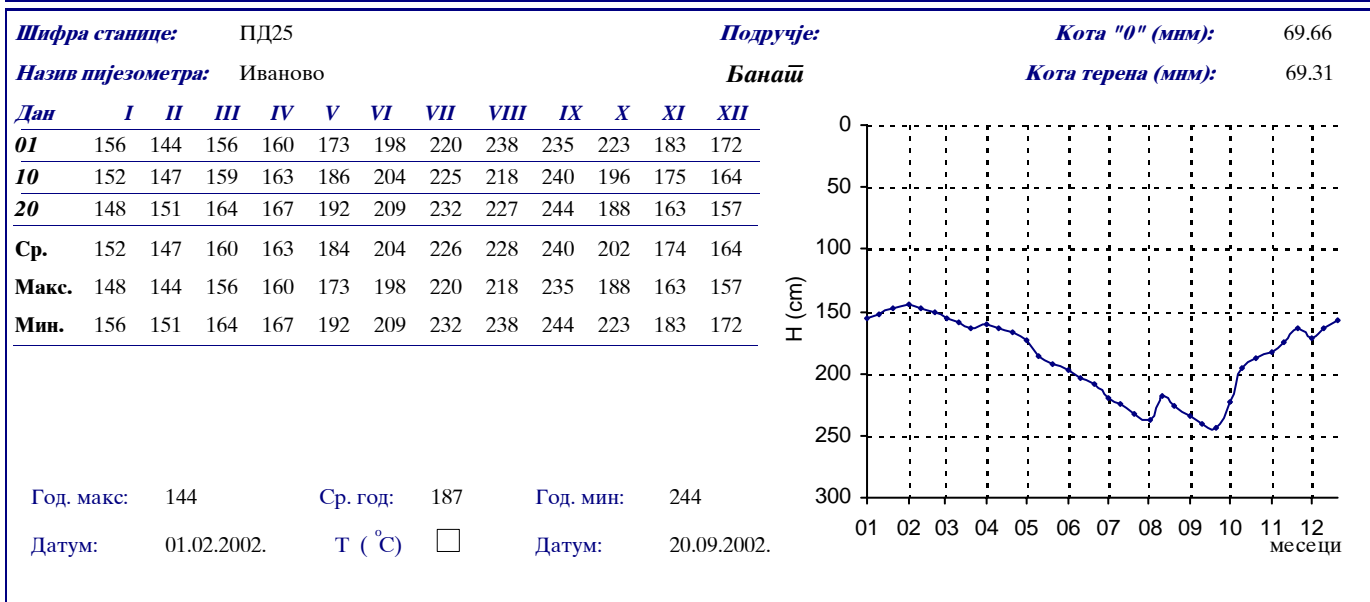
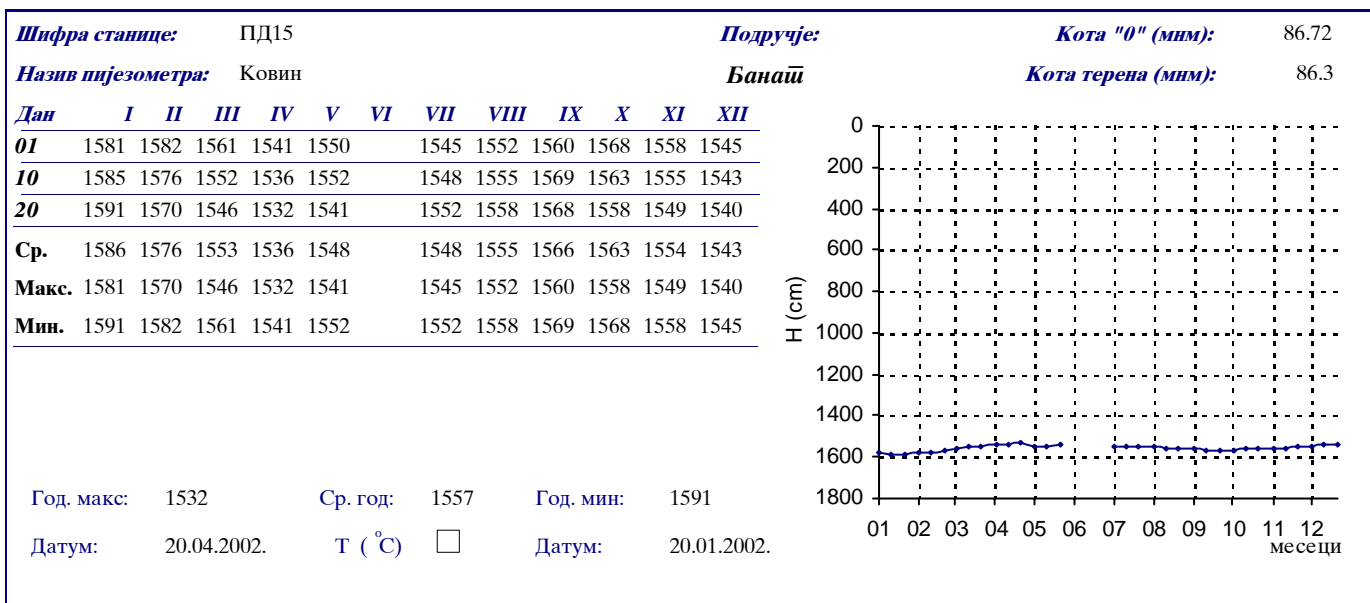


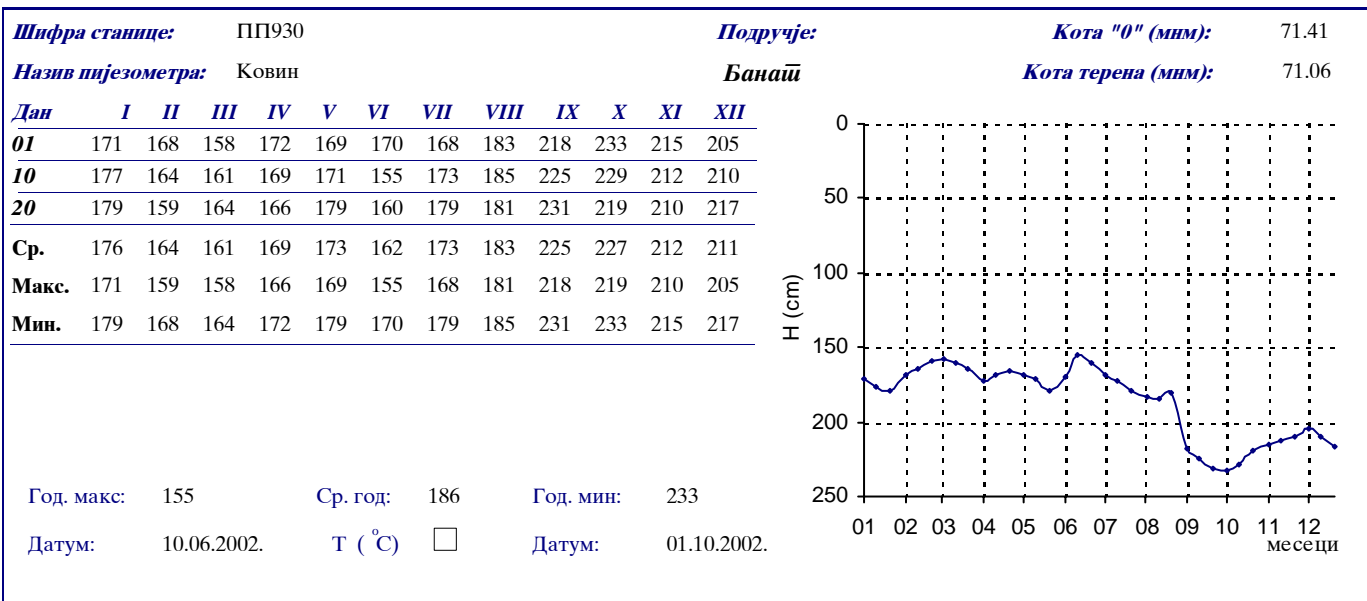








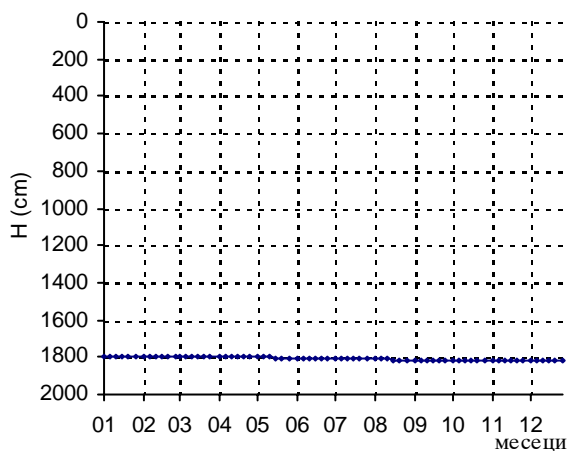




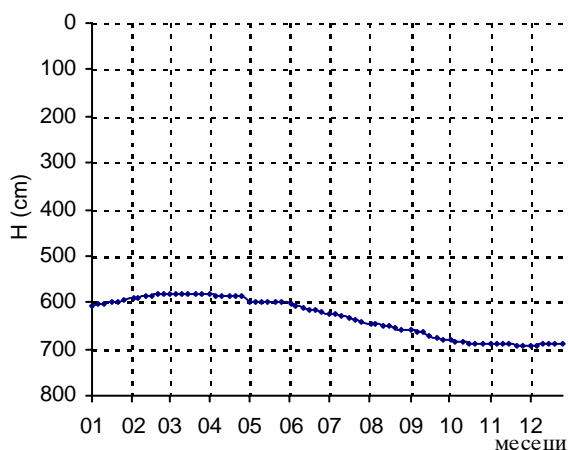
Подручје

СРЕМ

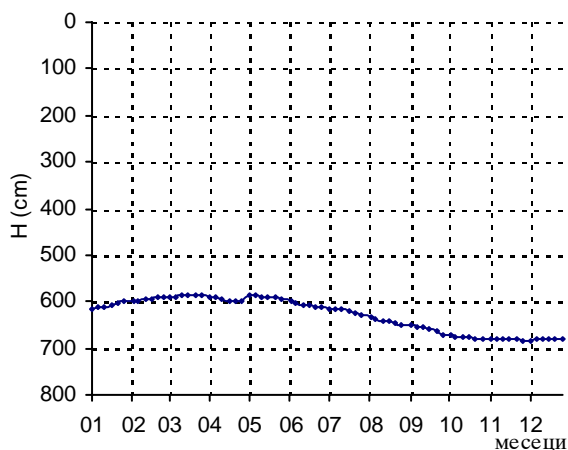
Шифра станице:	0191/Д											Подручје:	Кота "0" (мм):	164.86
Назив пијезометра:	Марадик (МА-1/Д)											Срем	Кота терена (мм):	164.68
Дан	I	II	III	IV	V	VI	VII	VIII	IX	X	XI	XII		
01	1801	1800	1795	1794	1802	1807	1809	1809	1815	1817	1815	1820		
05	1801	1798	1795	1794	1802	1807	1809	1809	1815	1817	1815	1820		
10	1800	1796	1795	1794	1802	1808	1809	1811	1815	1816	1815	1819		
15	1800	1796	1795	1794	1804	1809	1809	1813	1817	1816	1817	1819		
20	1800	1795	1794	1794	1807	1809	1809	1813	1817	1816	1818	1818		
25	1800	1795	1794	1794	1807	1809	1809	1815	1817	1815	1820	1818		
Ср.	1800	1797	1795	1794	1804	1808	1809	1812	1816	1816	1817	1819		
Макс.	1800	1795	1794	1794	1802	1807	1809	1809	1815	1815	1815	1818		
Мин.	1801	1800	1795	1794	1807	1809	1809	1815	1817	1817	1820	1820		
Год. макс:	1794					Ср. год:	1807		Год. мин:	1820				
Датум:	20.03.2002.					Т (°C)	<input type="checkbox"/>		Датум:	25.11.2002.				



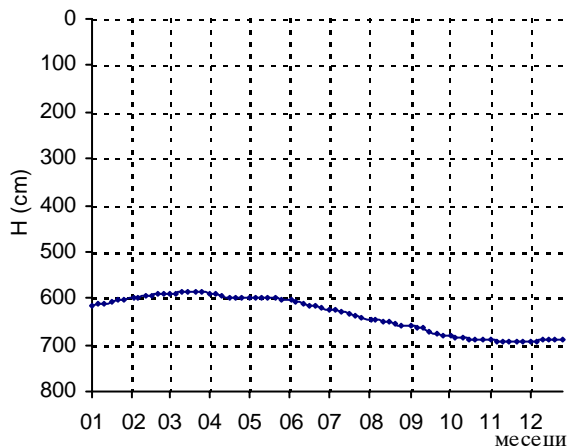
Шифра станице:	0201											Подручје:	Кота "0" (мм):	112.13
Назив пијезометра:	"Инђија " "Инђија Семе" " (ИН-1)											Срем	Кота терена (мм):	111.93
Дан	I	II	III	IV	V	VI	VII	VIII	IX	X	XI	XII		
01	608	592	583	582	598	604	624	644	660	681	689	694		
05	604	590	583	584	598	606	626	648	663	683	690	692		
10	602	587	580	588	599	612	628	650	665	685	690	690		
15	600	585	580	588	599	616	632	652	670	687	690	690		
20	597	583	580	588	601	618	636	656	675	689	692	689		
25	594	583	580	588	601	620	640	660	680	689	694	689		
Ср.	601	587	581	586	599	613	631	652	669	686	691	691		
Макс.	594	583	580	582	598	604	624	644	660	681	689	689		
Мин.	608	592	583	588	601	620	640	660	680	689	694	694		
Год. макс:	580					Ср. год:	632		Год. мин:	694				
Датум:	10.03.2002.					Т (°C)	<input type="checkbox"/>		Датум:	25.11.2002.				



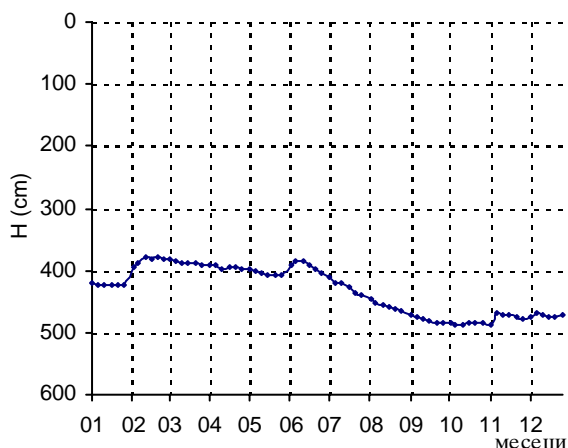
Шифра станице:	0201/1											Подручје:	Кота "0" (мм):	112.13
Назив пијезометра:	Инђија (ИН-1/1)											Срем	Кота терена (мм):	111.9
Дан	I	II	III	IV	V	VI	VII	VIII	IX	X	XI	XII		
01	616	599	590	589	588	598	614	634	650	672	680	684		
05	612	597	590	592	588	602	616	638	653	674	680	682		
10	610	595	586	594	590	606	618	640	655	676	680	680		
15	606	593	586	598	590	608	622	642	660	678	680	680		
20	604	590	586	598	592	610	626	646	665	680	682	679		
25	601	590	586	598	594	610	630	650	670	680	684	679		
Ср.	608	594	587	595	590	606	621	642	659	677	681	681		
Макс.	601	590	586	589	588	598	614	634	650	672	680	679		
Мин.	616	599	590	598	594	610	630	650	670	680	684	684		
Год. макс:	586					Ср. год:	628		Год. мин:	684				
Датум:	10.03.2002.					Т (°C)	<input type="checkbox"/>		Датум:	25.11.2002.				



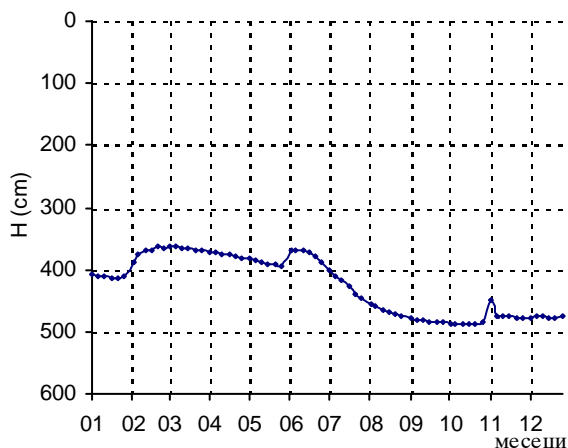
Шифра станице:	0201/Д											Подручје:	Кота "0" (мм):	112.14
Назив пјезометра:	Инђија (ИН-1/Д)											Срем	Кота терена (мм):	111.92
Дан	I	II	III	IV	V	VI	VII	VIII	IX	X	XI	XII		
01	616	599	590	589	598	605	624	644	660	682	690	695		
05	612	597	590	592	598	609	626	648	663	684	691	693		
10	610	595	586	594	598	613	628	650	665	686	691	690		
15	606	593	586	598	600	616	632	652	670	688	691	690		
20	604	590	586	598	600	618	636	656	675	690	693	689		
25	603	590	586	598	602	620	640	660	680	690	695	689		
Ср.	609	594	587	595	599	614	631	652	669	687	692	691		
Макс.	603	590	586	589	598	605	624	644	660	682	690	689		
Мин.	616	599	590	598	602	620	640	660	680	690	695	695		
Год. макс:	586		Ср. год:		635		Год. мин:		695					
Датум:	10.03.2002.		Т (°C)		<input type="checkbox"/>		Датум:		25.11.2002.					



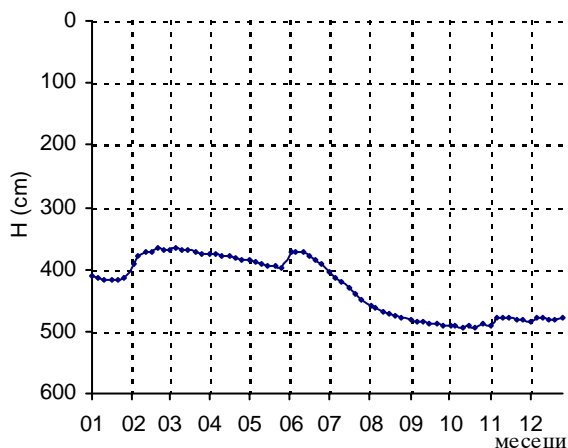
Шифра станице:	0221											Подручје:	Кота "0" (мм):	80.45
Назив пјезометра:	Никинци-Економија (НИ-1)											Срем	Кота терена (мм):	80.29
Дан	I	II	III	IV	V	VI	VII	VIII	IX	X	XI	XII		
01	420	396	382	393	398	392	411	447	471	486	487	476		
05	423	388	384	393	401	386	419	451	474	488	468	470		
10	423	378	388	397	403	385	420	455	477	489	471	472		
15	423	382	387	395	406	390	428	458	481	486	473	474		
20	424	378	389	396	406	397	435	461	484	486	475	475		
25	423	381	391	397	407	403	441	466	484	483	478	473		
Ср.	423	384	387	395	404	392	426	456	479	486	475	473		
Макс.	420	378	382	393	398	385	411	447	471	483	468	470		
Мин.	424	396	391	397	407	403	441	466	484	489	487	476		
Год. макс:	378		Ср. год:		432		Год. мин:		489					
Датум:	10.02.2002.		Т (°C)		<input type="checkbox"/>		Датум:		10.10.2002.					



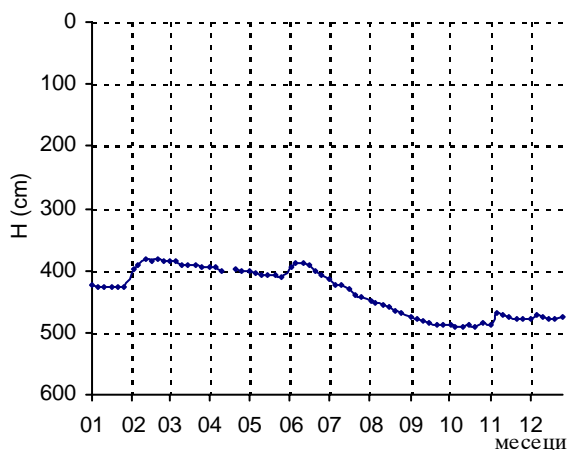
Шифра станице:	0221/1											Подручје:	Кота "0" (мм):	80.47
Назив пјезометра:	Никинци (НИ-1/1)											Срем	Кота терена (мм):	80.31
Дан	I	II	III	IV	V	VI	VII	VIII	IX	X	XI	XII		
01	409	387	364	373	382	368	401	455	478	488	448	479		
05	410	377	363	373	385	369	411	460	480	488	474	475		
10	412	370	367	377	387	368	417	464	481	489	474	476		
15	413	368	365	376	391	373	427	468	484	487	476	477		
20	414	363	368	379	393	380	438	471	485	489	478	478		
25	411	366	370	381	394	387	445	475	486	486	479	475		
Ср.	412	372	366	377	389	374	423	466	482	488	472	477		
Макс.	409	363	363	373	382	368	401	455	478	486	448	475		
Мин.	414	387	370	381	394	387	445	475	486	489	479	479		
Год. макс:	363		Ср. год:		425		Год. мин:		489					
Датум:	20.02.2002.		Т (°C)		<input type="checkbox"/>		Датум:		10.10.2002.					



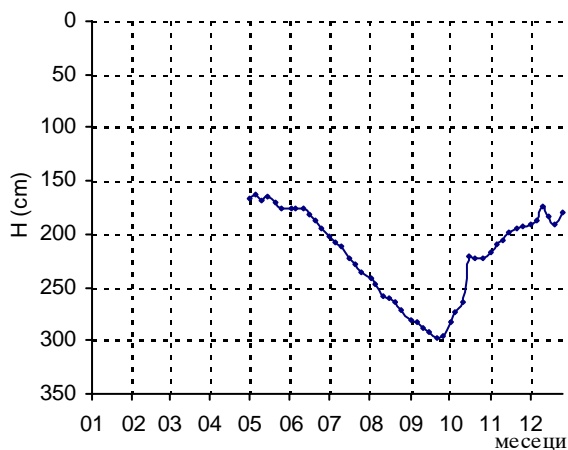
Шифра станице:	0221/2											Подручје:	Кота "0" (мм):	80.49
Назив пијезометра:	Никинци (НИ-1/2)											Срем	Кота терена (мм):	80.32
Дан	I	II	III	IV	V	VI	VII	VIII	IX	X	XI	XII		
01	412	390	368	376	386	371	404	458	481	491	491	483		
05	413	380	366	376	389	372	415	463	483	492	477	478		
10	416	373	370	380	390	373	421	467	485	493	477	479		
15	416	371	369	380	394	378	430	471	487	490	479	480		
20	417	366	372	382	396	384	441	474	489	493	481	481		
25	415	369	374	384	397	392	448	477	490	489	482	478		
Ср.	415	375	370	380	392	378	427	468	486	491	481	480		
Макс.	412	366	366	376	386	371	404	458	481	489	477	478		
Мин.	417	390	374	384	397	392	448	477	490	493	491	483		
Год. макс:	366			Ср. год:	429			Год. мин:	493					
Датум:	20.02.2002.			Т (°C)	<input type="checkbox"/>			Датум:	10.10.2002.					

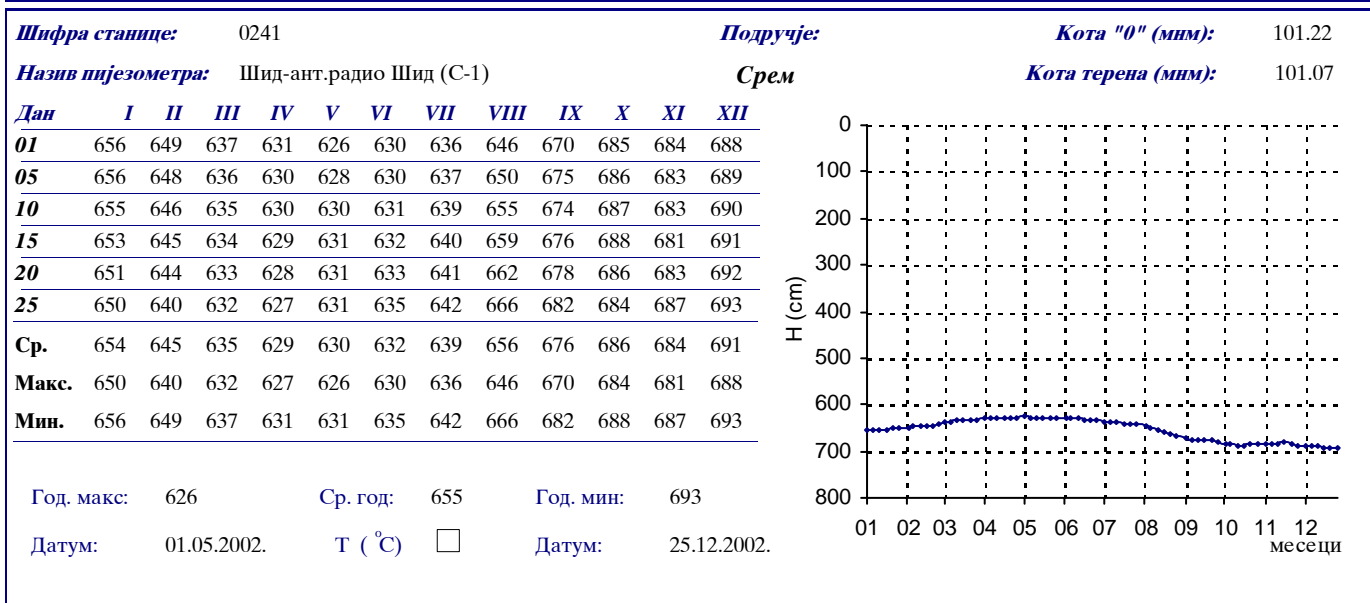
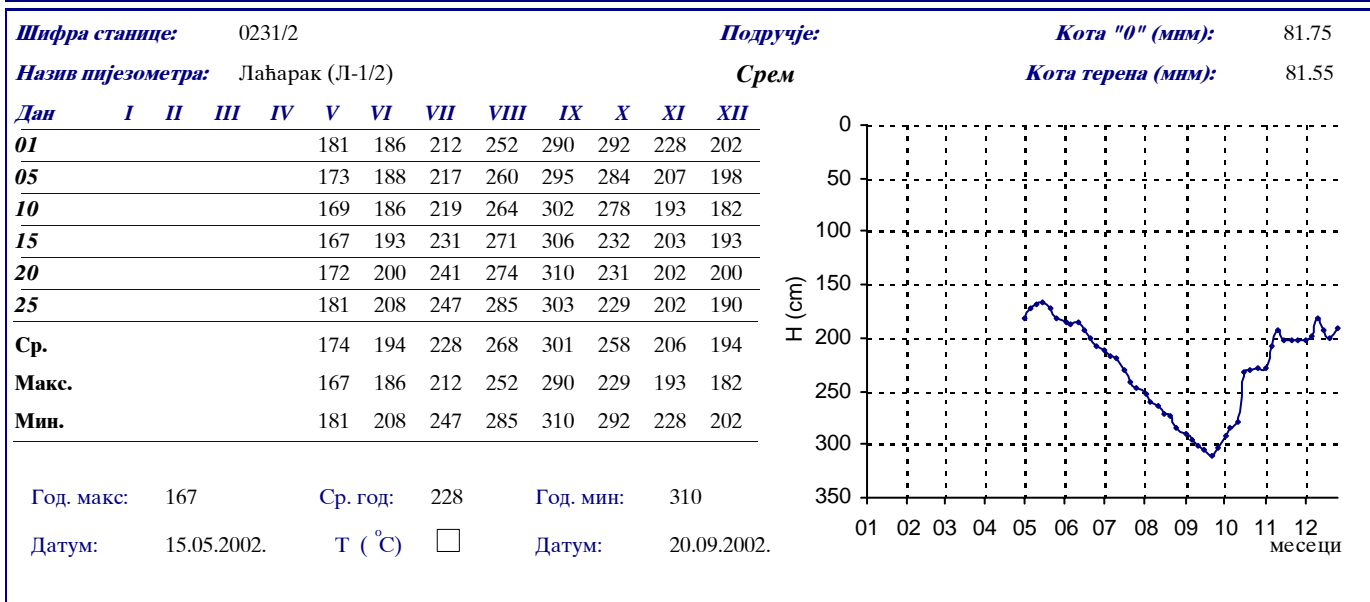
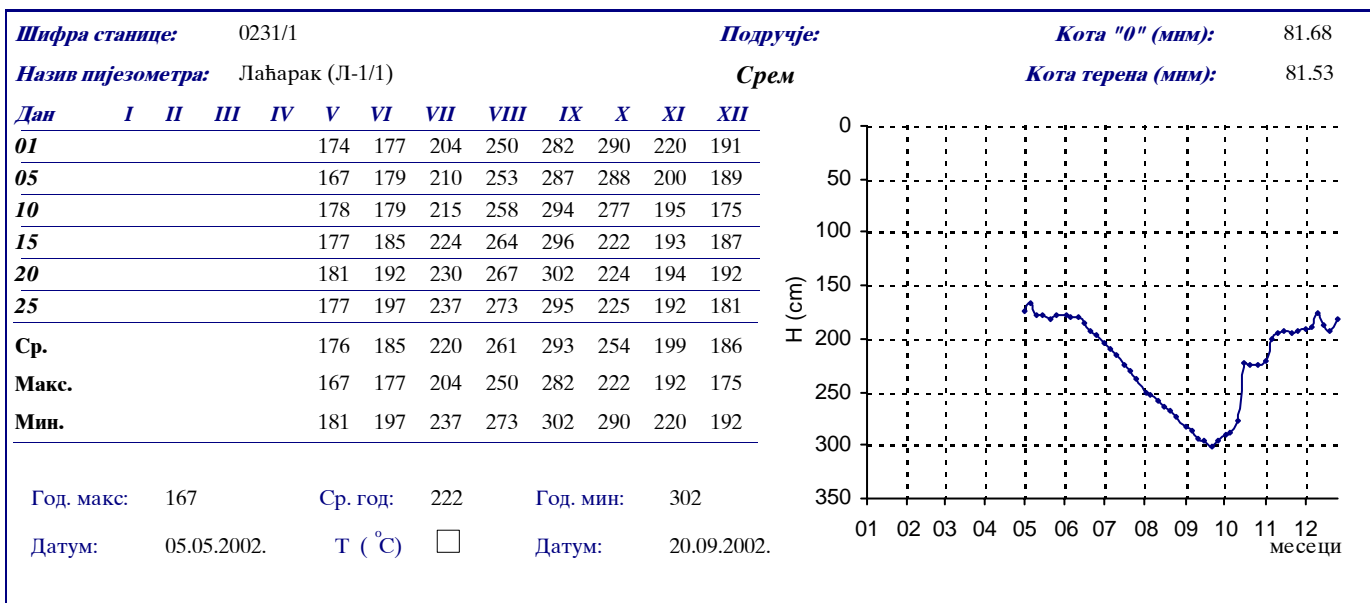


Шифра станице:	0221/Д											Подручје:	Кота "0" (мм):	80.47
Назив пијезометра:	Никинци (НИ-1/Д)											Срем	Кота терена (мм):	80.31
Дан	I	II	III	IV	V	VI	VII	VIII	IX	X	XI	XII		
01	423	399	385	396	401	395	414	450	474	488	489	479		
05	426	391	386	396	403	389	422	454	477	490	470	473		
10	426	381	390	400	406	388	423	457	480	491	473	475		
15	426	385	390		409	393	431	460	483	488	476	477		
20	427	381	392	399	409	400	438	464	487	490	477	478		
25	426	384	394	400	410	406	444	468	487	486	478	476		
Ср.	426	387	390	398	406	395	429	459	481	489	477	476		
Макс.	423	381	385	396	401	388	414	450	474	486	470	473		
Мин.	427	399	394	400	410	406	444	468	487	491	489	479		
Год. макс:	381			Ср. год:	435			Год. мин:	491					
Датум:	10.02.2002.			Т (°C)	<input type="checkbox"/>			Датум:	10.10.2002.					

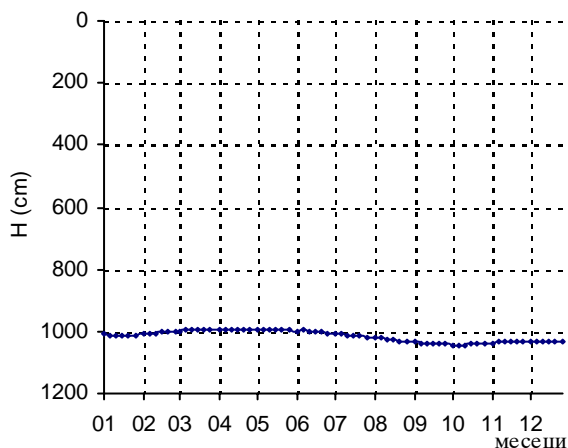


Шифра станице:	0231											Подручје:	Кота "0" (мм):	81.65
Назив пијезометра:	Лаћарак-ГМС (Л-1)											Срем	Кота терена (мм):	81.47
Дан	I	II	III	IV	V	VI	VII	VIII	IX	X	XI	XII		
01					166	175	203	241	280	282	218	191		
05					162	175	208	247	283	274	210	187		
10					168	175	212	258	289	264	205	174		
15					164	182	223	261	292	220	198	184		
20					170	187	228	263	298	222	195	190		
25					176	194	235	271	295	223	193	180		
Ср.					168	181	218	257	290	248	203	184		
Макс.					162	175	203	241	280	220	193	174		
Мин.					176	194	235	271	298	282	218	191		
Год. макс:	162			Ср. год:	219			Год. мин:	298					
Датум:	05.05.2002.			Т (°C)	<input type="checkbox"/>			Датум:	20.09.2002.					

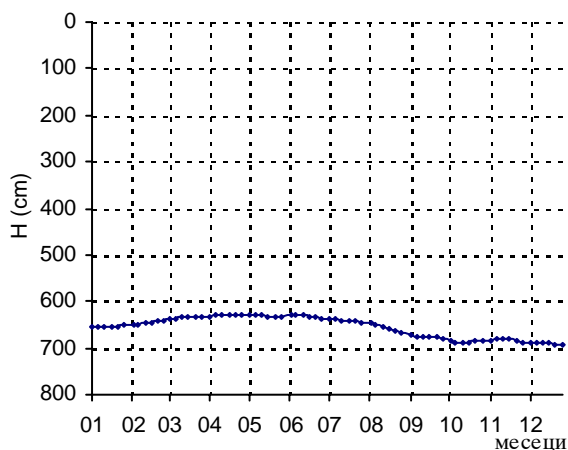




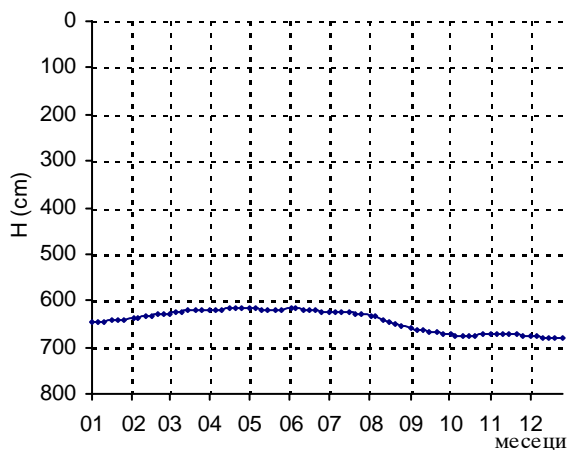
Шифра станице:	0241/Д											Подручје:	Кота "0" (мм):	101.06
Назив пијезометра:	Шид (С-1/Д)											Срем	Кота терена (мм):	100.98
Дан	I	II	III	IV	V	VI	VII	VIII	IX	X	XI	XII		
01	1010	1010	998	997	993	998	1009	1020	1035	1044	1037	1035		
05	1011	1007	997	997	993	996	1009	1023	1038	1044	1034	1035		
10	1012	1005	997	997	995	998	1012	1026	1038	1043	1030	1035		
15	1013	1003	996	996	997	1001	1014	1029	1039	1042	1032	1035		
20	1014	1001	996	995	997	1004	1016	1031	1040	1041	1033	1035		
25	1015	1000	997	994	997	1007	1018	1033	1042	1040	1035	1034		
Ср.	1013	1004	997	996	995	1001	1013	1027	1039	1042	1034	1035		
Макс.	1010	1000	996	994	993	996	1009	1020	1035	1040	1030	1034		
Мин.	1015	1010	998	997	997	1007	1018	1033	1042	1044	1037	1035		
Год. макс:	993				Ср. год:	1016				Год. мин:	1044			
Датум:	01.05.2002.				Т (°C)	<input type="checkbox"/>				Датум:	01.10.2002.			

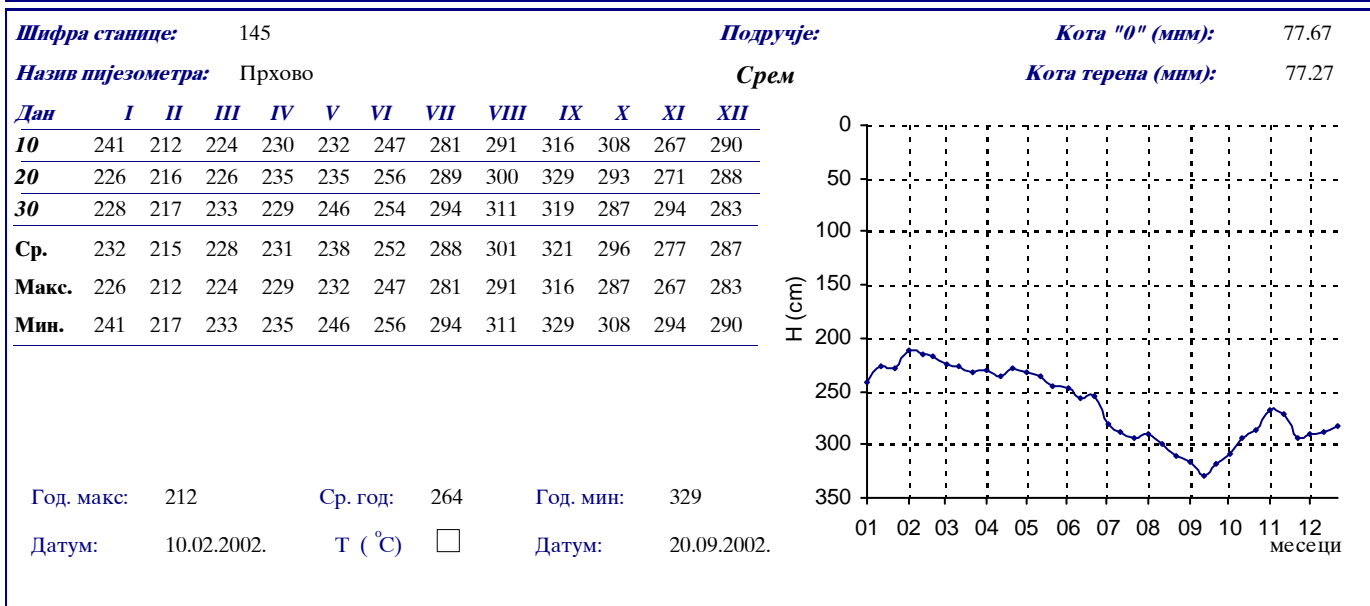
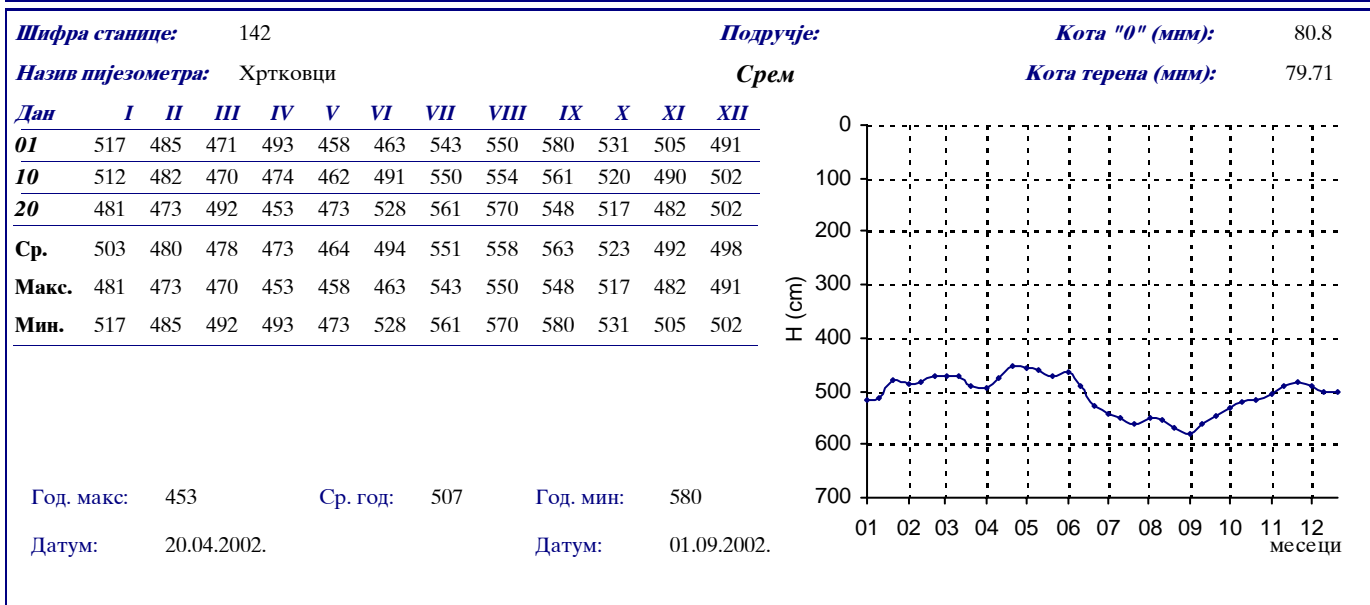
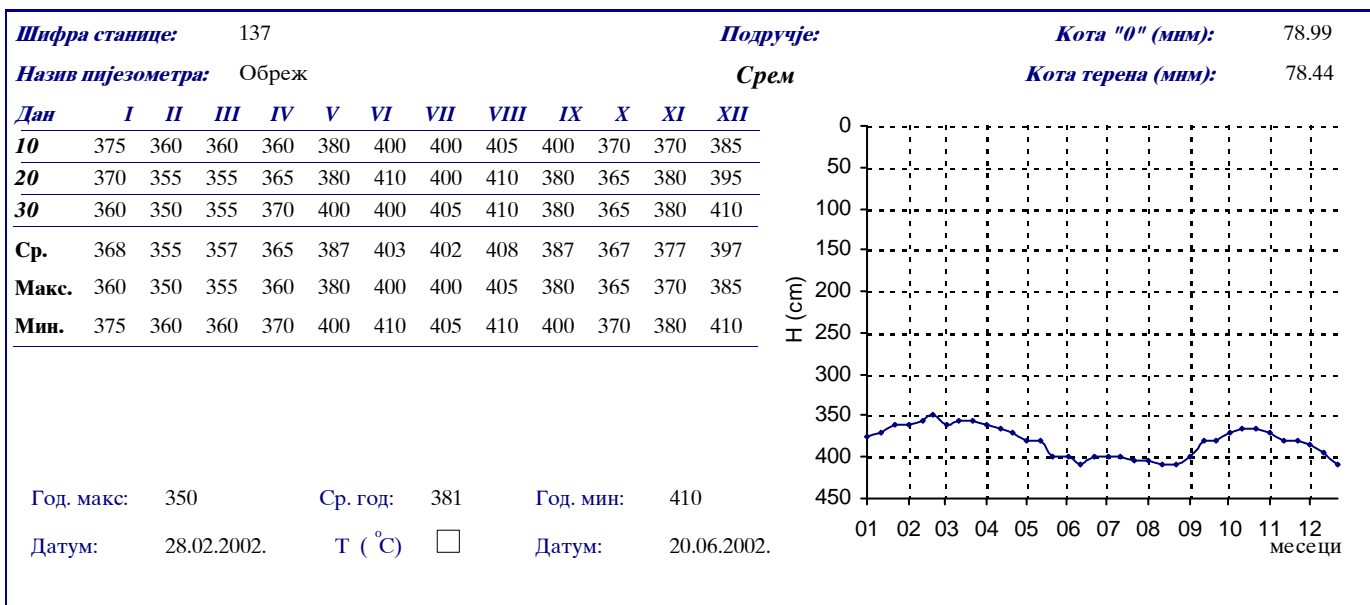


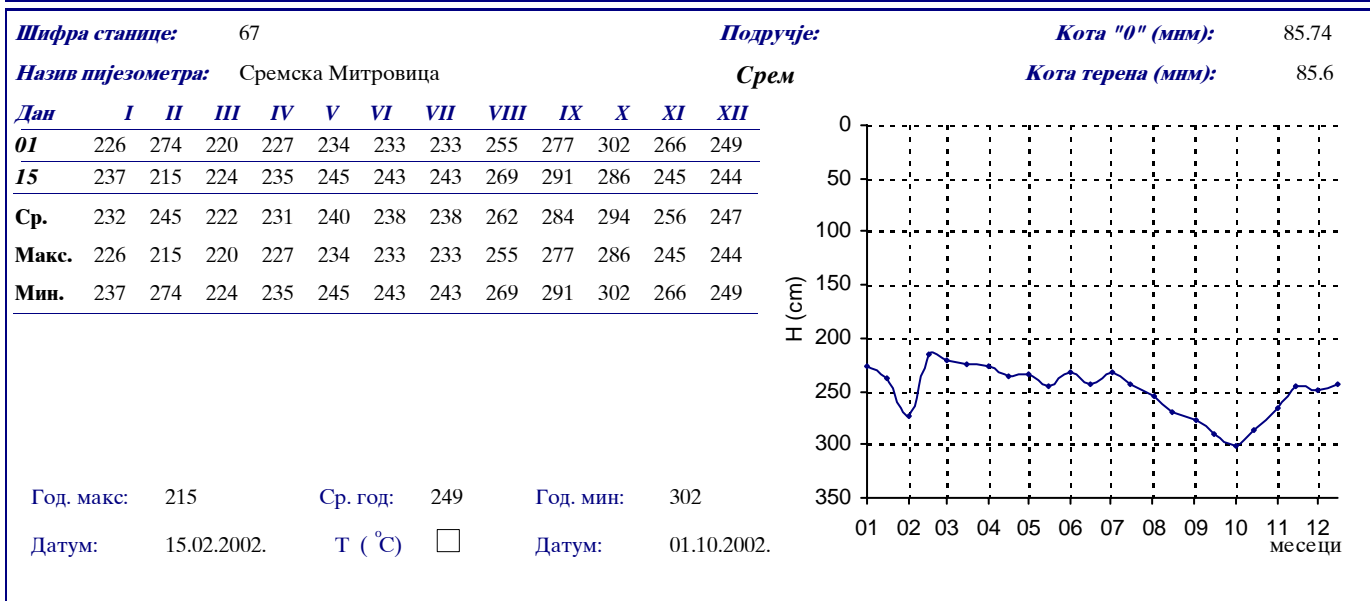
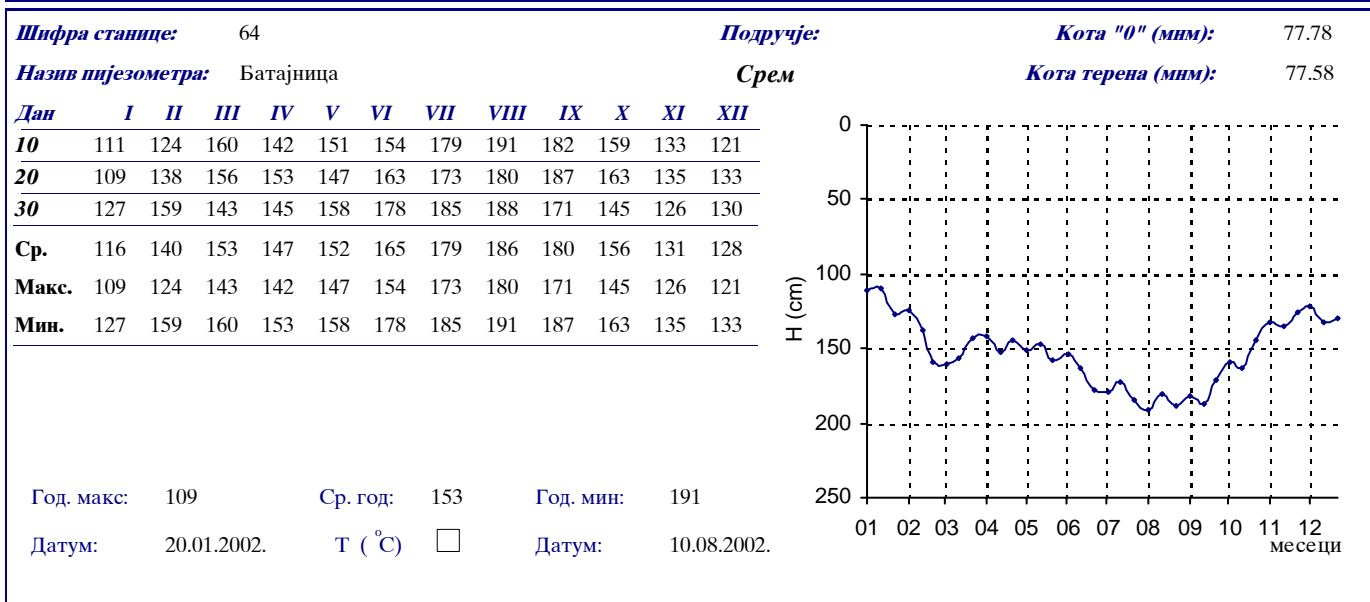
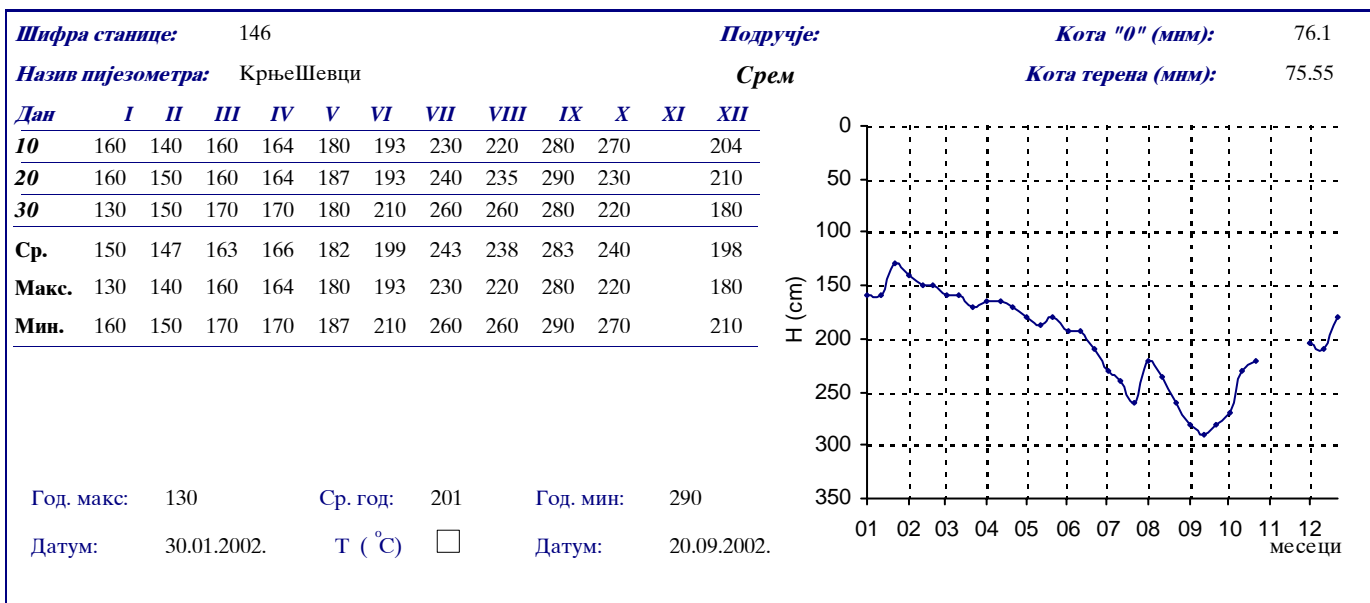
Шифра станице:	0241-д											Подручје:	Кота "0" (мм):	101.08
Назив пијезометра:	Шид (С-1/д)											Срем	Кота терена (мм):	101.01
Дан	I	II	III	IV	V	VI	VII	VIII	IX	X	XI	XII		
01	656	651	637	632	627	630	637	647	670	686	683	687		
05	656	650	636	631	629	630	639	651	676	687	682	688		
10	655	647	635	631	631	631	640	655	674	688	682	689		
15	654	644	634	630	634	632	641	659	676	688	682	690		
20	653	642	633	629	634	634	643	662	678	686	685	691		
25	652	640	632	628	634	636	644	666	682	684	687	692		
Ср.	654	646	635	630	632	632	641	657	676	687	684	690		
Макс.	652	640	632	628	627	630	637	647	670	684	682	687		
Мин.	656	651	637	632	634	636	644	666	682	688	687	692		
Год. макс:	627				Ср. год:	655				Год. мин:	692			
Датум:	01.05.2002.				Т (°C)	<input type="checkbox"/>				Датум:	25.12.2002.			



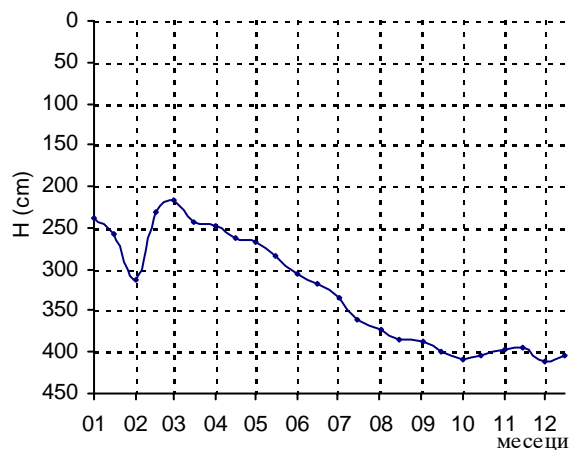
Шифра станице:	0241д1											Подручје:	Кота "0" (мм):	101.1
Назив пијезометра:	Шид (С-1/д-1)											Срем	Кота терена (мм):	101.05
Дан	I	II	III	IV	V	VI	VII	VIII	IX	X	XI	XII		
01	646	638	627	620	615	618	624	632	659	673	672	676		
05	646	636	625	620	617	618	624	635	663	674	671	678		
10	645	634	623	619	619	620	625	640	665	675	671	679		
15	643	632	621	618	620	620	626	646	667	676	671	680		
20	641	631	621	617	620	621	628	650	669	674	673	681		
25	640	629	620	616	620	623	629	655	671	672	675	682		
Ср.	644	633	623	618	619	620	626	643	666	674	672	679		
Макс.	640	629	620	616	615	618	624	632	659	672	671	676		
Мин.	646	638	627	620	620	623	629	655	671	676	675	682		
Год. макс:	615				Ср. год:	643				Год. мин:	682			
Датум:	01.05.2002.				Т (°C)	<input type="checkbox"/>				Датум:	25.12.2002.			







Шифра станице:	85											Подручје:	Кота "0" (мм):	81.57
Назив пијезометра:	Сремска Митровица											Срем	Кота терена (мм):	81.14
Дан	I	II	III	IV	V	VI	VII	VIII	IX	X	XI	XII		
01	239	314	217	249	267	305	335	372	388	409	398	412		
15	257	231	244	262	284	317	361	385	400	404	395	404		
Ср.	248	273	231	256	276	311	348	379	394	407	397	408		
Макс.	239	231	217	249	267	305	335	372	388	404	395	404		
Мин.	257	314	244	262	284	317	361	385	400	409	398	412		
<p>Год. макс: 217 Ср. год: 327 Год. мин: 412</p> <p>Датум: 01.03.2002. Т (°C) <input type="checkbox"/> Датум: 01.12.2002.</p>														



**ГЛАВНЕ СТАНИЦЕ
ПОДЗЕМНИХ ВОДА**

Шифра станице: П-1	Подручје										Кота "0" (мм):	
Назив пијезометра: Пожаревац главна	Велика Морава										Кота терена (мм):	
Дан	I	II	III	IV	V	VI	VII	VIII	IX	X	XI	XII
1				760	763	765	759	763	763	765	763	761
2					763	764	759	763	763	765	763	761
3					764	765	761	763	764	763	763	761
4					763	764	761	764	765	762	764	761
5				760	763	763	759	764	765	763	760	761
6				760	763	765	758	764	765	763	762	761
7				760	763	763	758	764	765	764	757	761
8				760	764	763	762	765	765	764	760	761
9				761	765	763	762	762	765	764	761	761
10				761	766	763	761	763	764	764	761	762
11				761	767	761	762	763	764	764	761	761
12				761	766	760	760	761		763	761	762
13				760	765	760	760	763	765	763	762	762
14				760	765	759	761	762	765	763	762	762
15				761	763	759	762	760	765	763	761	762
16				762	763	759	761	761	766	763	761	762
17				762	763	759	762	762	765	763	761	763
18				762	763	759	762	763	765	763	761	763
19				762	763	759	761	763	765	763	760	761
20				762	762	758	761	763	765	763	761	760
21				762	759	758	762	763	766	763	761	762
22				762	762	758	762	763	766	763	761	761
23				763	764	758	762	764	766	763	761	761
24				763	764	758	762	765	767	763	761	763
25				763	763	758	763	765	766	762	761	759
26				763	763	760	762	765	767	761	761	762
27				763	764	760	763	765	767	762	760	761
28				763	764	760	763	765	767	763	756	761
29				763	765	759	763	765	767	763	762	761
30				763	765	759	763	765	766	763	762	763
31					765		763	765		763		762
Ср.					764	761	761	763		763	751	762
Макс.					759	758	758	760		761	461	759
Мин.					767	765	763	765		765	764	763

Год. макс.:

Ср. год.

Год. мин.:

Датум:

Т (°C)

Датум:



Шифра станице: Б-1	Подручје											Кота "0" (мм):		
Назив пијезометра: Богатић главна	Мачва											Кота терена (мм):		
Дан	I	II	III	IV	V	VI	VII	VIII	IX	X	XI	XII		
1								369	384	393	363	332		
2								371	381	394	363	325		
3								374	388	393	351	327		
4								373	389	397	339	328		
5								374	390	398	335	328		
6								374	385	398	336	328		
7								372	389	399	334	329		
8								373	392	399	335	330		
9								376	393	400	335	330		
10								372	395	400	332	330		
11								375	393	396	332	328		
12								372	394	388	335	330		
13								376	395	378	334	328		
14								378	396	372	333	329		
15								379	397	373	334	328		
16								378	396	377	334	328		
17								379	398	377	335	328		
18								379	399	377	335	327		
19								380	399	378	334	328		
20								380	400	379	335	328		
21								381	398	378	335	327		
22								377	398	378	333	328		
23								375	402	364	335	325		
24								380	398	364	334	325		
25								383	400	365	335	325		
26								383	398	365	335	325		
27								385	399	365	335	326		
28								385	399	368	335	324		
29								386	398	364	335	324		
30								386	395	363	333	322		
31								386		363		322		
Ср.								378	395	381	337	327		
Макс.								369	381	363	332	322		
Мин.								386	402	400	363	332		

Год. макс.:

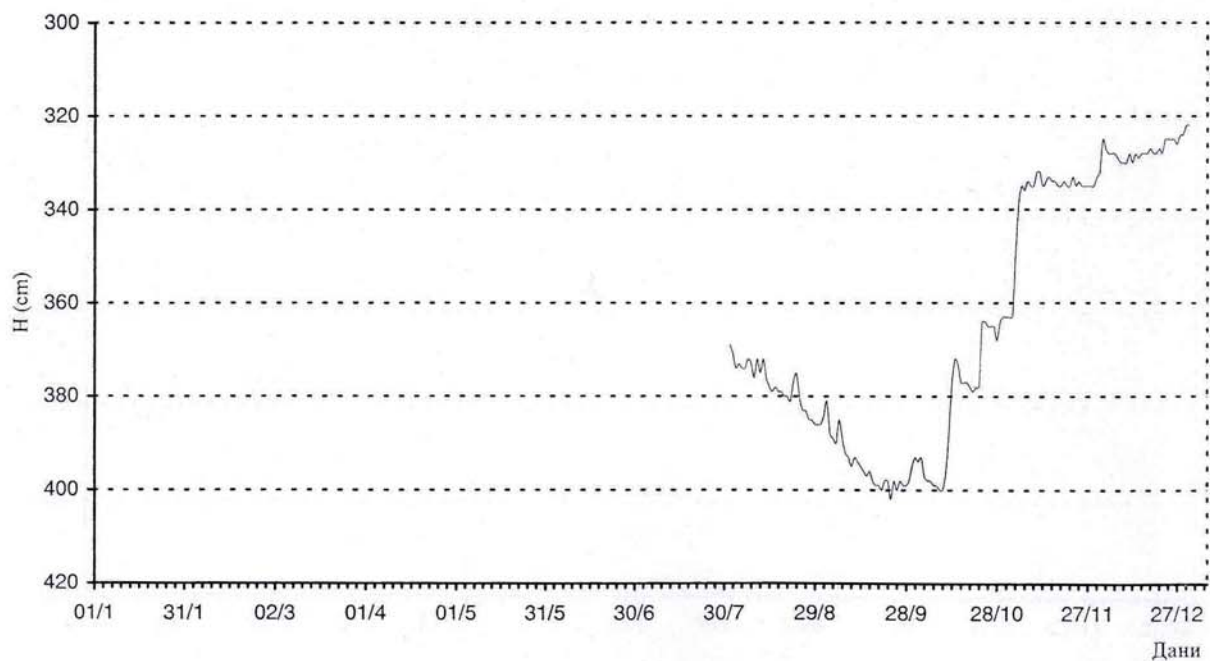
Ср. год.

Год. мин.:

Датум:

Т (°C)

Датум:



Шифра станице: Б-2		Подручје							Кота "0" (мм):				
Назив пијезометра: Богатић главна		Мачва							Кота терена (мм):				
Дан	I	II	III	IV	V	VI	VII	VIII	IX	X	XI	XII	
1								371	389	394	366	336	
2								375	386	396	365	326	
3								376	390	399	352	330	
4								373	386	399	340	331	
5								374	383	399	338	331	
6								374	383	400	338	332	
7								374	393	401	335	331	
8								372	393	402	337	332	
9								376	394	400	336	333	
10								372	395	401	335	333	
11								374	397	399	336	332	
12								375	396	391	336	333	
13								378	398	380	336	332	
14								377	399	375	337	332	
15								381	398	376	335	322	
16								380	400	378	338	330	
17								379	401	379	337	331	
18								381	401	379	336	330	
19								382	392	379	338	331	
20								379	403	381	338	332	
21								383	399	379	338	330	
22								382	401	380	338	330	
23								376	399	367	336	327	
24								381	400	367	337	328	
25								383	402	367	338	328	
26								383	401	366	337	328	
27								385	400	367	338	328	
28								384	401	366	337	327	
29								384	401	366	336	325	
30								385	399	365	335	324	
31								385		366		324	
Ср.								379	396	383	339	330	
Макс.								371	383	365	335	322	
Мин.								385	396	402	366	336	

Год. макс.:

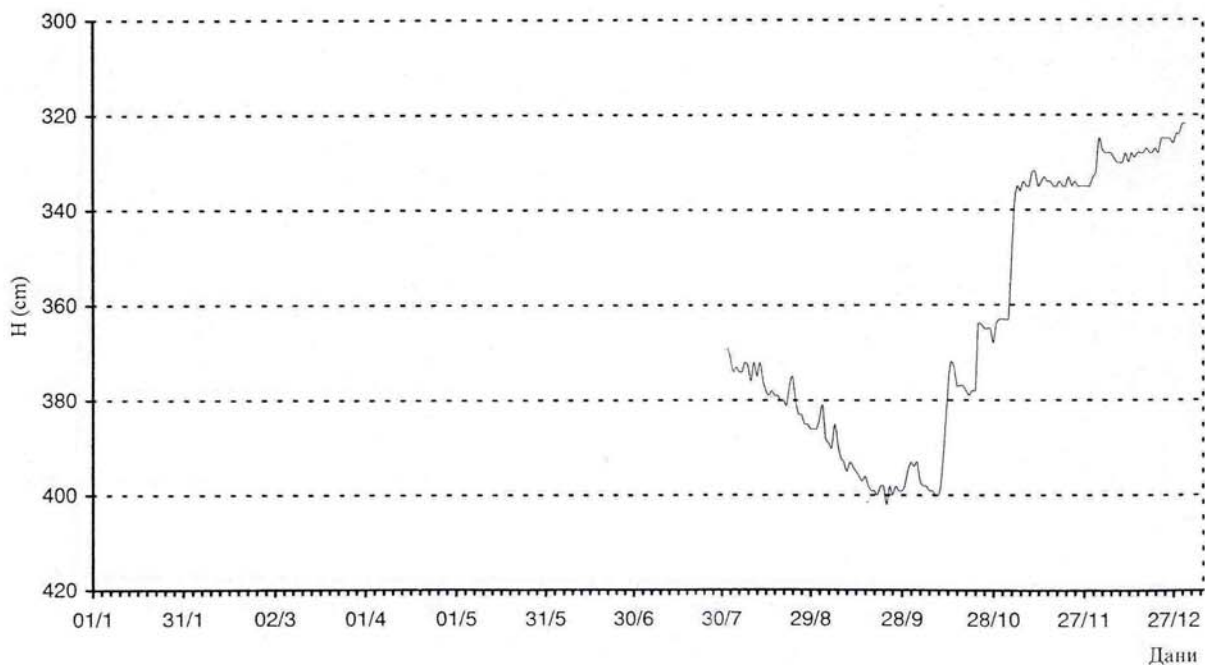
Ср. год.

Год. мин.:

Датум:

Т (°C)

Датум:



Шифра станице: Б-3		Подручје							Кота "0" (мм):			
Назив пијезометра: Богатић главна		Мачва							Кота терена (мм):			
Дан	I	II	III	IV	V	VI	VII	VIII	IX	X	XI	XII
1								370	380	396	366	335
2								374	389	397	366	328
3								375	390	398	353	330
4								375	392	398	340	331
5								373	392	401	339	330
6								374	383	401	339	331
7								373	392	402	337	331
8								375	395	402	338	332
9								375	395	402	337	332
10								372	396	402	335	332
11								374	398	399	336	332
12								376	398	391	338	332
13								375	398	381	336	331
14								379	398	375	336	332
15								379	399	377	336	336
16								380	400	378	338	331
17								381	401	379	337	331
18								380	401	380	336	330
19								381	402	381	337	332
20								381	403	381	337	331
21								383	401	380	337	330
22								381	401	381	336	330
23								376	400	367	337	328
24								381	400	367	338	327
25								382	402	367	337	330
26								386	400	367	338	327
27								386	400	368	337	327
28								385	400	366	338	326
29								385	400	366	337	325
30								384	399	365	336	325
31								384		367		324
Ср.								379	397	383	340	330
Макс.								370	380	365	335	324
Мин.								386	397	402	366	336

Год. макс.: _____ Ср. год. _____ Год. мин.: _____
Датум: _____ Т (°C) Датум: _____

Шифра станице: Б-4	Подручје										Кота "0" (мм):	
Назив пијезометра: Богатић главна	Мачва										Кота терена (мм):	
Дан	I	II	III	IV	V	VI	VII	VIII	IX	X	XI	XII
1											368	334
2											368	326
3											368	327
4											340	328
5											335	329
6											335	330
7											337	329
8											336	330
9											335	330
10											333	331
11											333	330
12											336	330
13											335	330
14											335	330
15											335	330
16											336	330
17											336	329
18											335	329
19											335	329
20											336	329
21											335	328
22											334	329
23											336	326
24											337	327
25											336	326
26											336	326
27											338	326
28											336	323
29											336	324
30											335	323
31												322
Ср.											339	328
Макс.											333	322
Мин.											368	334

Год. макс.:

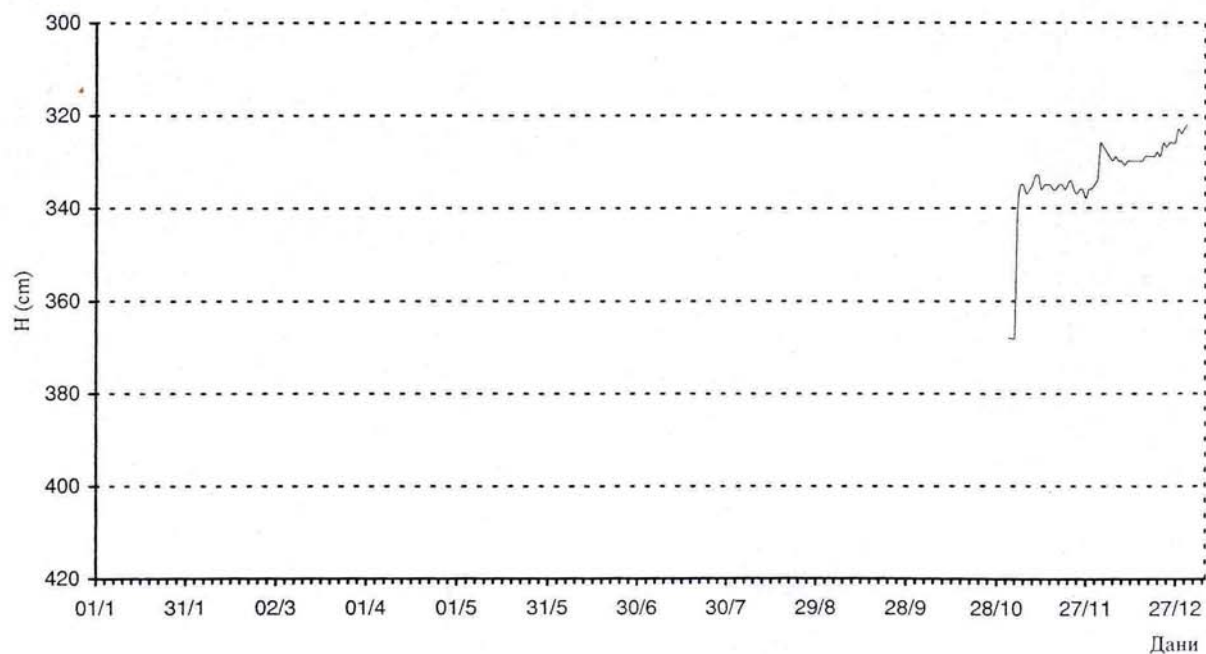
Ср. год.

Год. мин.:

Датум:

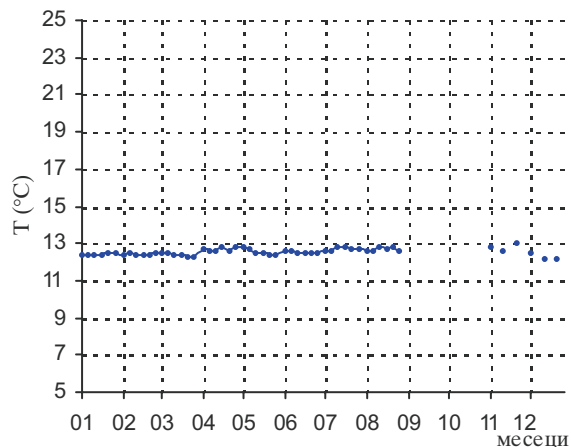
Т (°C)

Датум:

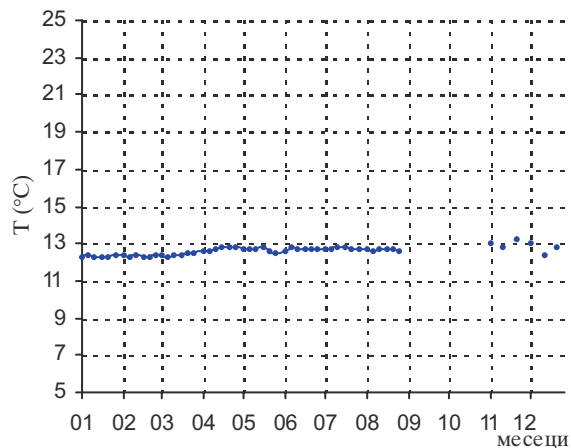


ТЕМПЕРАТУРЕ ПОДЗЕМНИХ ВОДА

<i>Шифра станице:</i>	908А											<i>Подручје:</i>	Велика Морава		<i>Кота "0" (мм):</i>	78.18
<i>Назив пијезометра:</i>	Љубичево-ергела											<i>Кота терена (мм):</i>	77.41			
<i>Дан</i>	<i>I</i>	<i>II</i>	<i>III</i>	<i>IV</i>	<i>V</i>	<i>VI</i>	<i>VII</i>	<i>VIII</i>	<i>IX</i>	<i>X</i>	<i>XI</i>	<i>XII</i>				
01	12.4	12.4	12.5	12.7	12.8	12.6	12.6	12.6			12.8	12.5				
05	12.4	12.5	12.5	12.6	12.7	12.6	12.6	12.6								
10	12.4	12.4	12.4	12.6	12.5	12.5	12.8	12.8			12.6	12.2				
15	12.4	12.4	12.4	12.8	12.5	12.5	12.8	12.7								
20	12.5	12.4	12.3	12.6	12.4	12.5	12.7	12.8			13.0	12.2				
25	12.5	12.5	12.3	12.8	12.4	12.5	12.7	12.6								
Ср.	12.4	12.4	12.4	12.7	12.6	12.5	12.7	12.7			12.8	12.3				
Мин.	12.4	12.4	12.3	12.6	12.4	12.5	12.6	12.6			12.6	12.2				
Макс.	12.5	12.5	12.5	12.8	12.8	12.6	12.8	12.8			13.0	12.5				
Год. макс:	13.0		Ср. год:		12.6		Год. мин:		12.2							
Датум:	20.11.2002.				Датум:				10.12.2002.							



<i>Шифра станице:</i>	909А											<i>Подручје:</i>	Велика Морава		<i>Кота "0" (мм):</i>	78.06
<i>Назив пијезометра:</i>	Љубичево-петља											<i>Кота терена (мм):</i>	77.26			
<i>Дан</i>	<i>I</i>	<i>II</i>	<i>III</i>	<i>IV</i>	<i>V</i>	<i>VI</i>	<i>VII</i>	<i>VIII</i>	<i>IX</i>	<i>X</i>	<i>XI</i>	<i>XII</i>				
01	12.3	12.4	12.4	12.6	12.7	12.6	12.7	12.7			13.0	13.0				
05	12.4	12.3	12.3	12.6	12.7	12.8	12.7	12.6								
10	12.3	12.4	12.4	12.7	12.7	12.7	12.8	12.7			12.8	12.4				
15	12.3	12.3	12.4	12.8	12.8	12.7	12.8	12.7								
20	12.3	12.3	12.5	12.8	12.6	12.7	12.7	12.7			13.2	12.8				
25	12.4	12.4	12.5	12.8	12.5	12.7	12.7	12.6								
Ср.	12.3	12.4	12.4	12.7	12.7	12.7	12.7	12.7			13.0	12.7				
Мин.	12.3	12.3	12.3	12.6	12.5	12.6	12.7	12.6			12.8	12.4				
Макс.	12.4	12.4	12.5	12.8	12.8	12.8	12.8	12.7			13.2	13.0				
Год. макс:	13.2		Ср. год:		12.6		Год. мин:		12.3							
Датум:	20.11.2002.				Датум:				01.01.2002.							



<i>Шифра станице:</i>	910А											<i>Подручје:</i>	Велика Морава		<i>Кота "0" (мм):</i>	77.75
<i>Назив пијезометра:</i>	Пожаревац-шећерана											<i>Кота терена (мм):</i>	76.96			
<i>Дан</i>	<i>I</i>	<i>II</i>	<i>III</i>	<i>IV</i>	<i>V</i>	<i>VI</i>	<i>VII</i>	<i>VIII</i>	<i>IX</i>	<i>X</i>	<i>XI</i>	<i>XII</i>				
01	12.3	12.4	12.5	12.6	12.7	13.5	13.0	13.0			13.6	13.2				
05	12.4	12.5	12.5	12.7	12.8	13.2	12.9	12.9								
10	12.4	12.4	12.4	12.6	13.2	13.2	13.2	12.8			13.5	13.2				
15	12.5	12.5	12.4	12.8	13.0	13.0	13.0	12.9								
20	12.5	12.5	12.3	13.0	13.2	13.1	13.0	12.9			13.6	13.2				
25	12.5	12.4	12.3	13.0	13.6	13.0	13.0	13.0								
Ср.	12.4	12.5	12.4	12.8	13.1	13.2	13.0	12.9			13.6	13.2				
Мин.	12.3	12.4	12.3	12.6	12.7	13.0	12.9	12.8			13.5	13.2				
Макс.	12.5	12.5	12.5	13.0	13.6	13.5	13.2	13.0			13.6	13.2				
Год. макс:	13.6		Ср. год:		12.8		Год. мин:		12.3							
Датум:	25.05.2002.				Датум:				01.01.2002.							

